Извещение
о возможности установления публичного сервитута

В соответствии со ст.39.42 Земельного кодекса Российской Федерации управление имущественных и земельных отношений администрации городского округа город Воронеж информирует, что в связи с обращением АО «ВГЭС» рассматривается ходатайство об установлении публичного сервитута в целях эксплуатации объекта энергетики местного значения – инженерного сооружения Кабельная линия ГПП-9 РП-15-Ф6.

Описание местоположения земельных участков, в отношении которых испрашивается публичный сервитут:

- части площадью 126 кв.м земельного участка с кадастровым номером 36:34:0603025:80 площадью 2990 кв.м, вид разрешенного использования – фактически занимаемый многоквартирным среднеэтажным домом, расположенного по адресу: г.Воронеж, ул.Березовая роща, 72;

- части площадью 56 кв.м земельного участка с кадастровым номером 36:34:0603025:81 площадью 4482 кв.м, вид разрешенного использования – многоквартирный среднеэтажный дом, расположенного по адресу: г.Воронеж, ул.Березовая роща, 70;

- части площадью 45 кв.м земельного участка с кадастровым номером 36:34:0603025:82 площадью 4985 кв.м, вид разрешенного использования – многоквартирный среднеэтажный дом, расположенного по адресу: г.Воронеж, ул.Березовая роща, 68.

Описание местоположения границ публичного сервитута: согласно прилагаемой схеме.

Заинтересованные лица могут ознакомиться с поступившим ходатайством об установлении публичного сервитута и прилагаемым к нему описанием местоположения границ публичного сервитута в управлении имущественных и земельных отношений администрации городского округа город Воронеж (далее – УИЗО АГО г.Воронеж) по адресу: г.Воронеж, ул.Пушкинская, 5, каб.309.

График работы УИЗО АГО г.Воронеж: понедельник-четверг: с 9:00 до 18:00, пятница: с 9:00 до 16:45, перерыв с 13:00 до 13:45, телефоны для справок: 228-36-59, 228-34-45, официальный сайт: voronezh-city.gosuslugi.ru.

Правообладатели земельных участков, в отношении которых испрашивается публичный сервитут, если их права не зарегистрированы в Едином государственном

реестре недвижимости, в течение пятнадцати дней со дня опубликования данного сообщения, подают в УИЗО АГО г.Воронеж заявления об учете их прав (обременений прав) на земельные участки с приложением копий документов, подтверждающих эти права (обременения прав). В таких заявлениях указывается способ связи с правообладателями земельных участков, в том числе их почтовый адрес и (или) адрес электронной почты.

Правообладатели земельных участков, подавшие такие заявления по истечении указанного срока, несут риски невозможности обеспечения их прав в связи с отсутствием информации о таких лицах и их правах на земельные участки.

ОПИСАНИЕ МЕСТОПОЛОЖЕНИЯ ГРАНИЦ

публичного сервитута Кабельная линия ГПП-9 РП-15-Ф6

(наименование объекта, местоположение границ которого описано)

Раздел 1

Сведения об объекте		
№ п/п	Характеристики объекта	Описание характеристик
1	2	3
1	Местоположение объекта	Воронежская область, г.Воронеж, Березовая роща ул., 70р - ул. Дарвина, 1а
2	Площадь объекта +/- величина погрешности определения площади (Р +/- Дельта Р)	4071 м2 +/-13 м2
3	Иные характеристики объекта	Публичный сервитут для использования земельных участков в целях эксплуатации объекта энергетики местного значения – инженерного сооружения **Кабельная линия ГПП-9 РП-15-Ф6** сроком действия 49 лет в интересах Акционерного общества ” ВОРОНЕЖСКАЯ ГОРЭЛЕКТРОСЕТЬ ”

Местоположение публичного сервитута: Воронежская область, г.Воронеж, Березовая роща ул., 70р - ул. Дарвина, 1а			
Система координат	**МСК-36, зона 1**		
Метод определения координат	**Геодезический**		
Обозначение характерных точек границ публичного сервитута	**Координаты, м**		
	X	**Y**	**Средняя квадратическая погрешность положения характерных точек (Mt), м**
1	**2**	**3**	**4**
1	519048.40	1301817.96	0.10
2	519050.18	1301817.13	0.10
3	519050.90	1301817.08	0.10
4	519051.49	1301817.59	0.10
5	519051.55	1301818.37	0.10
6	519051.02	1301818.95	0.10
7	519048.30	1301820.22	0.10
8	519047.52	1301820.24	0.10
9	519046.96	1301819.70	0.10
10	519035.64	1301792.65	0.10
11	519035.76	1301790.84	0.10
12	519037.35	1301788.05	0.10
13	519063.08	1301774.64	0.10
14	519083.23	1301767.83	0.10
15	519085.24	1301758.71	0.10
16	519085.68	1301758.08	0.10
17	519098.90	1301749.49	0.10
18	519104.74	1301744.84	0.10
19	519112.24	1301739.44	0.10
20	519113.03	1301739.27	0.10
21	519113.67	1301739.72	0.10
22	519117.91	1301746.49	0.10
23	519125.50	1301750.31	0.10
24	519162.26	1301735.98	0.10
25	519170.32	1301734.18	0.10
26	519165.65	1301724.24	0.10
27	519141.83	1301676.70	0.10
28	519125.30	1301638.34	0.10
29	519115.07	1301618.28	0.10
30	519094.22	1301572.87	0.10
31	519083.41	1301548.80	0.10
32	519073.11	1301527.14	0.10
33	519053.85	1301535.40	0.10
34	519023.68	1301550.61	0.10
35	518983.43	1301569.05	0.10
36	518954.86	1301581.98	0.10
37	518927.77	1301593.62	0.10
38	518910.58	1301602.80	0.10
39	518892.23	1301610.92	0.10
40	518877.64	1301621.07	0.10
41	518860.88	1301629.11	0.10
42	518836.81	1301638.20	0.10
43	518829.98	1301641.29	0.10
44	518825.09	1301640.98	0.10
45	518809.79	1301646.64	0.10
46	518807.35	1301651.77	0.10
47	518806.37	1301652.64	0.10
48	518794.69	1301658.05	0.10
49	518766.46	1301670.94	0.10
50	518719.77	1301691.99	0.10
51	518667.69	1301715.00	0.10
52	518658.46	1301719.27	0.10
53	518641.05	1301726.02	0.10
54	518628.60	1301729.96	0.10
55	518615.82	1301731.33	0.10
56	518599.11	1301730.89	0.10
57	518581.07	1301725.42	0.10
58	518556.44	1301716.58	0.10

1	2	3	4
59	518538.41	1301711.46	0.10
60	518486.18	1301702.01	0.10
61	518444.57	1301694.55	0.10
62	518415.02	1301686.16	0.10
63	518397.71	1301687.15	0.10
64	518388.44	1301689.33	0.10
65	518344.20	1301706.72	0.10
66	518343.46	1301706.46	0.10
67	518330.06	1301694.46	0.10
68	518314.00	1301680.46	0.10
69	518272.80	1301702.78	0.10
70	518233.53	1301720.42	0.10
71	518165.25	1301755.91	0.10
72	518148.68	1301764.27	0.10
73	518147.97	1301764.34	0.10
74	518147.35	1301763.86	0.10
75	518124.46	1301722.25	0.10
76	518110.69	1301682.37	0.10
77	518096.14	1301659.52	0.10
78	518086.70	1301644.01	0.10
79	518084.88	1301642.55	0.10
80	518083.78	1301642.63	0.10
81	518080.68	1301643.20	0.10
82	518067.27	1301648.15	0.10
83	518030.57	1301668.44	0.10
84	518016.80	1301677.80	0.10
85	517966.12	1301712.14	0.10
86	517959.52	1301714.24	0.10
87	517958.72	1301714.15	0.10
88	517933.36	1301699.37	0.10
89	517913.69	1301688.62	0.10
90	517885.34	1301667.49	0.10
91	517842.12	1301602.11	0.10
92	517835.63	1301601.96	0.10
93	517800.32	1301628.01	0.10
94	517792.77	1301635.74	0.10
95	517786.78	1301643.29	0.10
96	517771.47	1301665.94	0.10
97	517734.53	1301688.03	0.10
98	517737.26	1301693.17	0.10
99	517739.96	1301696.61	0.10
100	517740.67	1301696.48	0.10
101	517741.32	1301696.91	0.10
102	517741.46	1301697.68	0.10
103	517741.00	1301698.31	0.10
104	517739.79	1301699.05	0.10
105	517739.07	1301699.18	0.10
106	517738.43	1301698.74	0.10
107	517735.52	1301694.15	0.10
108	517732.32	1301688.13	0.10
109	517732.23	1301687.43	0.10
110	517732.69	1301686.80	0.10
111	517770.25	1301664.34	0.10
112	517785.17	1301642.11	0.10
113	517791.33	1301634.34	0.10
114	517799.01	1301626.51	0.10
115	517835.34	1301599.95	0.10
116	517842.68	1301600.12	0.10
117	517843.49	1301600.57	0.10
118	517886.90	1301666.23	0.10
119	517914.82	1301686.97	0.10
120	517934.34	1301697.63	0.10
121	517959.34	1301712.21	0.10
122	517965.36	1301710.29	0.10
123	518015.68	1301676.14	0.10
124	518029.61	1301666.68	0.10
125	518066.51	1301646.29	0.10
126	518080.20	1301641.26	0.10

1	2	3	4
127	518083.64	1301640.63	0.10
128	518085.13	1301640.52	0.10
129	518085.83	1301640.74	0.10
130	518088.30	1301642.81	0.10
131	518097.83	1301658.46	0.10
132	518112.56	1301681.63	0.10
133	518126.34	1301721.53	0.10
134	518148.64	1301762.05	0.10
135	518164.34	1301754.13	0.10
136	518232.66	1301718.62	0.10
137	518271.91	1301700.99	0.10
138	518314.05	1301678.25	0.10
139	518314.79	1301678.50	0.10
140	518331.40	1301692.98	0.10
141	518344.33	1301704.56	0.10
142	518387.88	1301687.41	0.10
143	518397.53	1301685.15	0.10
144	518415.39	1301684.19	0.10
145	518445.11	1301692.63	0.10
146	518486.54	1301700.05	0.10
147	518538.95	1301709.54	0.10
148	518557.12	1301714.70	0.10
149	518581.70	1301723.52	0.10
150	518599.57	1301728.93	0.10
151	518615.86	1301729.33	0.10
152	518628.28	1301727.99	0.10
153	518640.39	1301724.14	0.10
154	518657.68	1301717.43	0.10
155	518666.86	1301713.18	0.10
156	518718.96	1301690.17	0.10
157	518765.64	1301669.12	0.10
158	518793.85	1301656.23	0.10
159	518805.82	1301650.46	0.10
160	518808.14	1301645.42	0.10
161	518808.70	1301644.90	0.10
162	518825.00	1301638.97	0.10
163	518829.85	1301639.27	0.10
164	518836.11	1301636.32	0.10
165	518860.18	1301627.23	0.10
166	518876.70	1301619.31	0.10
167	518891.32	1301609.15	0.10
168	518909.71	1301601.01	0.10
169	518926.99	1301591.78	0.10
170	518954.05	1301580.15	0.10
171	518982.60	1301567.23	0.10
172	519022.85	1301548.79	0.10
173	519053.01	1301533.59	0.10
174	519073.21	1301524.92	0.10
175	519073.92	1301524.89	0.10
176	519074.50	1301525.41	0.10
177	519085.23	1301547.97	0.10
178	519096.04	1301572.04	0.10
179	519116.89	1301617.45	0.10
180	519127.14	1301637.54	0.10
181	519143.67	1301675.90	0.10
182	519167.45	1301723.38	0.10
183	519172.66	1301734.46	0.10
184	519172.61	1301735.41	0.10
185	519171.98	1301735.87	0.10
186	519162.70	1301737.94	0.10
187	519125.81	1301752.33	0.10
188	519125.00	1301752.29	0.10
189	519116.36	1301747.78	0.10
190	519112.54	1301741.68	0.10
191	519105.94	1301746.43	0.10
192	519100.01	1301751.15	0.10
193	519087.11	1301759.53	0.10
194	519084.99	1301769.03	0.10

1	2	3	4
195	519084.41	1301769.55	0.10
196	519063.79	1301776.52	0.10
197	519038.56	1301789.68	0.10
198	519037.66	1301791.52	0.10
199	519037.64	1301792.47	0.10
1	519048.40	1301817.96	0.10

Приложение № 2
к постановлению администрации
городского округа город Воронеж
от _____№ _____

Схема расположения границ публичного сервитута

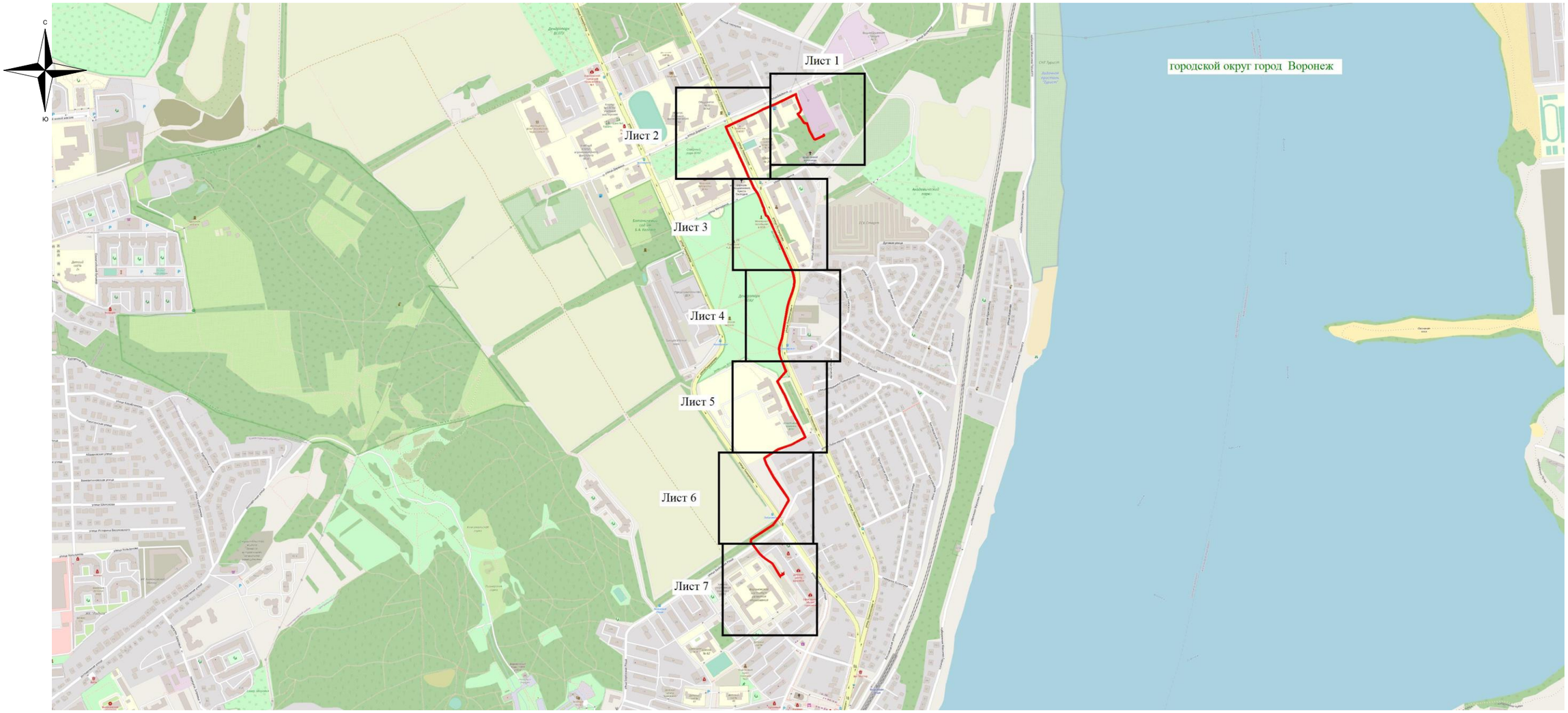

Используемые условные знаки и обозначения:

- обозначение границы публичного сервитута

Городской округ город Воронеж - наименование муниципального образования

Масштаб 1:12000

Руководитель управления
имущественных и земельных отношений

Схема расположения границ публичного сервитута

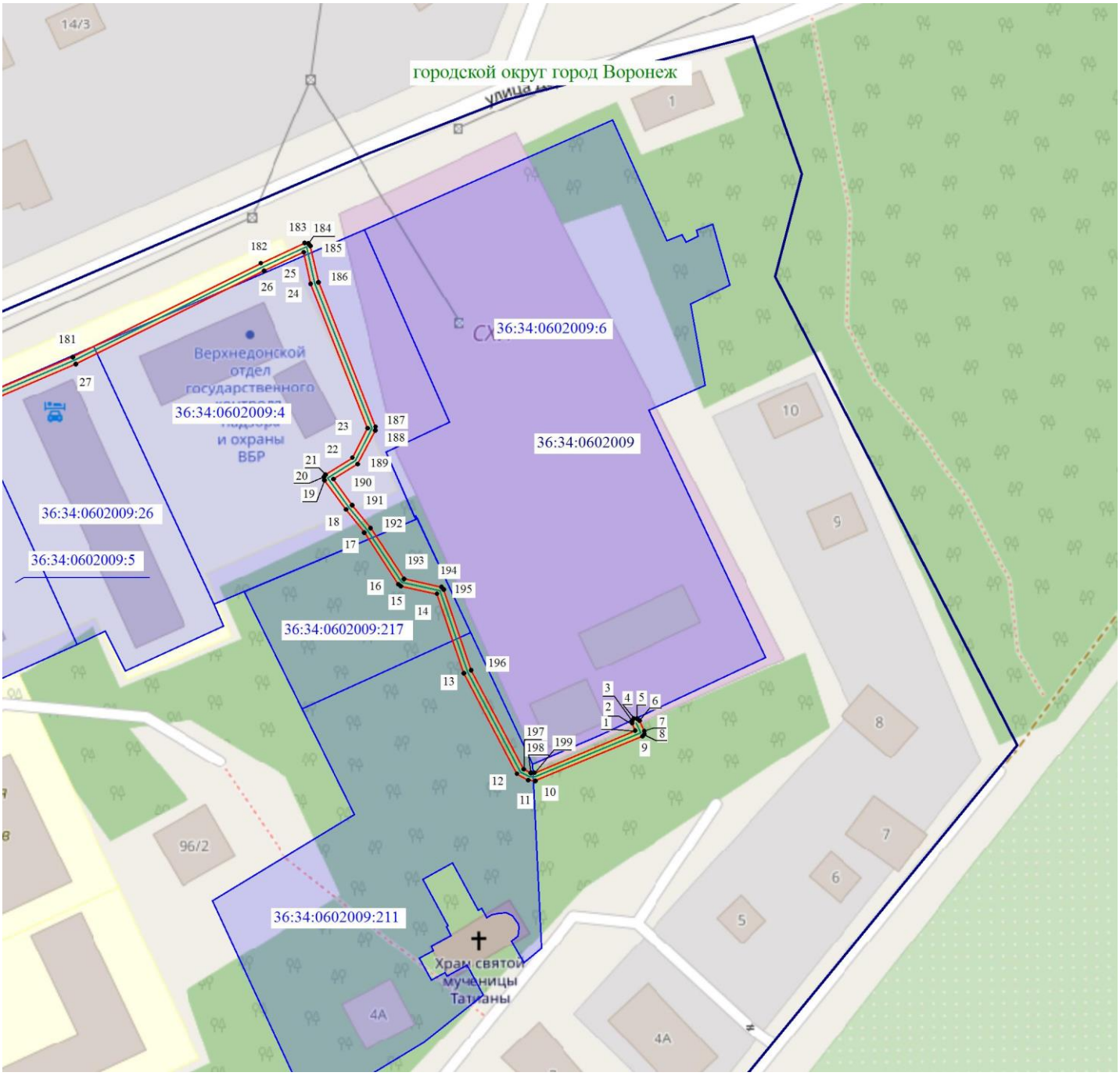

Масштаб 1: 1500

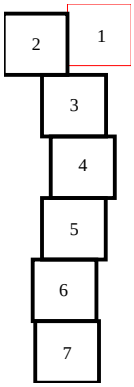

Используемые условные знаки и обозначения:

- обозначение границы кадастрового квартала по сведениям ЕГРН
- обозначение границы земельного участка по сведениям ЕГРН
- обозначение границы публичного сервитута
- обозначение объекта электросетевого хозяйства
- обозначение границы охранной зоны

● 2 - обозначение характерной точки публичного сервитута

36:34:0000000 – обозначение номера кадастрового квартала

36:34:100014:525 – обозначение номера земельного участка

Городской округ город Воронеж - обозначение муниципального образования

Схема расположения границ публичного сервитута

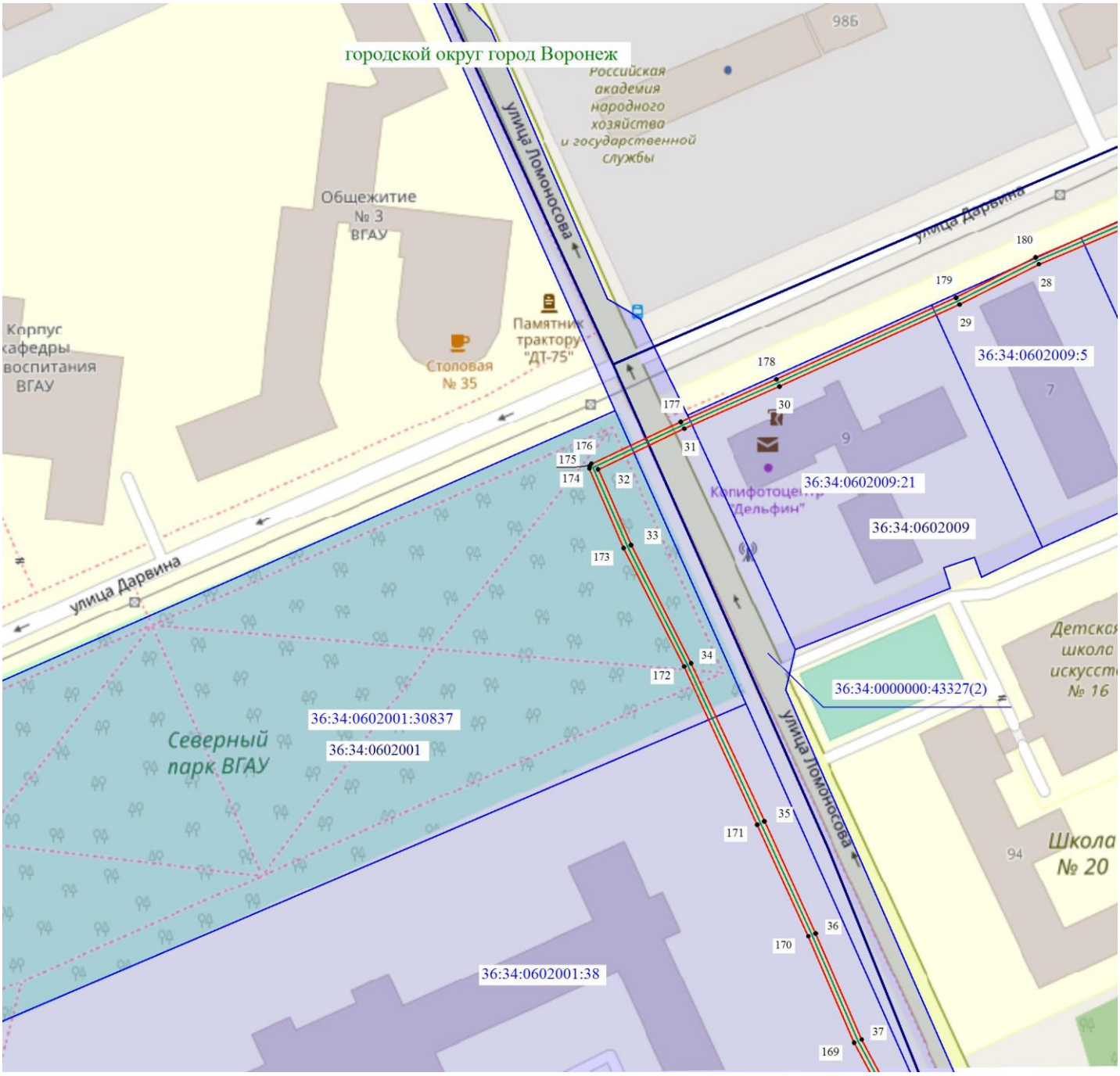

Масштаб 1: 1500

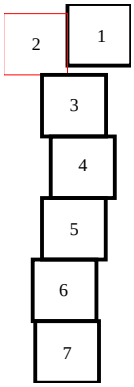

Используемые условные знаки и обозначения:

- обозначение границы кадастрового квартала по сведениям ЕГРН
- обозначение границы земельного участка по сведениям ЕГРН
- обозначение границы публичного сервитута
- обозначение объекта электросетевого хозяйства
- обозначение границы охранной зоны

● 2 - обозначение характерной точки публичного сервитута

36:34:0000000 – обозначение номера кадастрового квартала

36:34:100014:525 – обозначение номера земельного участка

Городской округ город Воронеж - обозначение муниципального образования

Схема расположения границ публичного сервитута

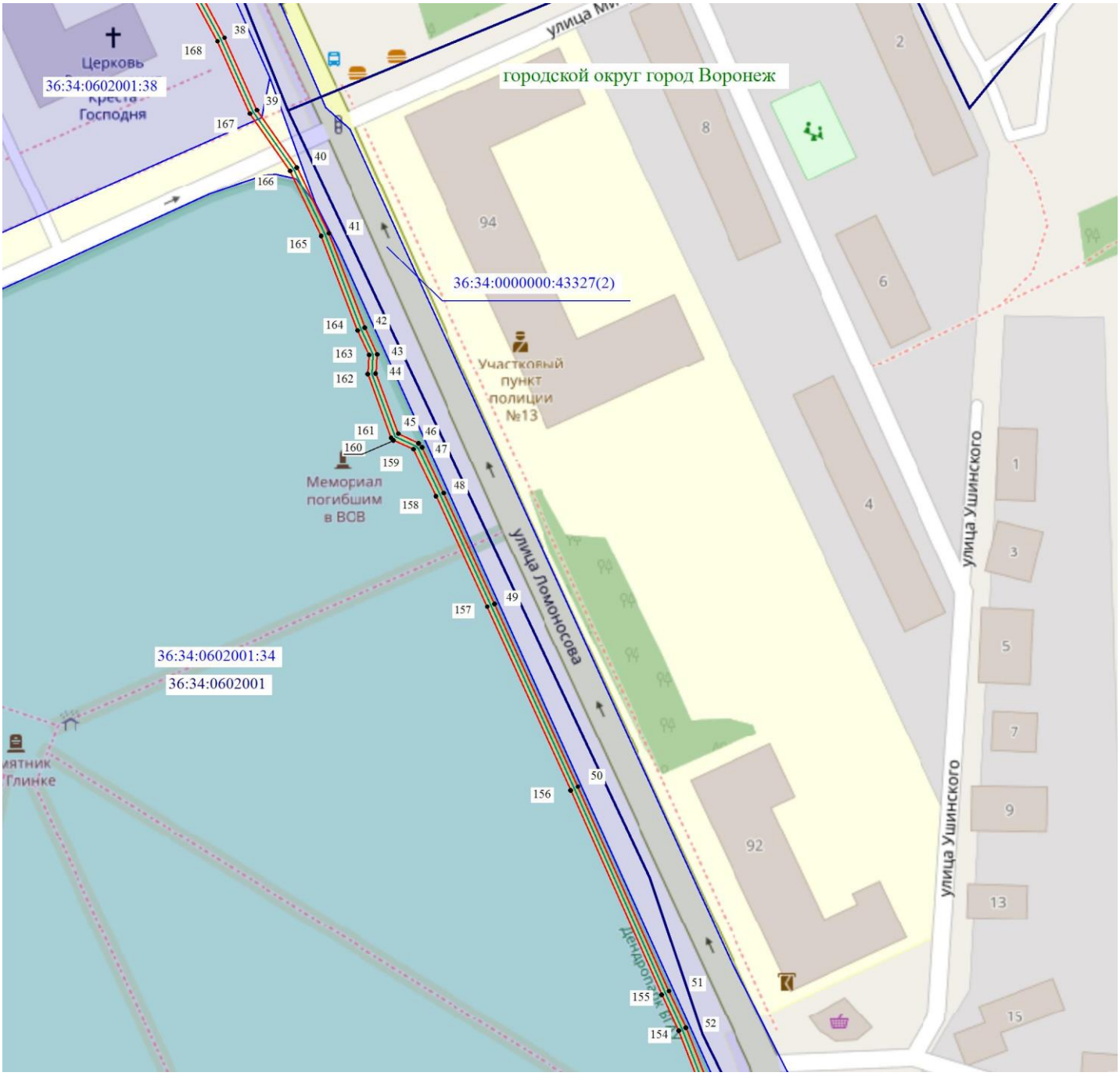

Масштаб 1: 1500

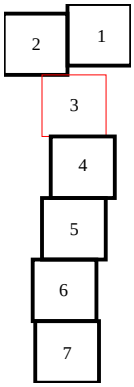

Используемые условные знаки и обозначения:

- обозначение границы кадастрового квартала по сведениям ЕГРН
- обозначение границы земельного участка по сведениям ЕГРН
- обозначение границы публичного сервитута
- обозначение объекта электросетевого хозяйства
- обозначение границы охранной зоны

● 2 - обозначение характерной точки публичного сервитута

36:34:0000000 – обозначение номера кадастрового квартала

36:34:100014:525 – обозначение номера земельного участка

Городской округ город Воронеж - обозначение муниципального образования

Схема расположения границ публичного сервитута

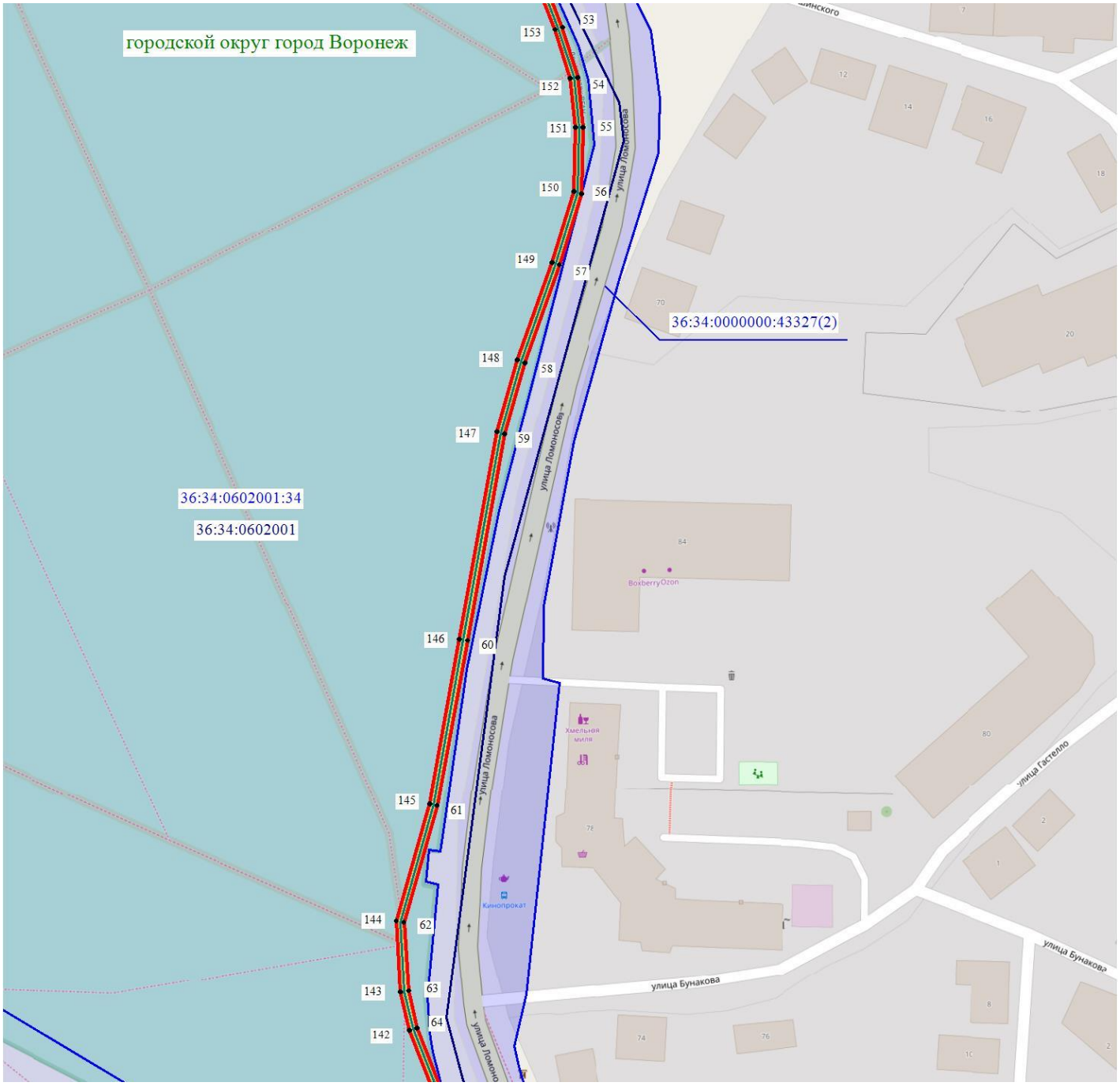

Масштаб 1: 1500

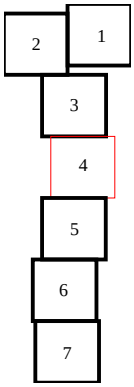

Используемые условные знаки и обозначения:

- обозначение границы кадастрового квартала по сведениям ЕГРН
- обозначение границы земельного участка по сведениям ЕГРН
- обозначение границы публичного сервитута
- обозначение объекта электросетевого хозяйства
- обозначение границы охранной зоны

● 2 - обозначение характерной точки публичного сервитута

36:34:0000000 – обозначение номера кадастрового квартала

36:34:100014:525 – обозначение номера земельного участка

Городской округ город Воронеж - обозначение муниципального образования

Схема расположения границ публичного сервитута



Масштаб 1: 1500

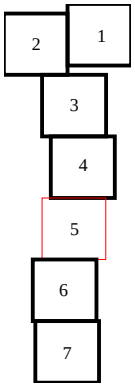

Используемые условные знаки и обозначения:

- обозначение границы кадастрового квартала по сведениям ЕГРН
- обозначение границы земельного участка по сведениям ЕГРН
- обозначение границы публичного сервитута
- обозначение объекта электросетевого хозяйства
- обозначение границы охранной зоны
- ● 2 - обозначение характерной точки публичного сервитута

36:34:0000000 – обозначение номера кадастрового квартала
36:34:100014:525 – обозначение номера земельного участка
Городской округ город Воронеж - обозначение муниципального образования

Схема расположения границ публичного сервитута

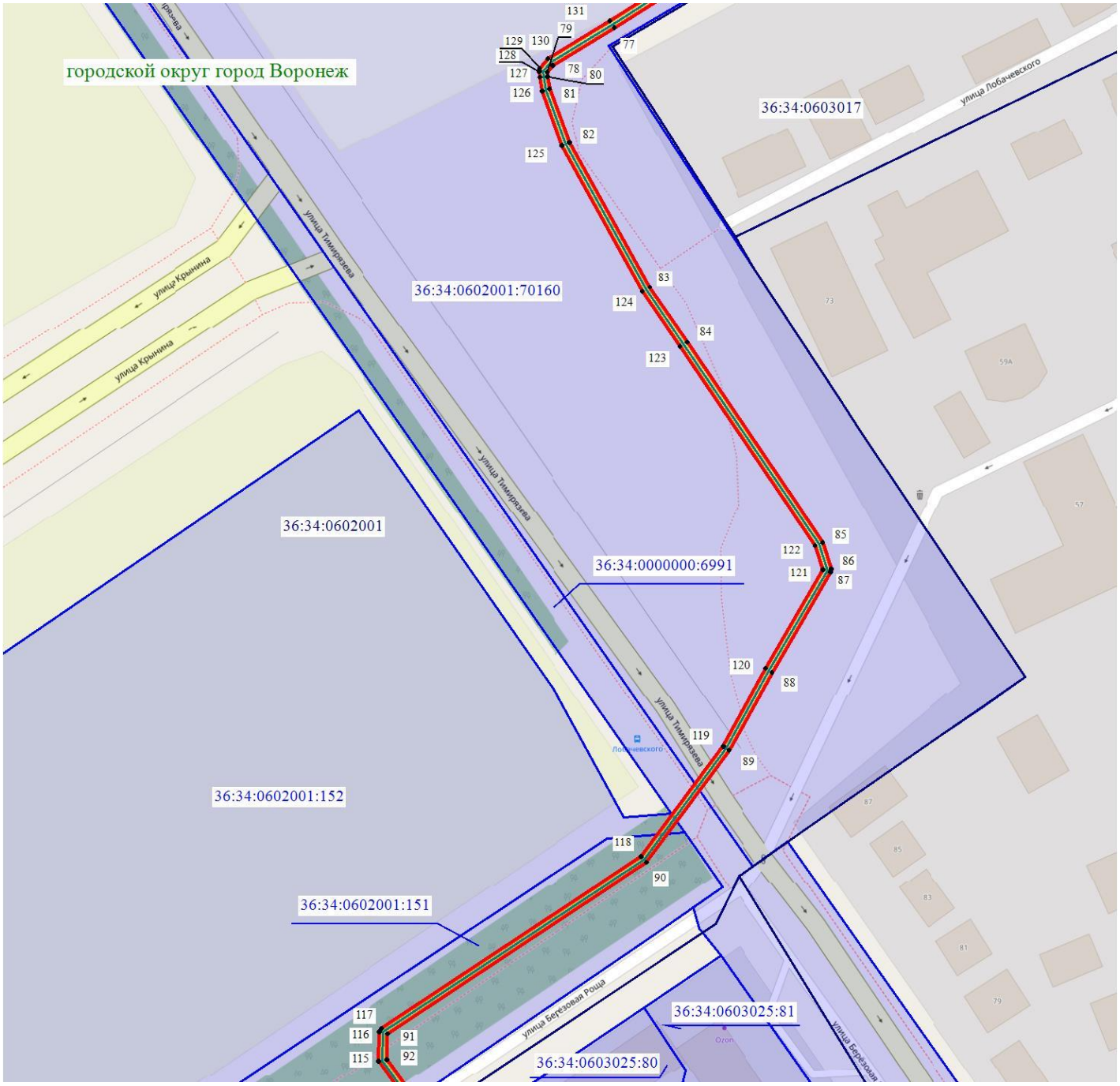

Масштаб 1: 1500

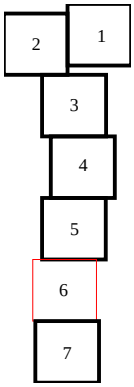

Используемые условные знаки и обозначения:

- обозначение границы кадастрового квартала по сведениям ЕГРН
- обозначение границы земельного участка по сведениям ЕГРН
- обозначение границы публичного сервитута
- обозначение объекта электросетевого хозяйства
- обозначение границы охранной зоны
- 2 - обозначение характерной точки публичного сервитута

36:34:0000000 – обозначение номера кадастрового квартала
36:34:100014:525 – обозначение номера земельного участка
Городской округ город Воронеж - обозначение муниципального образования

Схема расположения границ публичного сервитута

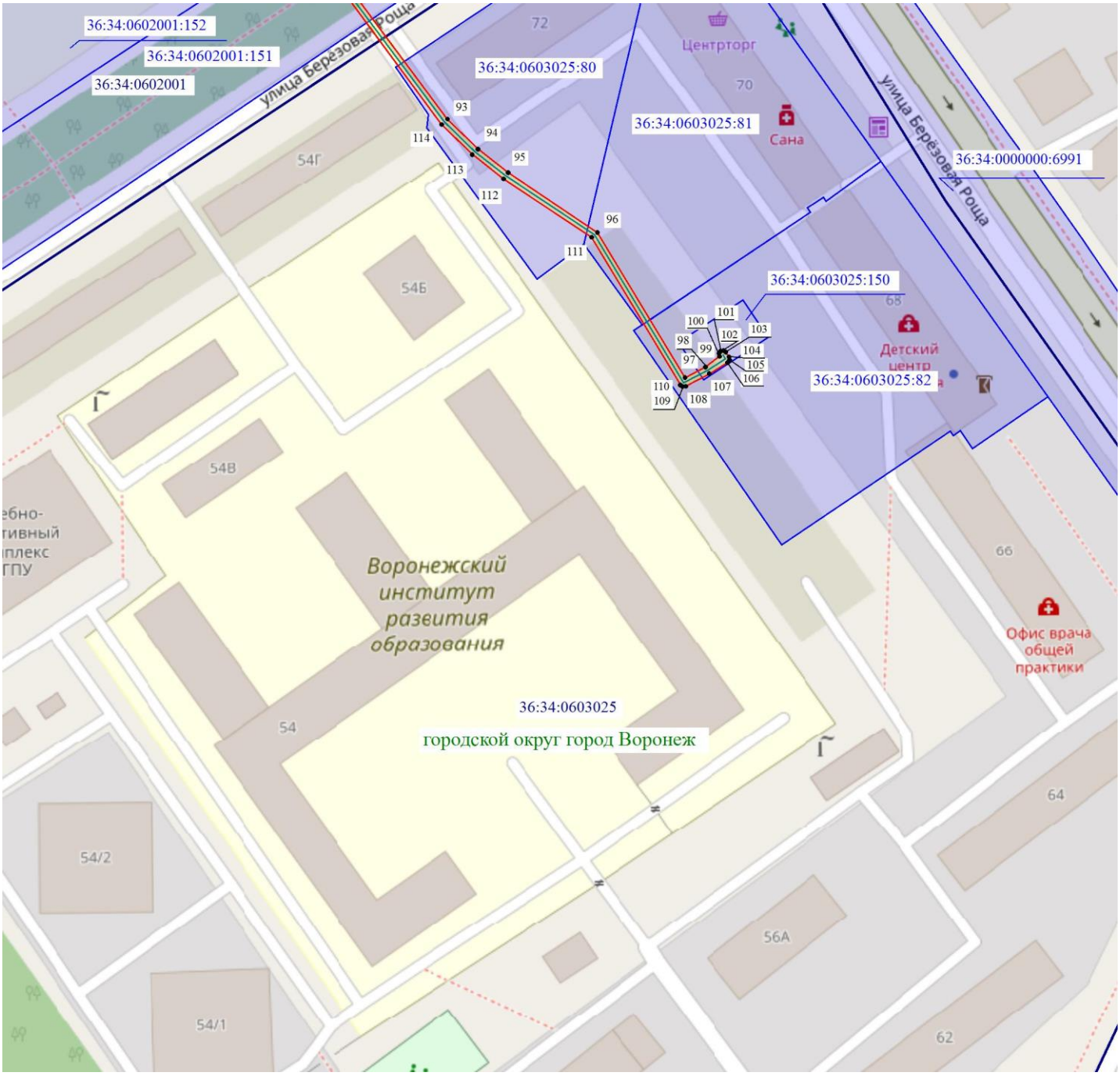

Масштаб 1: 1500

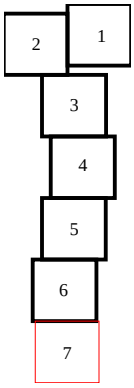

Используемые условные знаки и обозначения:

- обозначение границы кадастрового квартала по сведениям ЕГРН
- обозначение границы земельного участка по сведениям ЕГРН
- обозначение границы публичного сервитута
- обозначение объекта электросетевого хозяйства
- обозначение границы охранной зоны
- ● 2 - обозначение характерной точки публичного сервитута

36:34:0000000 – обозначение номера кадастрового квартала
36:34:100014:525 – обозначение номера земельного участка
Городской округ город Воронеж - обозначение муниципального образования