Извещение
о возможности установления публичного сервитута

В соответствии со ст.39.42 Земельного кодекса Российской Федерации управление имущественных и земельных отношений администрации городского округа город Воронеж информирует, что в связи с обращением АО «ВГЭС» рассматривается ходатайство об установлении публичного сервитута в целях эксплуатации объекта энергетики местного значения – инженерного сооружения Кабельная линия РП-2 КЛ-10 кВ. до ПС-10 (ф.5).

Описание местоположения земельного участка, права на которые не зарегистрированы в Едином государственном реестре недвижимости, и в отношении которого, в том числе, испрашивается публичный сервитут:

- части площадью 78 кв. м земельного участка с кадастровым номером 36:34:0606009:457 площадью 4110 кв.м, вид разрешенного использования – среднеэтажная жилая застройка, расположенного по адресу: г.Воронеж, пл. Ленина, д 8.

Описание местоположения границ публичного сервитута: согласно прилагаемой схеме.

Заинтересованные лица могут ознакомиться с поступившим ходатайством об установлении публичного сервитута и прилагаемым к нему описанием местоположения границ публичного сервитута в управлении имущественных и земельных отношений администрации городского округа город Воронеж (далее – УИЗО АГО г.Воронеж) по адресу: г.Воронеж, ул.Пушкинская, 5, каб. 309.

График работы УИЗО АГО г.Воронеж: понедельник-четверг: с 9:00 до 18:00, пятница: с 9:00 до 16:45, перерыв с 13:00 до 13:45, телефон для справок 228-34-45, официальный сайт: voronezh-r36.gosuslugi.ru.

Правообладатели земельных участков, в отношении которых испрашивается публичный сервитут, если их права не зарегистрированы в Едином государственном реестре недвижимости, в течение пятнадцати дней со дня опубликования данного сообщения, подают в УИЗО АГО г.Воронеж заявления об учете их прав (обременений прав) на земельные участки с приложением копий документов, подтверждающих эти права (обременения прав). В таких заявлениях указывается способ связи с правообладателями земельных участков, в том числе их почтовый адрес и (или) адрес электронной почты.

Правообладатели земельных участков, подавшие такие заявления по истечении указанного срока, несут риски невозможности обеспечения их прав в связи с отсутствием информации о таких лицах и их правах на земельные участки.

ОПИСАНИЕ МЕСТОПОЛОЖЕНИЯ ГРАНИЦ

публичного сервитута Кабельная линия РП-2 КЛ-10 кВ. до ПС-10 (ф.5)

(наименование объекта, местоположение границ которого описано)

Раздел 1

Сведения об объекте		
№ п/п	Характеристики объекта	Описание характеристик
1	2	3
1	Местоположение объекта	Воронежская облвасть, г. Воронеж, Плехановская, 8р - ул. Никитинская, 37а
2	Площадь объекта +/- величина погрешности определения площади (Р +/- Дельта Р)	1631 м2 +/-8 м2
3	Иные характеристики объекта	Публичный сервитут для использования земельных участков в целях эксплуатации объекта энергетики местного значения – инженерного сооружения **Кабельная линия РП-2 КЛ-10 кВ. до ПС-10 (ф.5)** сроком действия 49 лет в интересах Акционерного общества ” ВОРОНЕЖСКАЯ ГОРЭЛЕКТРОСЕТЬ ”

Местоположение публичного сервитута: Воронежская облвасть, г. Воронеж, Плехановская, 8р - ул. Никитинская, 37а			
Система координат	**МСК-36, зона 1**		
Метод определения координат	**Геодезический**		
Обозначение характерных точек границ публичного сервитута	**Координаты, м**		
	X	**Y**	**Средняя квадратическая погрешность положения характерных точек (Mt), м**
1	**2**	**3**	**4**
1	513374.07	1299165.74	0.10
2	513373.94	1299165.03	0.10
3	513374.36	1299164.38	0.10
4	513375.13	1299164.23	0.10
5	513375.77	1299164.68	0.10
6	513377.92	1299168.10	0.10
7	513386.59	1299166.09	0.10
8	513387.26	1299166.48	0.10
9	513390.57	1299170.91	0.10
10	513443.28	1299247.97	0.10
11	513465.53	1299278.85	0.10
12	513474.06	1299291.21	0.10
13	513490.48	1299319.50	0.10
14	513532.83	1299383.94	0.10
15	513532.76	1299384.72	0.10
16	513529.11	1299391.23	0.10
17	513483.49	1299425.83	0.10
18	513446.53	1299452.87	0.10
19	513434.33	1299461.80	0.10
20	513417.55	1299475.17	0.10
21	513409.29	1299525.73	0.10
22	513408.55	1299525.99	0.10
23	513403.75	1299525.70	0.10
24	513343.89	1299570.30	0.10
25	513325.49	1299583.46	0.10
26	513295.15	1299605.89	0.10
27	513245.72	1299643.79	0.10
28	513226.44	1299655.93	0.10
29	513223.95	1299658.90	0.10
30	513195.28	1299681.72	0.10
31	513205.55	1299704.99	0.10
32	513205.22	1299705.69	0.10
33	513198.80	1299711.49	0.10
34	513198.26	1299714.84	0.10
35	513208.68	1299729.62	0.10
36	513208.84	1299730.41	0.10
37	513208.39	1299731.05	0.10
38	513205.71	1299732.71	0.10
39	513216.36	1299747.35	0.10
40	513218.11	1299746.74	0.10
41	513218.83	1299746.76	0.10
42	513219.37	1299747.32	0.10
43	513219.35	1299748.10	0.10
44	513218.77	1299748.62	0.10
45	513215.85	1299749.53	0.10
46	513215.18	1299749.13	0.10
47	513203.45	1299733.02	0.10
48	513203.28	1299732.22	0.10
49	513203.73	1299731.58	0.10
50	513206.43	1299729.91	0.10
51	513196.39	1299715.67	0.10
52	513196.22	1299714.93	0.10
53	513197.19	1299710.25	0.10
54	513203.34	1299704.69	0.10
55	513193.14	1299681.83	0.10
56	513193.43	1299680.64	0.10
57	513222.61	1299657.42	0.10
58	513225.24	1299654.32	0.10

1	2	3	4
59	513244.65	1299642.10	0.10
60	513293.95	1299604.30	0.10
61	513324.32	1299581.85	0.10
62	513342.71	1299568.69	0.10
63	513403.51	1299523.68	0.10
64	513407.76	1299523.94	0.10
65	513415.63	1299474.48	0.10
66	513416.00	1299473.86	0.10
67	513433.15	1299460.18	0.10
68	513445.35	1299451.25	0.10
69	513482.30	1299424.22	0.10
70	513527.73	1299389.77	0.10
71	513530.71	1299384.29	0.10
72	513488.78	1299320.55	0.10
73	513472.38	1299292.29	0.10
74	513463.89	1299279.99	0.10
75	513441.62	1299249.09	0.10
76	513388.91	1299172.03	0.10
77	513386.05	1299168.20	0.10
78	513377.24	1299170.22	0.10
79	513376.60	1299169.77	0.10
1	513374.07	1299165.74	0.10

Приложение № 2
к постановлению администрации
городского округа город Воронеж
от _____№ _____

Схема расположения границ публичного сервитута

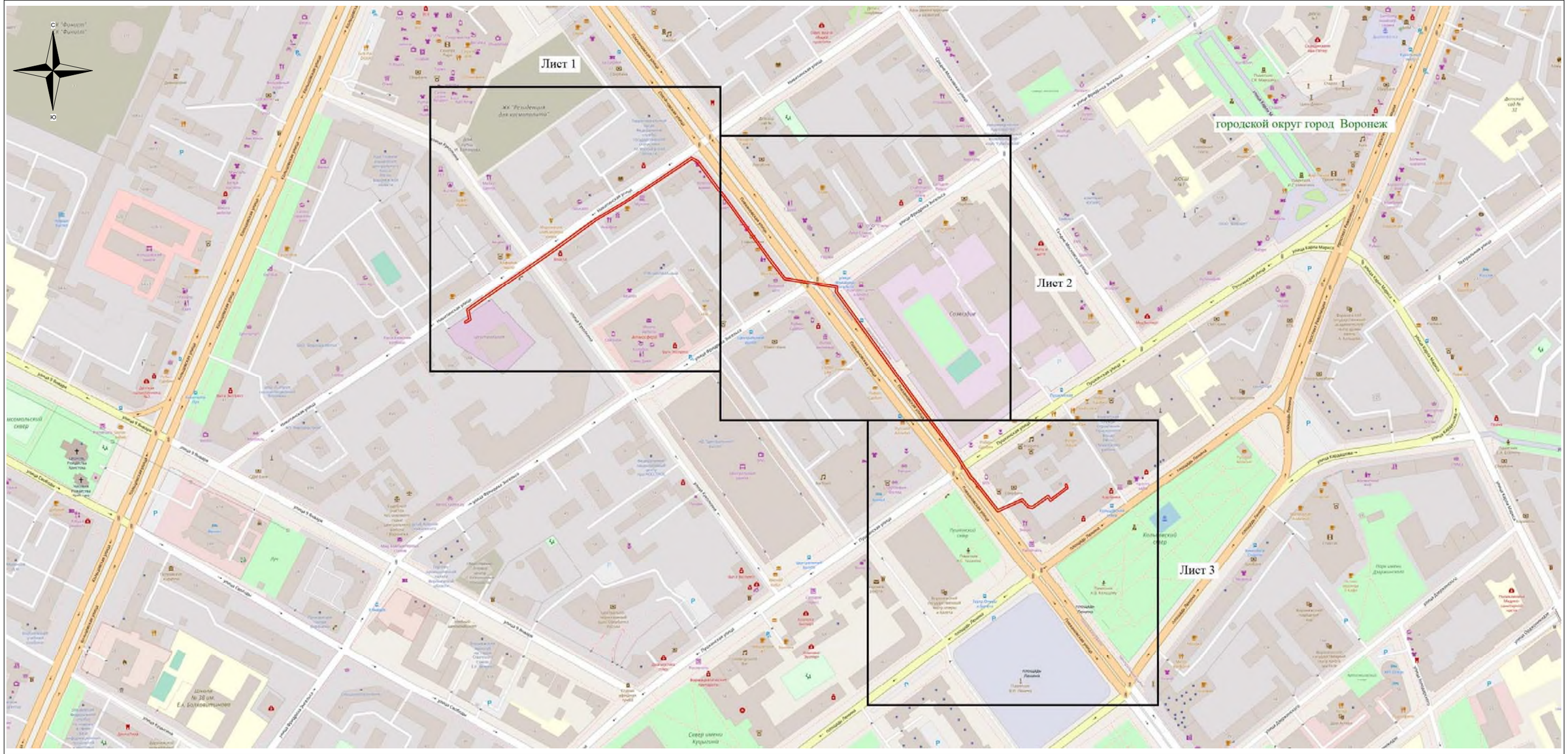

Используемые условные знаки и обозначения:

- обозначение границы публичного сервитута

Городской округ город Воронеж - наименование муниципального образования

Масштаб 1:4000

Руководитель управления
имущественных и земельных отношений

Схема расположения границ публичного сервитута

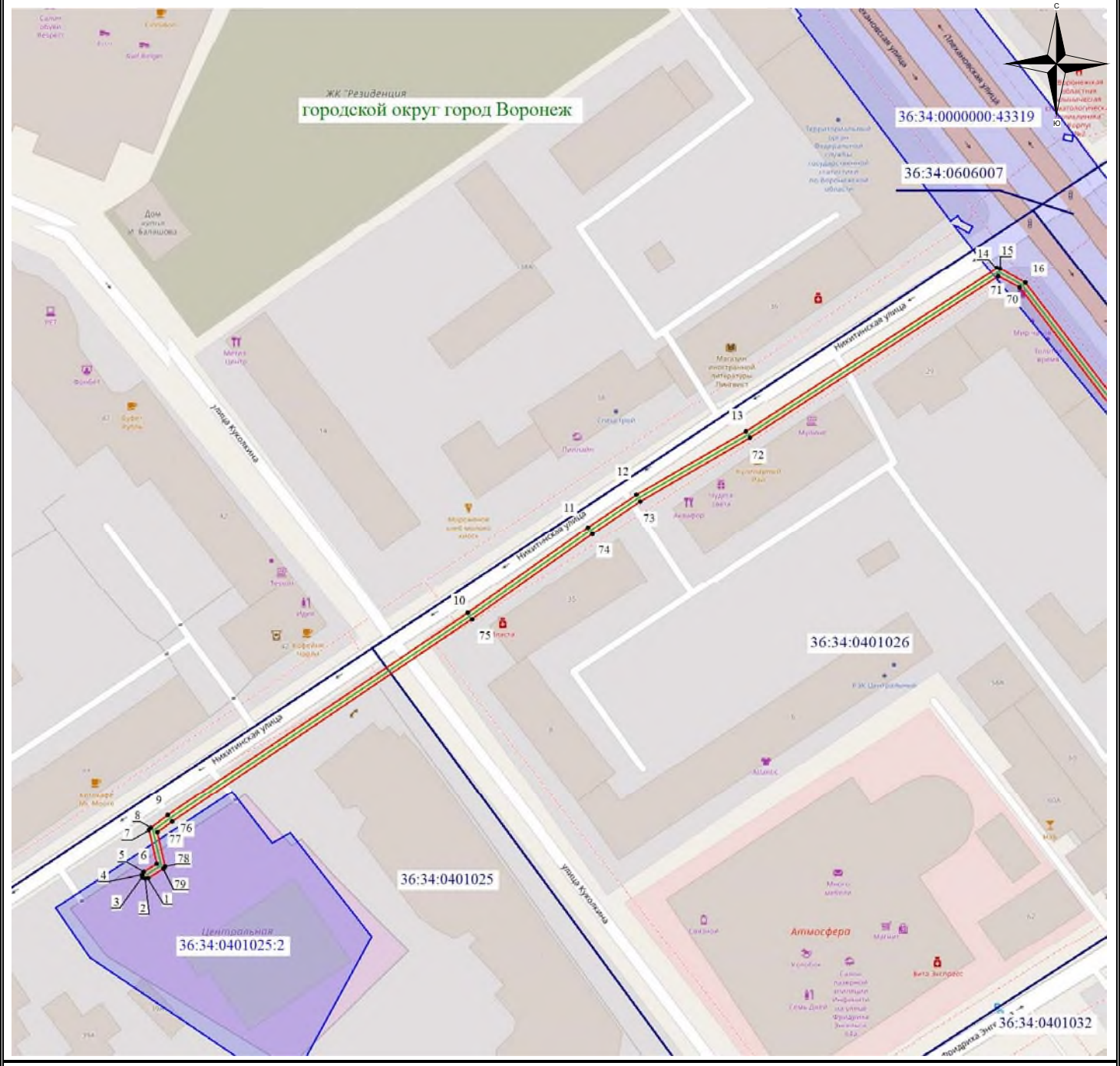

Масштаб 1: 1500

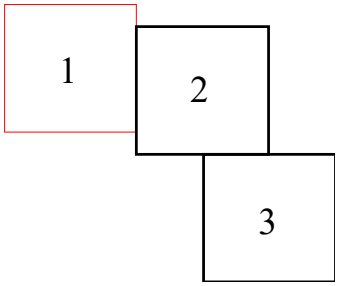

Используемые условные знаки и обозначения:

- обозначение границы кадастрового квартала по сведениям ЕГРН
- обозначение границы земельного участка по сведениям ЕГРН
- обозначение границы публичного сервитута
- обозначение объекта электросетевого хозяйства
- обозначение границы охранной зоны
- 2 - обозначение характерной точки публичного сервитута

36:34:0000000 – обозначение номера кадастрового квартала

36:34:100014:525 – обозначение номера земельного участка

Городской округ город Воронеж - обозначение муниципального образования

Схема расположения границ публичного сервитута

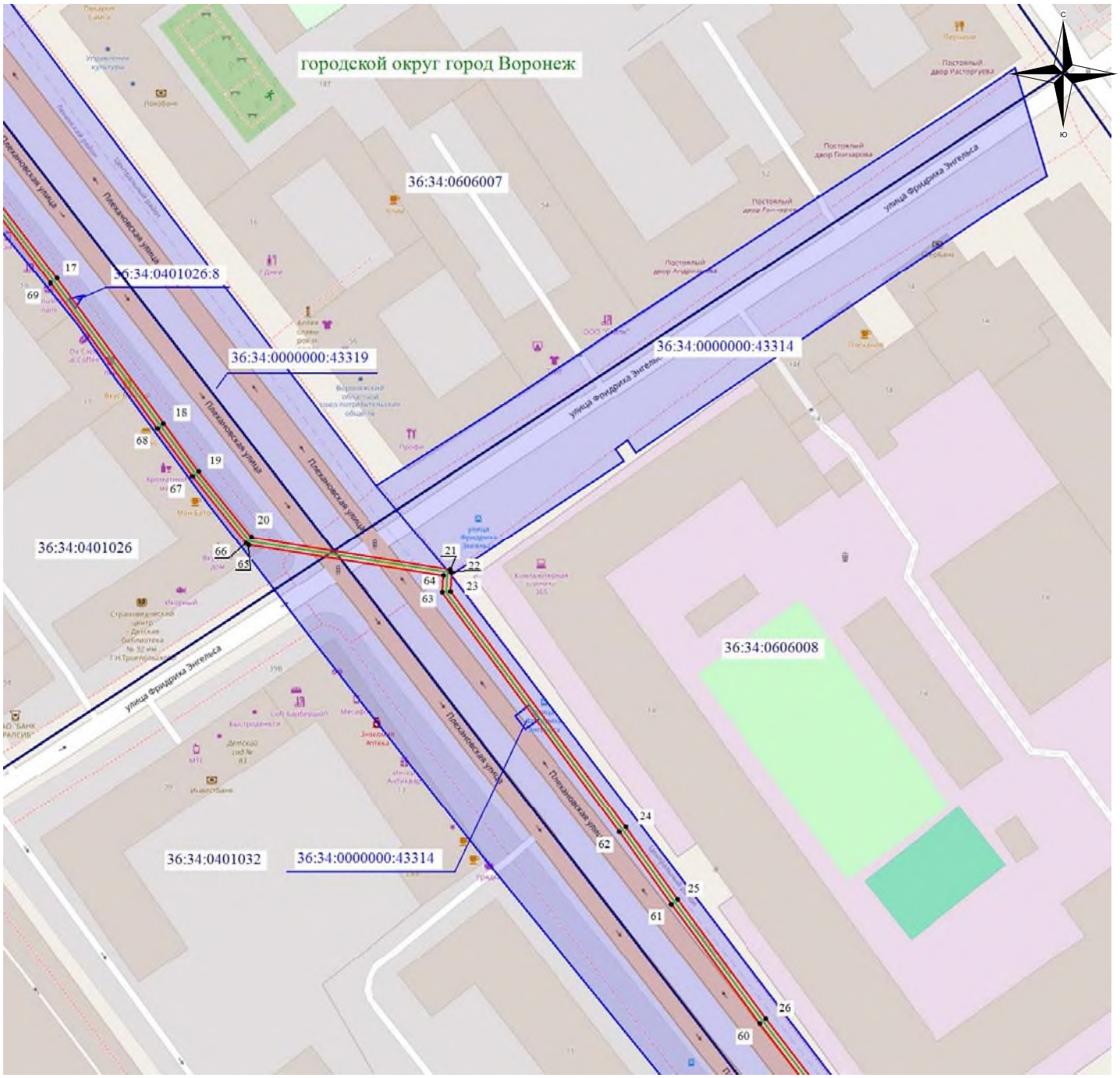

Масштаб 1: 1500

Используемые условные знаки и обозначения:

- обозначение границы кадастрового квартала по сведениям ЕГРН
- обозначение границы земельного участка по сведениям ЕГРН
- обозначение границы публичного сервитута
- обозначение объекта электросетевого хозяйства
- обозначение границы охранной зоны
- 2 - обозначение характерной точки публичного сервитута

36:34:0000000 – обозначение номера кадастрового квартала

36:34:100014:525 – обозначение номера земельного участка

Городской округ город Воронеж - обозначение муниципального образования

1 2 3

Схема расположения границ публичного сервитута



Масштаб 1: 1500

1 2 3

Используемые условные знаки и обозначения:

- обозначение границы кадастрового квартала по сведениям ЕГРН
- обозначение границы земельного участка по сведениям ЕГРН
- обозначение границы публичного сервитута
- обозначение объекта электросетевого хозяйства
- обозначение границы охранной зоны

● 2 - обозначение характерной точки публичного сервитута

36:34:0000000 – обозначение номера кадастрового квартала

36:34:100014:525 – обозначение номера земельного участка

Городской округ город Воронеж - обозначение муниципального образования