Извещение
о возможности установления публичного сервитута

В соответствии со ст.39.42 Земельного кодекса Российской Федерации управление имущественных и земельных отношений администрации городского округа город Воронеж информирует, что в связи с обращением АО «ВГЭС» рассматривается ходатайство об установлении публичного сервитута в целях эксплуатации объекта энергетики местного значения – инженерного сооружения Кабельная линия РП-10 ТП-753.

Описание местоположения земельного участка, в отношении которого испрашивается публичный сервитут:

- части площадью 33 кв.м земельного участка с кадастровым номером 36:34:0305009:6818 площадью 8209 кв.м, вид разрешенного использования – многоквартирные среднеэтажные жилые дома, расположенного по адресу: г.Воронеж, ул.Туполева, 19;

- части площадью 30 кв.м земельного участка с кадастровым номером 36:34:0305009:2429 площадью 6749 кв.м, вид разрешенного использования – многоквартирный многоэтажный дом, расположенного по адресу: г.Воронеж, ул.Туполева, 23;

- части площадью 113 кв.м земельного участка с кадастровым номером 36:34:0305009:6819 площадью 7141 кв.м, вид разрешенного использования – многоквартирные многоэтажные жилые дома, расположенного по адресу: г.Воронеж, ул.Туполева, 25;

- части площадью 68 кв.м земельного участка с кадастровым номером 36:34:0305010:7937 площадью 5773 кв.м, вид разрешенного использования – многоквартирные многоэтажные жилые дома, расположенного по адресу: г.Воронеж, ул.Туполева, 27;

- части площадью 189 кв.м земельного участка с кадастровым номером 36:34:0305010:7936 площадью 5495 кв.м, вид разрешенного использования – многоквартирные многоэтажные жилые дома, расположенного по адресу: г.Воронеж, ул.Туполева, 38;

- части площадью 99 кв.м земельного участка с кадастровым номером 36:34:0305010:7941 площадью 3792 кв.м, вид разрешенного использования – многоквартирные среднеэтажные жилые дома, расположенного по адресу: г.Воронеж, ул.Туполева, 29;

- части площадью 28 кв.м земельного участка с кадастровым номером 36:34:0305010:7946 площадью 4953 кв.м, вид разрешенного использования – многоквартирные среднеэтажные жилые дома, расположенного по адресу: г.Воронеж, ул.Туполева, 50;

- части площадью 67 кв.м земельного участка с кадастровым номером 36:34:0305010:7947 площадью 4421 кв.м, вид разрешенного использования – многоквартирные среднеэтажные жилые дома, расположенного по адресу: г.Воронеж, ул.Туполева, 43;

- части площадью 130 кв.м земельного участка с кадастровым номером 36:34:0305010:3341 площадью 4428 кв.м, вид разрешенного использования – многоквартирный среднеэтажный дом, расположенного по адресу: г.Воронеж, ул.Туполева, 41;

- части площадью 5 кв.м земельного участка с кадастровым номером 36:34:0305010:7945 площадью 6314 кв.м, вид разрешенного использования – многоквартирные среднеэтажные жилые дома, расположенного по адресу: г.Воронеж, ул.Туполева, 39.

Описание местоположения границ публичного сервитута: согласно прилагаемой схеме.

Заинтересованные лица могут ознакомиться с поступившим ходатайством об установлении публичного сервитута и прилагаемым к нему описанием местоположения границ публичного сервитута в управлении имущественных и земельных отношений администрации городского округа город Воронеж (далее – УИЗО АГО г.Воронеж) по адресу: г.Воронеж, ул.Пушкинская, 5, каб.309.

График работы УИЗО АГО г.Воронеж: понедельник-четверг: с 9:00 до 18:00, пятница: с 9:00 до 16:45, перерыв с 13:00 до 13:45, телефон для справок 228-39-42, официальный сайт: voronezh-r36.gosuslugi.ru.

Правообладатели земельных участков, в отношении которых испрашивается публичный сервитут, если их права не зарегистрированы в Едином государственном реестре недвижимости, в течение пятнадцати дней со дня опубликования данного сообщения, подают в УИЗО АГО г.Воронеж заявления об учете их прав (обременений прав) на земельные участки с приложением копий документов, подтверждающих эти права (обременения прав). В таких заявлениях указывается способ связи с правообладателями земельных участков, в том числе их почтовый адрес и (или) адрес электронной почты.

Правообладатели земельных участков, подавшие такие заявления по истечении указанного срока, несут риски невозможности обеспечения их прав в связи с отсутствием информации о таких лицах и их правах на земельные участки.

ОПИСАНИЕ МЕСТОПОЛОЖЕНИЯ ГРАНИЦ

публичного сервитута Кабельная линия РП-10 ТП-753

(наименование объекта, местоположение границ которого описано)

Раздел 1

Сведения об объекте		
№ п/п	Характеристики объекта	Описание характеристик
1	2	3
1	Местоположение объекта	Воронежская область г.Воронеж, Циолковского ул.,125р - Туполева ул.,23т
2	Площадь объекта +/- величина погрешности определения площади (Р +/- Дельта Р)	1365 м2 +/-7 м2
3	Иные характеристики объекта	Публичный сервитут для использования земельных участков в целях эксплуатации объекта энергетики местного значения – инженерного сооружения **Кабельная линия РП-10 ТП-753** сроком действия 49 лет в интересах Акционерного общества ” ВОРОНЕЖСКАЯ ГОРЭЛЕКТРОСЕТЬ ”

Местоположение публичного сервитута: Воронежская область г.Воронеж, Циолковского ул.,125р - Туполева ул.,23т			
Система координат	**МСК-36, зона 1**		
Метод определения координат	**Геодезический**		
Обозначение характерных точек границ публичного сервитута	**Координаты, м**		
	X	**Y**	**Средняя квадратическая погрешность положения характерных точек (Mt), м**
1	**2**	**3**	**4**
1	510040.79	1304569.73	0.10
2	510041.22	1304569.15	0.10
3	510041.99	1304569.02	0.10
4	510042.62	1304569.48	0.10
5	510042.73	1304570.25	0.10
6	510042.39	1304571.53	0.10
7	510046.09	1304572.81	0.10
8	510064.67	1304555.90	0.10
9	510077.04	1304548.41	0.10
10	510084.60	1304530.42	0.10
11	510085.38	1304530.34	0.10
12	510095.66	1304533.52	0.10
13	510102.28	1304516.56	0.10
14	510102.75	1304516.03	0.10
15	510106.94	1304513.96	0.10
16	510109.60	1304513.96	0.10
17	510141.01	1304523.77	0.10
18	510148.93	1304505.21	0.10
19	510157.46	1304482.78	0.10
20	510166.05	1304463.10	0.10
21	510188.90	1304450.66	0.10
22	510193.46	1304451.53	0.10
23	510216.34	1304456.55	0.10
24	510248.69	1304470.05	0.10
25	510264.45	1304498.97	0.10
26	510287.56	1304506.91	0.10
27	510303.72	1304513.13	0.10
28	510326.10	1304523.66	0.10
29	510338.78	1304527.59	0.10
30	510363.21	1304535.26	0.10
31	510374.51	1304541.52	0.10
32	510440.82	1304560.51	0.10
33	510441.39	1304560.95	0.10
34	510441.51	1304561.72	0.10
35	510436.54	1304581.15	0.10
36	510478.37	1304594.38	0.10
37	510488.31	1304572.37	0.10
38	510488.94	1304571.82	0.10
39	510493.42	1304570.53	0.10
40	510508.03	1304550.62	0.10
41	510508.81	1304550.53	0.10
42	510522.03	1304554.37	0.10
43	510532.85	1304559.41	0.10
44	510538.00	1304568.19	0.10
45	510540.96	1304597.90	0.10
46	510540.76	1304598.60	0.10
47	510540.09	1304598.99	0.10
48	510539.34	1304598.78	0.10
49	510538.96	1304598.10	0.10
50	510536.02	1304568.60	0.10
51	510531.29	1304560.70	0.10
52	510521.29	1304556.23	0.10
53	510508.93	1304552.65	0.10
54	510494.31	1304572.35	0.10
55	510489.94	1304573.61	0.10
56	510479.39	1304596.48	0.10
57	510478.62	1304596.55	0.10
58	510434.49	1304582.33	0.10

1	2	3	4
59	510434.37	1304581.56	0.10
60	510439.33	1304562.16	0.10
61	510373.67	1304543.33	0.10
62	510362.39	1304537.08	0.10
63	510338.18	1304529.50	0.10
64	510325.30	1304525.49	0.10
65	510302.86	1304514.93	0.10
66	510286.88	1304508.79	0.10
67	510263.44	1304500.74	0.10
68	510262.88	1304500.27	0.10
69	510247.10	1304471.33	0.10
70	510215.65	1304458.44	0.10
71	510193.04	1304453.49	0.10
72	510188.88	1304452.69	0.10
73	510167.33	1304464.68	0.10
74	510159.30	1304483.56	0.10
75	510150.77	1304505.99	0.10
76	510142.06	1304525.87	0.10
77	510141.28	1304525.94	0.10
78	510109.17	1304515.91	0.10
79	510107.22	1304515.95	0.10
80	510104.00	1304517.64	0.10
81	510096.73	1304535.63	0.10
82	510095.95	1304535.71	0.10
83	510085.66	1304532.53	0.10
84	510078.36	1304549.96	0.10
85	510065.76	1304557.59	0.10
86	510046.77	1304574.84	0.10
87	510045.99	1304574.89	0.10
88	510040.32	1304572.67	0.10
89	510040.21	1304571.90	0.10
1	510040.79	1304569.73	0.10

Приложение № 2
к постановлению администрации
городского округа город Воронеж
от _____№ _____

Схема расположения границ публичного сервитута

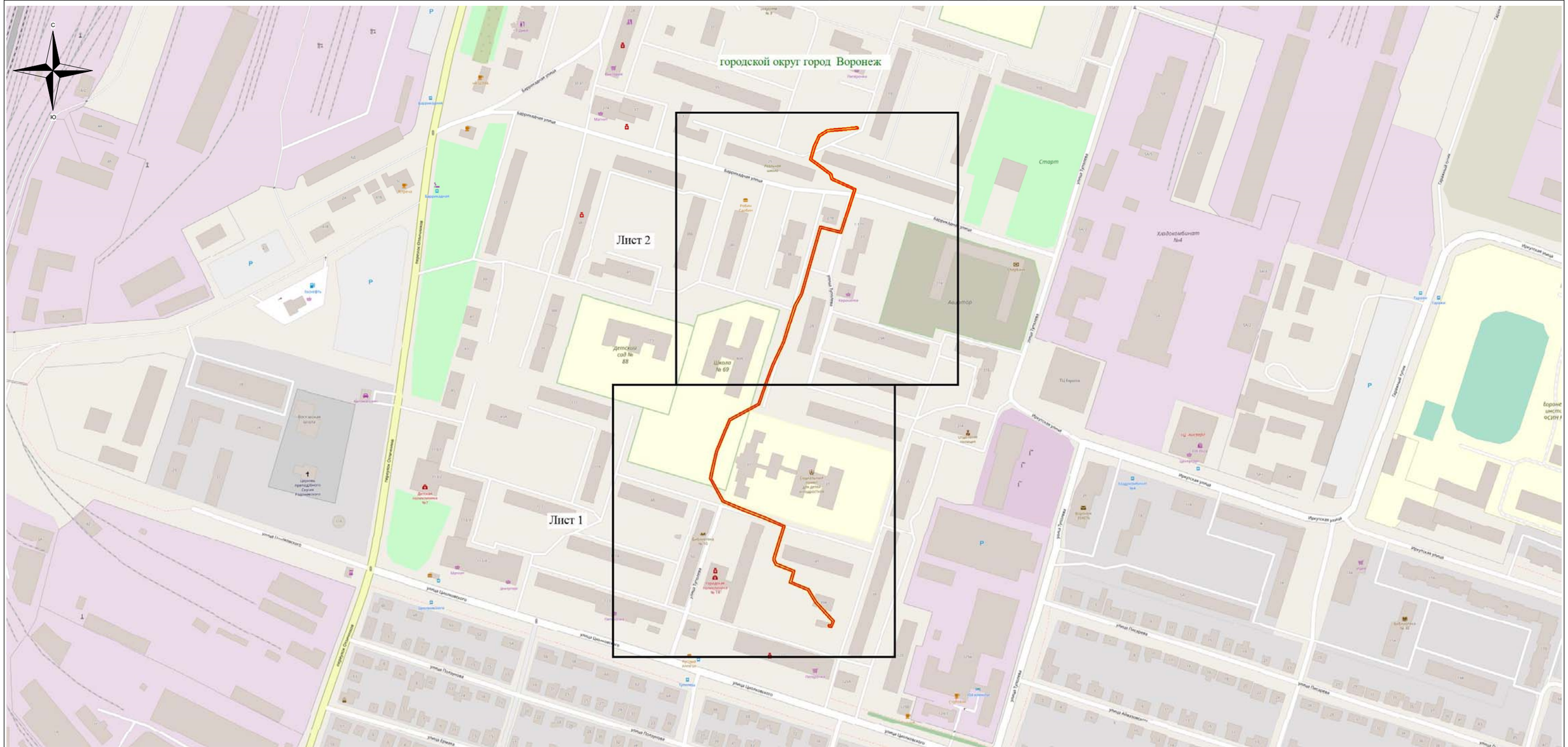

Используемые условные знаки и обозначения:

- обозначение границы публичного сервитута

Городской округ город Воронеж - наименование муниципального образования

Масштаб 1:4000

Руководитель управления
имущественных и земельных отношений

Схема расположения границ публичного сервитута

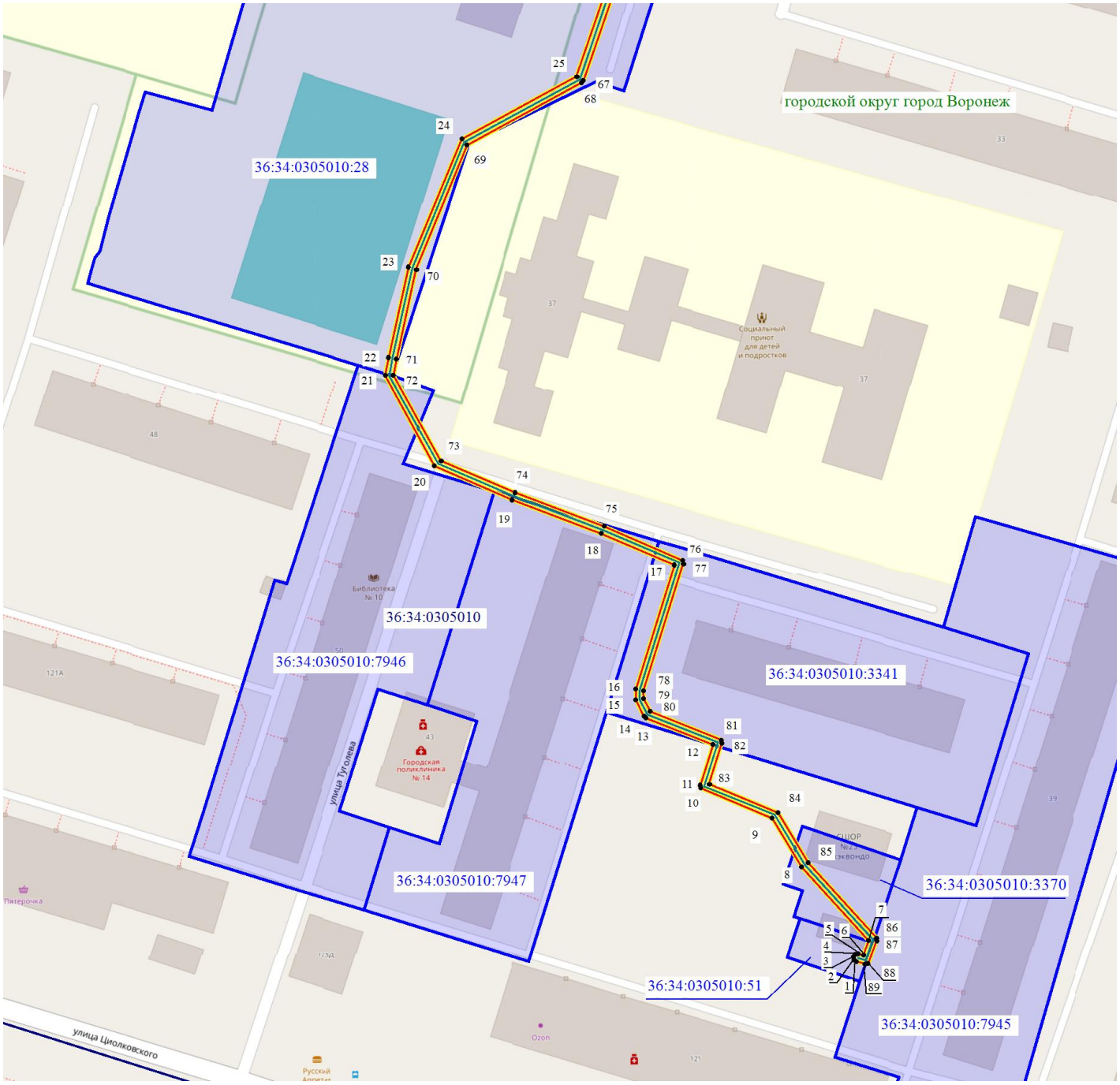

Масштаб 1: 1500

Используемые условные знаки и обозначения:

- обозначение границы кадастрового квартала по сведениям ЕГРН
- обозначение границы земельного участка по сведениям ЕГРН
- обозначение границы публичного сервитута
- обозначение объекта электросетевого хозяйства
- обозначение границы охранной зоны
- 2 - обозначение характерной точки публичного сервитута

36:34:0000000 – обозначение номера кадастрового квартала
36:34:100014:525 – обозначение номера земельного участка
Городской округ город Воронеж - обозначение муниципального образования

2

1

Схема расположения границ публичного сервитута

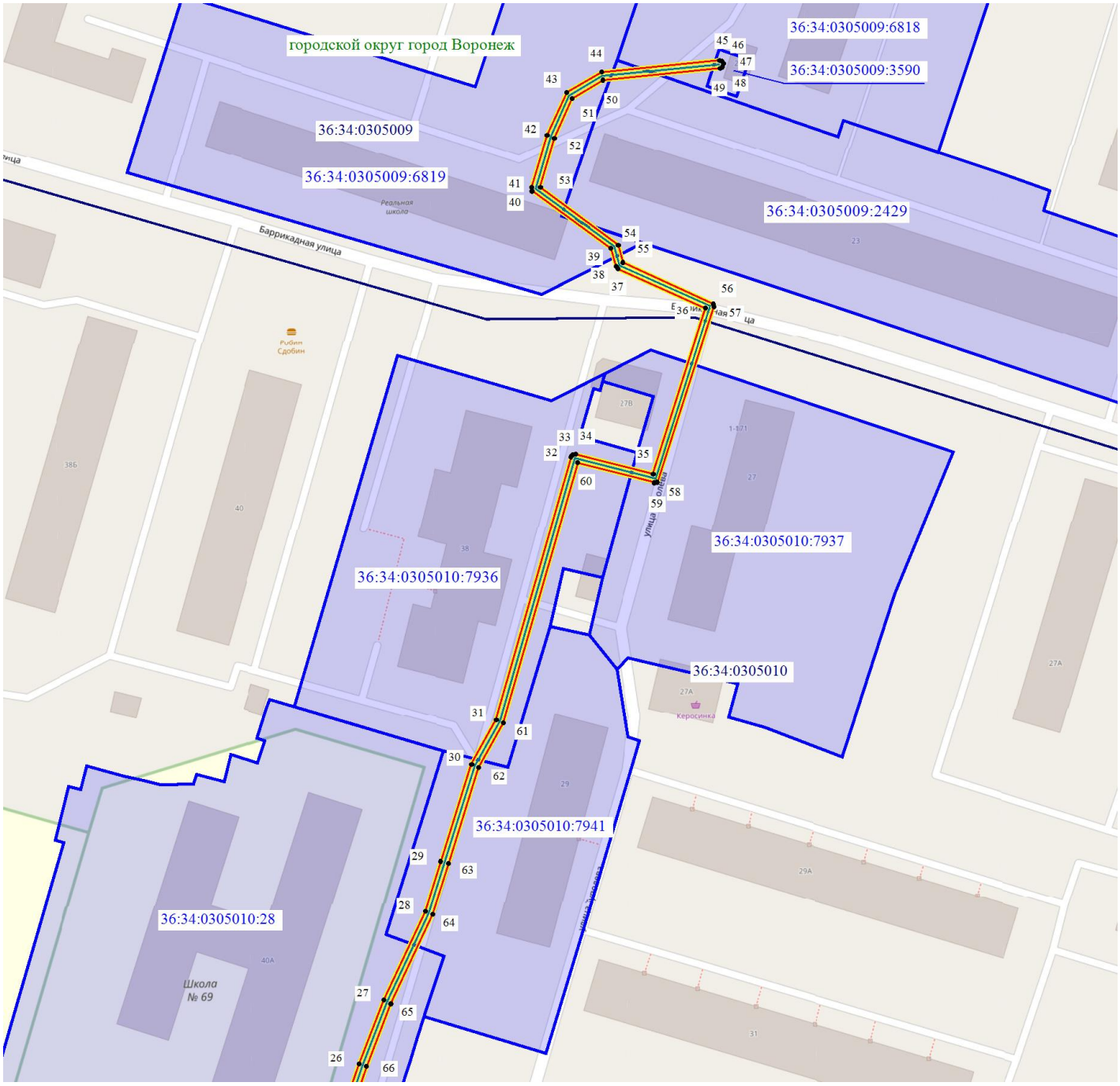

Масштаб 1: 1500

Используемые условные знаки и обозначения:

- обозначение границы кадастрового квартала по сведениям ЕГРН
- обозначение границы земельного участка по сведениям ЕГРН
- обозначение границы публичного сервитута
- обозначение объекта электросетевого хозяйства
- обозначение границы охранной зоны
- ● 2 - обозначение характерной точки публичного сервитута

36:34:0000000 – обозначение номера кадастрового квартала
36:34:100014:525 – обозначение номера земельного участка
Городской округ город Воронеж - обозначение муниципального образования

2

1