Извещение
о возможности установления публичного сервитута

В соответствии со ст.39.42 Земельного кодекса Российской Федерации управление имущественных и земельных отношений администрации городского округа город Воронеж информирует, что в связи с обращением АО «ВГЭС» рассматривается ходатайство об установлении публичного сервитута в целях эксплуатации объекта энергетики местного значения – инженерного сооружения Кабельная линия ГПП-10 РП-11-ф2.

Описание местоположения земельного участка, права на который не зарегистрированы в Едином государственном реестре недвижимости, и в отношении которого, в том числе, испрашивается публичный сервитут:

- части площадью 2 кв.м земельного участка с кадастровым номером 36:34:0401025:4176 площадью 613 кв.м, вид разрешенного использования – историко-культурная деятельность, расположенного по адресу: г.Воронеж, улица Никитинская.

Описание местоположения границ публичного сервитута: согласно прилагаемой схеме.

Заинтересованные лица могут ознакомиться с поступившим ходатайством об установлении публичного сервитута и прилагаемым к нему описанием местоположения границ публичного сервитута в управлении имущественных и земельных отношений администрации городского округа город Воронеж (далее – УИЗО АГО г.Воронеж) по адресу: г.Воронеж, ул.Пушкинская, 5, каб.309.

График работы УИЗО АГО г.Воронеж: понедельник-четверг: с 9:00 до 18:00, пятница: с 9:00 до 16:45, перерыв с 13:00 до 13:45, телефон для справок 228-34-45, официальный сайт: voronezh-r36.gosuslugi.ru.

Правообладатели земельных участков, в отношении которых испрашивается публичный сервитут, если их права не зарегистрированы в Едином государственном реестре недвижимости, в течение пятнадцати дней со дня опубликования данного сообщения, подают в УИЗО АГО г.Воронеж заявления об учете их прав (обременений прав) на земельные участки с приложением копий документов, подтверждающих эти права (обременения прав). В таких заявлениях указывается способ связи с правообладателями земельных участков, в том числе их почтовый адрес и (или) адрес электронной почты.

Правообладатели земельных участков, подавшие такие заявления по истечении указанного срока, несут риски невозможности обеспечения их прав в связи с отсутствием информации о таких лицах и их правах на земельные участки.

ОПИСАНИЕ МЕСТОПОЛОЖЕНИЯ ГРАНИЦ

публичного сервитута Кабельная линия ГПП-10 РП-11-ф2

(наименование объекта, местоположение границ которого описано)

Раздел 1

Сведения об объекте		
№ п/п	Характеристики объекта	Описание характеристик
1	2	3
1	Местоположение объекта	Воронежская область г.Воронеж, ул.Революции 1905 года, 37р - ул. Никитинская, 37а
2	Площадь объекта +/- величина погрешности определения площади (Р +/- Дельта Р)	1381 м2 +/-7 м2
3	Иные характеристики объекта	Публичный сервитут для использования земельных участков в целях эксплуатации объекта энергетики местного значения – инженерного сооружения **Кабельная линия ГПП-10 РП-11-ф2** сроком действия 49 лет в интересах Акционерного общества " ВОРОНЕЖСКАЯ ГОРЭЛЕКТРОСЕТЬ "

Местоположение публичного сервитута: Воронежская область г.Воронеж, ул.Революции 1905 года, 37р - ул. Никитинская, 37а			
Система координат	**МСК-36, зона 1**		
Метод определения координат	**Геодезический**		
Обозначение характерных точек границ публичного сервитута	Координаты, м		
	X	**Y**	Средняя квадратическая погрешность положения характерных точек (Mt), м
1	**2**	3	4
1	513383.91	1298581.03	0.10
2	513384.44	1298580.55	0.10
3	513385.22	1298580.57	0.10
4	513385.75	1298581.15	0.10
5	513385.69	1298581.93	0.10
6	513324.98	1298701.76	0.10
7	513294.18	1298760.25	0.10
8	513242.92	1298864.00	0.10
9	513210.87	1298926.33	0.10
10	513213.74	1298928.38	0.10
11	513231.41	1298938.82	0.10
12	513236.70	1298941.69	0.10
13	513390.16	1299174.69	0.10
14	513389.78	1299175.38	0.10
15	513382.21	1299181.44	0.10
16	513381.53	1299181.66	0.10
17	513380.83	1299181.31	0.10
18	513380.59	1299180.57	0.10
19	513380.97	1299179.88	0.10
20	513387.83	1299174.39	0.10
21	513235.19	1298943.02	0.10
22	513230.44	1298940.57	0.10
23	513212.72	1298930.10	0.10
24	513208.64	1298926.96	0.10
25	513208.70	1298926.18	0.10
26	513241.13	1298863.10	0.10
27	513292.40	1298759.34	0.10
28	513323.20	1298700.86	0.10
1	513383.91	1298581.03	0.10

Приложение № 2
к постановлению администрации
городского округа город Воронеж
от _____ № _____

Схема расположения границ публичного сервитута

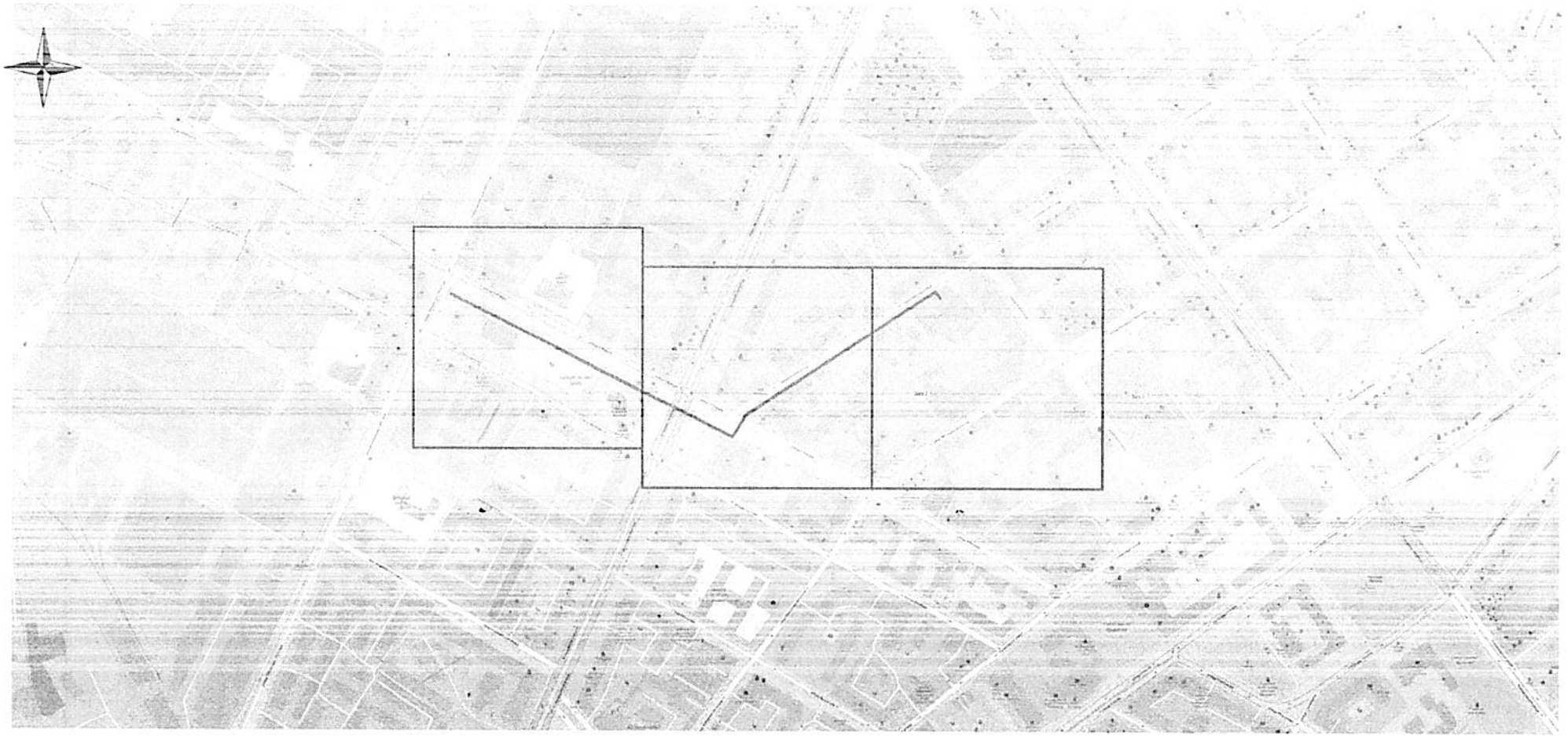

Используемые условные знаки и обозначения:

——— - обозначение границы публичного сервитута

Городской округ город Воронеж - наименование муниципального образования

Масштаб 1:5000

Руководитель управления
имущественных и земельных отношений

Схема расположения границ публичного сервитута

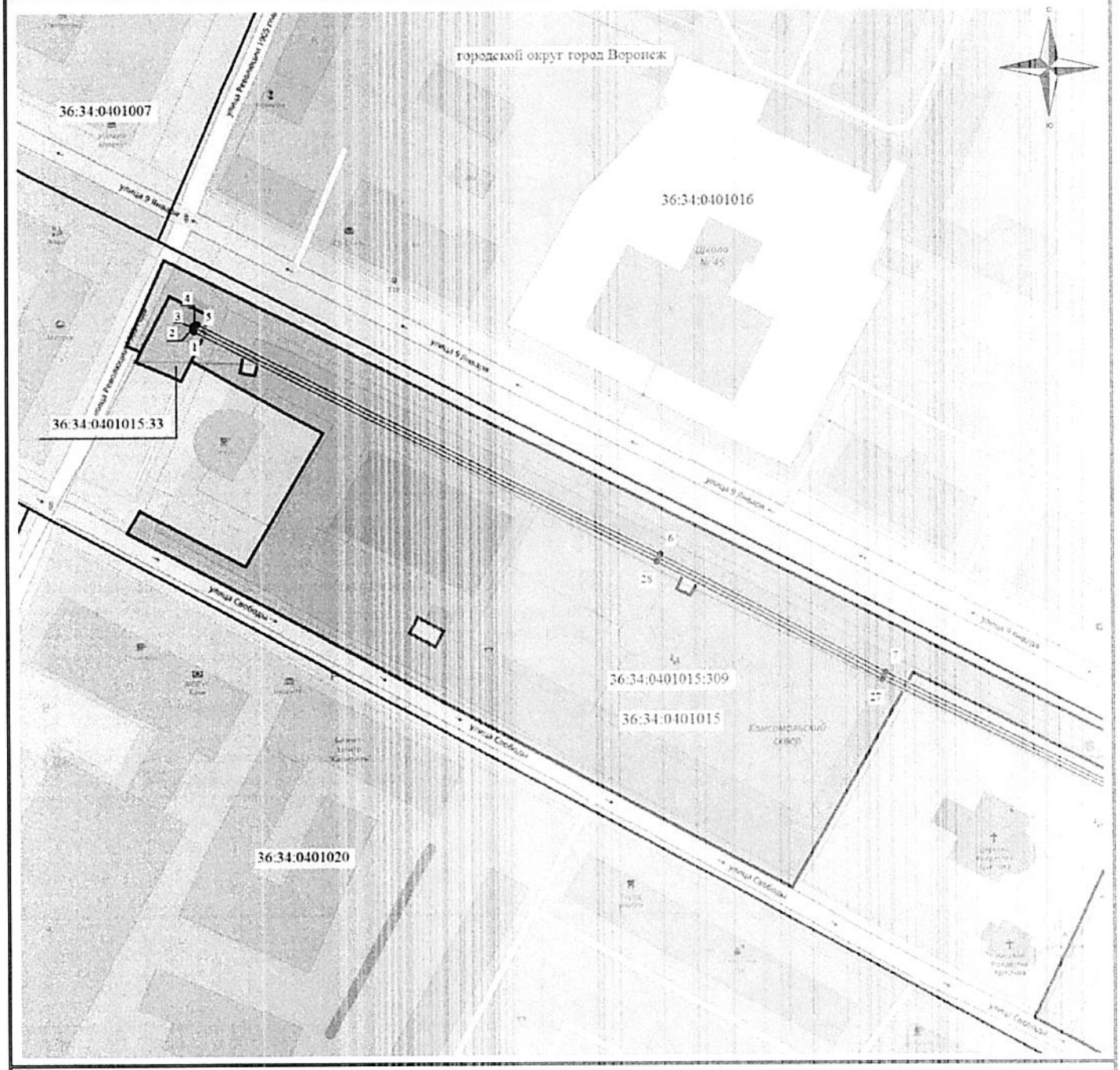

Масштаб 1: 1500

Используемые условные знаки и обозначения:

- обозначение границы кадастрового квартала по сведениям ЕГРН
- обозначение границы земельного участка по сведениям ЕГРН
- обозначение границы публичного сервитута
- обозначение объекта электросетевого хозяйства
- обозначение границы охранной зоны
- 2 - обозначение характерной точки публичного сервитута

36:34:0000000 – обозначение номера кадастрового квартала

36:34:100014:525 – обозначение номера земельного участка

Городской округ город Воронеж - обозначение муниципального образования

1	2	3

Схема расположения границ публичного сервитута

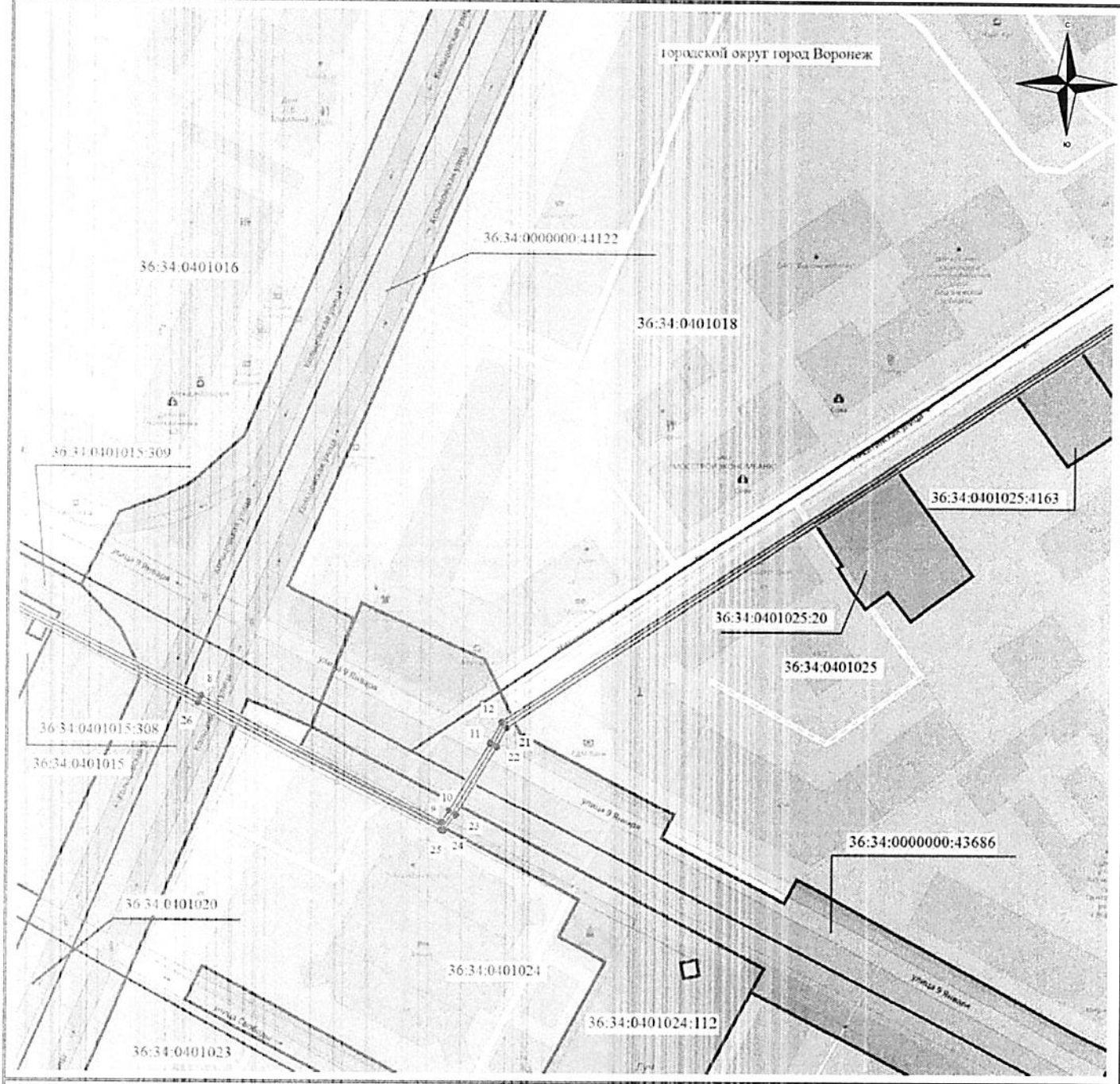

Масштаб 1: 1500

Используемые условные знаки и обозначения:

- обозначение границы кадастрового квартала по сведениям ЕГРН
- обозначение границы земельного участка по сведениям ЕГРН
- обозначение границы публичного сервитута
- обозначение объекта электросетевого хозяйства
- обозначение границы охранной зоны
- 2 - обозначение характерной точки публичного сервитута

36:34:0000000 – обозначение номера кадастрового квартала

36:34:100014:525 – обозначение номера земельного участка

Городской округ город Воронеж - обозначение муниципального образования

1	2	3

Схема расположения границ публичного сервитута

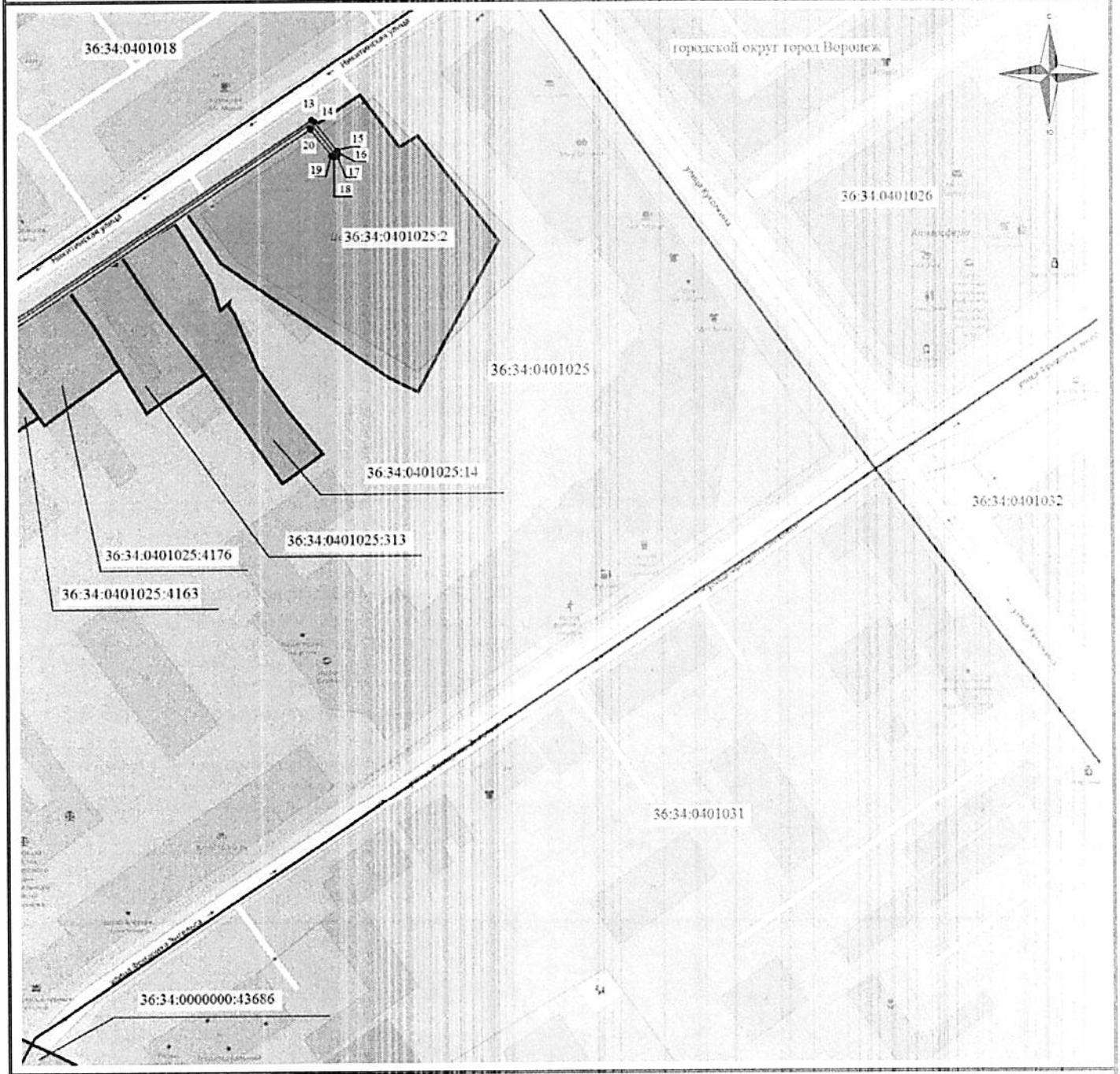

Масштаб 1: 1500

Используемые условные знаки и обозначения:

- обозначение границы кадастрового квартала по сведениям ЕГРН
- обозначение границы земельного участка по сведениям ЕГРН
- обозначение границы публичного сервитута
- обозначение объекта электросетевого хозяйства
- обозначение границы охранной зоны
- 2 - обозначение характерной точки публичного сервитута

36:34:0000000 – обозначение номера кадастрового квартала

36:34:100014:525 – обозначение номера земельного участка

Городской округ город Воронеж - обозначение муниципального образования

1	2	3

Лист 3 из 3