

Извещение о возможности установления публичного сервитута

В соответствии со ст.39.42 Земельного кодекса Российской Федерации управление имущественных и земельных отношений администрации городского округа город Воронеж информирует, что в связи с обращением АО «ВГЭС» рассматривается ходатайство об установлении публичного сервитута в целях эксплуатации объекта энергетики местного значения – инженерного сооружения Кабельная линия РП-32КЭЧ ТП-967.

Описание местоположения земельного участка, права на который не зарегистрированы в Едином государственном реестре недвижимости, и в отношении которого, в том числе, испрашивается публичный сервитут:

- части площадью 223 кв.м земельного участка с кадастровым номером 36:34:0404068:1809 площадью 5513 кв.м, вид разрешенного использования – многоквартирные среднеэтажные жилые дома, расположенного по адресу: г.Воронеж, ул.Чапаева, 130.

Описание местоположения границ публичного сервитута: согласно прилагаемой схеме.

Заинтересованные лица могут ознакомиться с поступившим ходатайством об установлении публичного сервитута и прилагаемым к нему описанием местоположения границ публичного сервитута в управлении имущественных и земельных отношений администрации городского округа город Воронеж (далее – УИЗО АГО г.Воронеж) по адресу: г.Воронеж, ул.Пушкинская, 5.

График работы УИЗО АГО г.Воронеж: понедельник-четверг: с 9:00 до 18:00, пятница: с 9:00 до 16:45, перерыв с 13:00 до 13:45, телефон для справок 228-34-45, официальный сайт: www.voronezh-r20.gosweb.gosuslugi.ru

Правообладатели земельных участков, в отношении которых испрашивается публичный сервитут, если их права не зарегистрированы в Едином государственном реестре недвижимости, в течение пятнадцати дней со дня опубликования данного сообщения, подают в УИЗО АГО г.Воронеж заявления об учете их прав (обременений прав) на земельные участки с приложением копий документов, подтверждающих эти права (обременения прав). В таких заявлениях указывается способ связи с правообладателями земельных участков, в том числе их почтовый адрес и (или) адрес электронной почты.

Правообладатели земельных участков, подавшие такие заявления по истечении указанного срока, несут риски невозможности обеспечения их прав в связи с отсутствием информации о таких лицах и их правах на земельные участки.

ОПИСАНИЕ МЕСТОПОЛОЖЕНИЯ ГРАНИЦ

публичного сервитута Кабельная линия РП-32КЭЧ ТП-967

(наименование объекта, местоположение границ которого описано)

Раздел 1

Сведения об объекте

Сведения об объекте		
№ п/п	Характеристики объекта	Описание характеристик
1	2	3
1	Местоположение объекта	Воронежская область, г. Воронеж, Грамши ул., 72г - ул. Чапаева, 52г
2	Площадь объекта +/- величина погрешности определения площади (Р +/- Дельта Р)	2157 м2 +/-9 м2
3	Иные характеристики объекта	Публичный сервитут для использования земельных участков в целях эксплуатации объекта энергетики местного значения – инженерного сооружения Кабельная линия РП-32КЭЧ ТП-967 сроком действия 49 лет в интересах Акционерного общества ” ВОРОНЕЖСКАЯ ГОРЭЛЕКТРОСЕТЬ ”

Местоположение публичного сервитута: Воронежская область, г. Воронеж, Грамши ул., 72г - ул. Чапаева, 52г

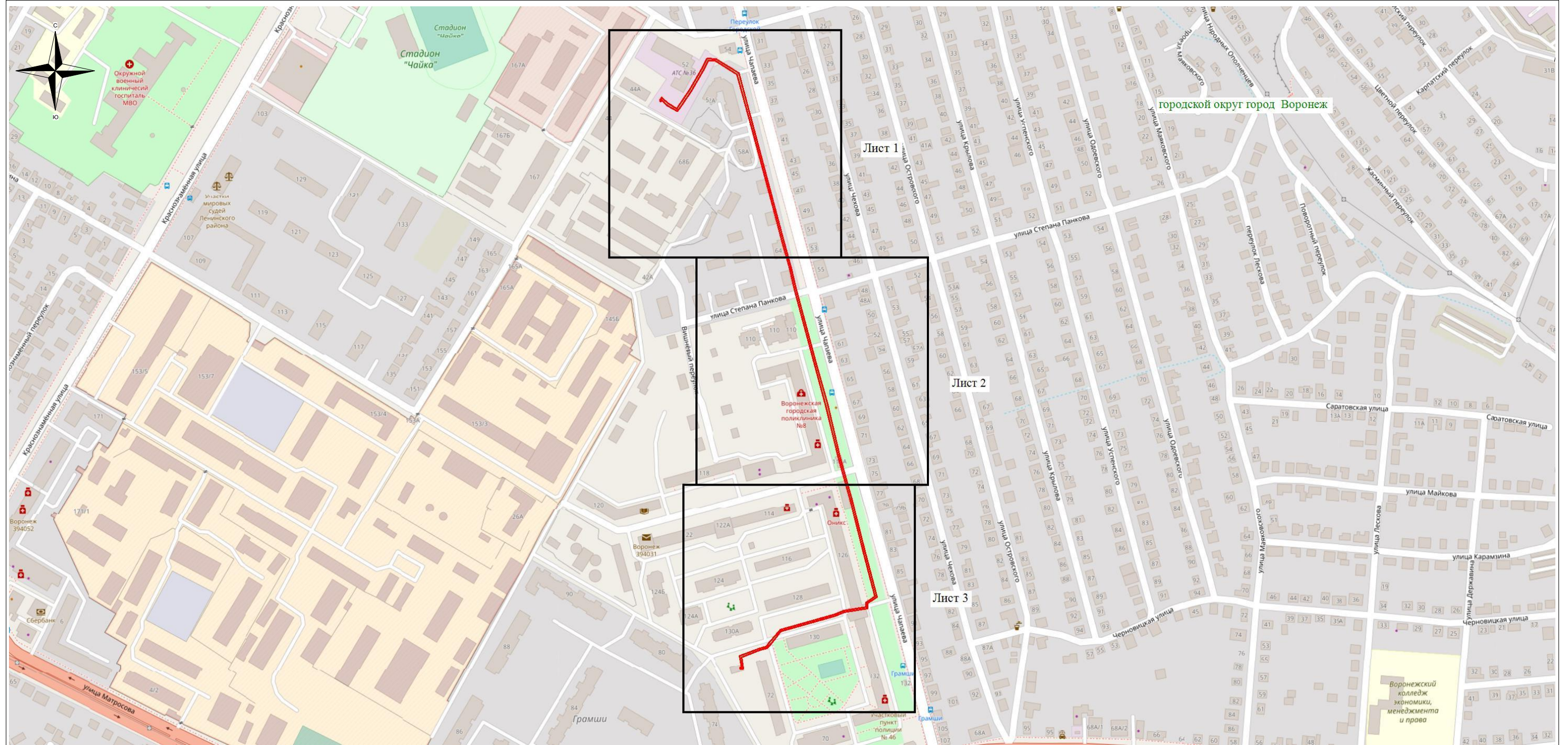
Система координат МСК-36, зона 1

Метод определения координат Геодезический



Обозначение характерных точек границ публичного сервитута	Координаты, м		
	X	Y	Средняя квадратическая погрешность положения характерных точек (Mt), м
1	2	3	4
1	510853.43	1298663.14	0.10
2	510852.85	1298662.74	0.10
3	510852.64	1298661.99	0.10
4	510852.94	1298661.31	0.10
5	510853.57	1298660.85	0.10
6	510854.34	1298660.98	0.10
7	510856.03	1298662.06	0.10
8	510856.49	1298662.84	0.10
9	510856.23	1298663.57	0.10
10	510849.50	1298670.96	0.10
11	510843.62	1298681.49	0.10
12	510846.43	1298683.57	0.10
13	510866.79	1298697.36	0.10
14	510892.99	1298712.44	0.10
15	510903.31	1298717.92	0.10
16	510903.60	1298718.65	0.10
17	510903.28	1298728.87	0.10
18	510886.50	1298756.30	0.10
19	510885.92	1298756.74	0.10
20	510815.37	1298776.37	0.10
21	510759.17	1298791.25	0.10
22	510721.78	1298801.55	0.10
23	510683.96	1298811.50	0.10
24	510652.44	1298820.43	0.10
25	510628.25	1298826.48	0.10
26	510537.13	1298851.07	0.10
27	510488.38	1298864.69	0.10
28	510426.93	1298879.88	0.10
29	510375.23	1298894.17	0.10
30	510313.20	1298910.40	0.10
31	510258.24	1298924.51	0.10
32	510257.59	1298924.08	0.10
33	510250.59	1298913.48	0.10
34	510245.05	1298913.38	0.10
35	510244.62	1298912.72	0.10
36	510239.77	1298884.47	0.10
37	510235.68	1298873.79	0.10
38	510217.20	1298807.77	0.10
39	510201.93	1298795.51	0.10
40	510196.88	1298790.95	0.10
41	510194.63	1298783.35	0.10
42	510185.92	1298760.01	0.10
43	510172.80	1298762.10	0.10
44	510172.32	1298761.49	0.10
45	510171.76	1298759.41	0.10
46	510171.84	1298758.69	0.10
47	510172.64	1298758.14	0.10
48	510173.41	1298758.23	0.10
49	510173.89	1298758.85	0.10
50	510174.17	1298759.93	0.10
51	510187.11	1298757.71	0.10
52	510187.65	1298758.28	0.10
53	510196.76	1298782.71	0.10
54	510198.94	1298790.10	0.10
55	510202.92	1298793.53	0.10
56	510219.23	1298806.91	0.10
57	510237.72	1298873.05	0.10
58	510242.02	1298884.08	0.10

1	2	3	4
59	510246.59	1298911.41	0.10
60	510251.42	1298911.34	0.10
61	510252.07	1298911.77	0.10
62	510259.00	1298922.18	0.10
63	510312.07	1298908.46	0.10
64	510374.08	1298892.24	0.10
65	510425.79	1298877.95	0.10
66	510487.25	1298862.75	0.10
67	510535.98	1298849.14	0.10
68	510627.11	1298824.55	0.10
69	510651.31	1298818.50	0.10
70	510682.80	1298809.57	0.10
71	510720.64	1298799.61	0.10
72	510758.01	1298789.32	0.10
73	510814.21	1298774.45	0.10
74	510884.90	1298754.77	0.10
75	510901.29	1298728.04	0.10
76	510901.41	1298719.35	0.10
77	510891.39	1298714.20	0.10
78	510865.10	1298699.06	0.10
79	510844.64	1298685.20	0.10
80	510840.73	1298682.06	0.10
81	510840.82	1298681.28	0.10
82	510847.31	1298669.70	0.10
1	510853.43	1298663.14	0.10

Схема расположения границ публичного сервитута

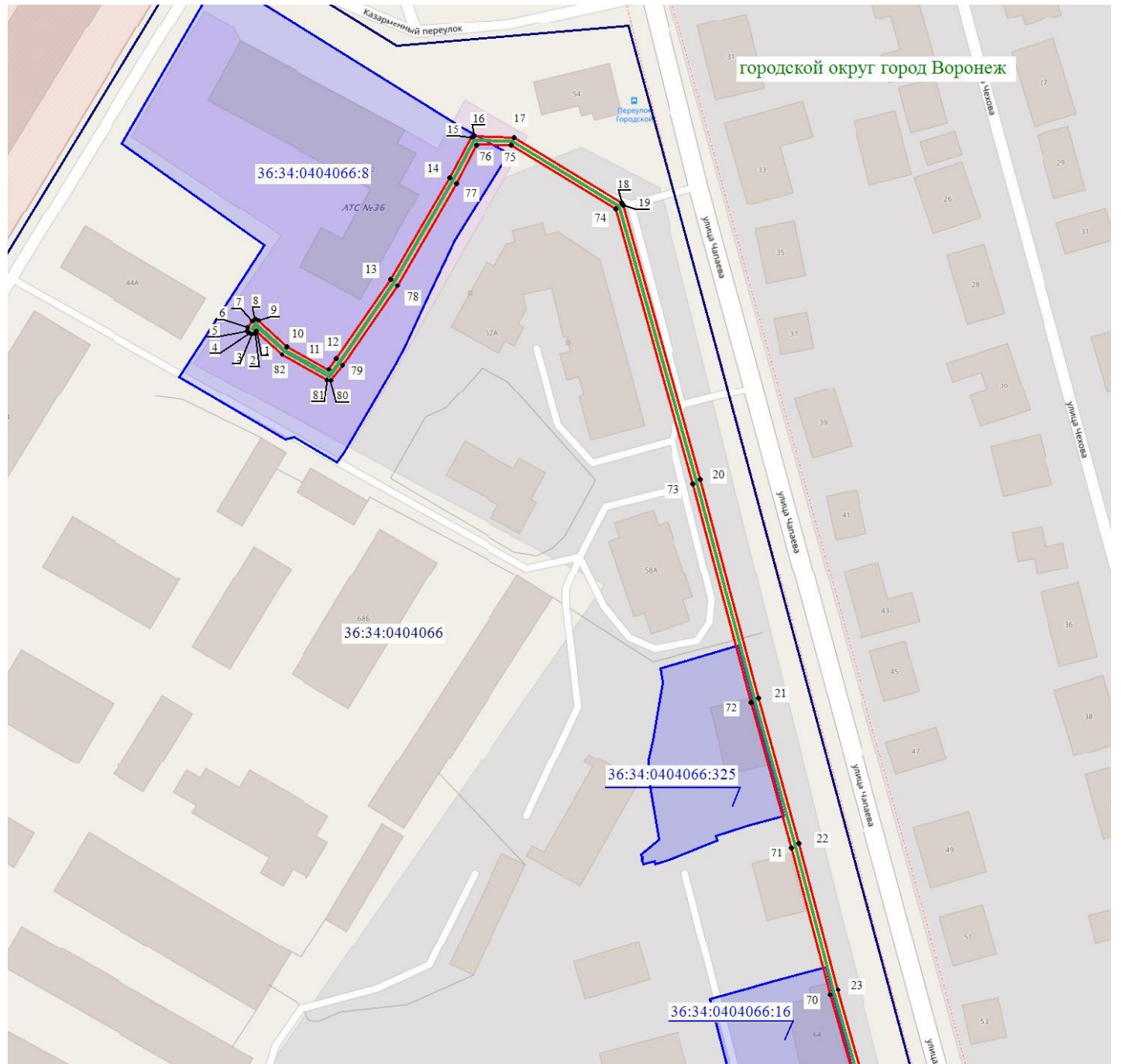


Используемые условные знаки и обозначения:

-  - обозначение границы публичного сервитута
-  - наименование муниципального образования

Масштаб 1:5000

Схема расположения границ публичного сервитута



Масштаб 1: 1500

Используемые условные знаки и обозначения:

- обозначение границы кадастрового квартала по сведениям ЕГРН
- обозначение границы земельного участка по сведениям ЕГРН
- обозначение границы публичного сервитута
- обозначение объекта электросетевого хозяйства
- обозначение границы охранной зоны
- обозначение характерной точки публичного сервитута
- 36:34:0000000** – обозначение номера кадастрового квартала
- 36:34:100014:525** – обозначение номера земельного участка
- Городской округ город Воронеж - обозначение муниципального образования

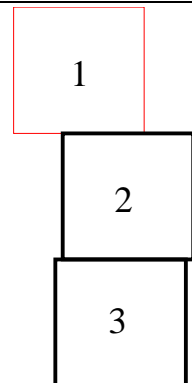


Схема расположения границ публичного сервитута



Масштаб 1: 1500

Используемые условные знаки и обозначения:

- обозначение границы кадастрового квартала по сведениям ЕГРН
- обозначение границы земельного участка по сведениям ЕГРН
- обозначение границы публичного сервитута
- обозначение объекта электросетевого хозяйства
- обозначение границы охранной зоны
- 2 - обозначение характерной точки публичного сервитута
- 36:34:0000000** – обозначение номера кадастрового квартала
- 36:34:100014:525** – обозначение номера земельного участка
- Городской округ город Воронеж - обозначение муниципального образования

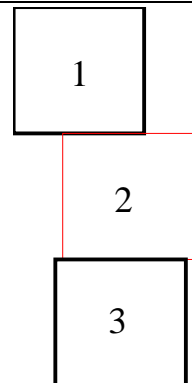
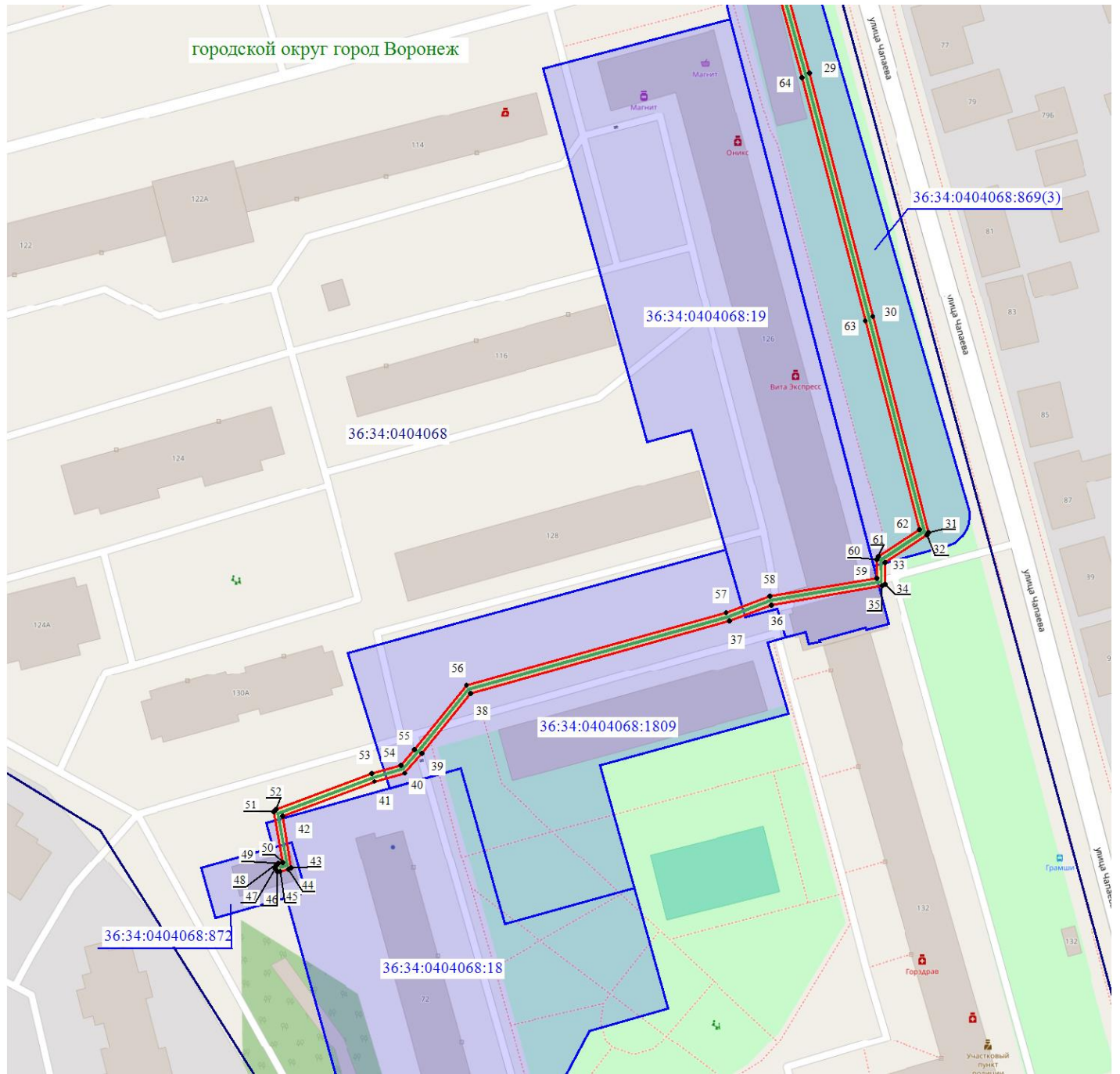


Схема расположения границ публичного сервитута



Масштаб 1: 1500

Используемые условные знаки и обозначения:

- обозначение границы кадастрового квартала по сведениям ЕГРН
- обозначение границы земельного участка по сведениям ЕГРН
- обозначение границы публичного сервитута
- обозначение объекта электросетевого хозяйства
- обозначение границы охранной зоны
- 2 - обозначение характерной точки публичного сервитута
- 36:34:0000000** – обозначение номера кадастрового квартала
- 36:34:100014:525** – обозначение номера земельного участка
- Городской округ город Воронеж - обозначение муниципального образования

