Извещение
о возможности установления публичного сервитута

В соответствии со ст.39.42 Земельного кодекса Российской Федерации управление имущественных и земельных отношений администрации городского округа город Воронеж информирует, что в связи с обращением АО «ВГЭС» рассматривается ходатайство об установлении публичного сервитута в целях эксплуатации объекта энергетики местного значения – инженерного сооружения Кабельная линия П/СТ12 РП-17-ф25.

Описание местоположения земельных участков, права на которые не зарегистрированы в Едином государственном реестре недвижимости, и в отношении которых, в том числе, испрашивается публичный сервитут:

- части площадью 157 кв.м земельного участка с кадастровым номером 36:34:0306046:11 площадью 4152 кв.м, вид разрешенного использования – жилой дом, расположенного по адресу: г.Воронеж, ул. Новосибирская, 34;

- части площадью 69 кв.м земельного участка с кадастровым номером 36:34:0306046:560 площадью 5774 кв.м, вид разрешенного использования – многоквартирный многоэтажный дом, расположенного по адресу: г.Воронеж, ул.Саврасова, 2;

- части площадью 336 кв.м земельного участка с кадастровым номером 36:34:0306046:1556 площадью 7539 кв.м, вид разрешенного использования – многоэтажная жилая застройка (высотная застройка), расположенного по адресу: г.Воронеж, ул.Новосибирская, 32;

- части площадью 126 кв.м земельного участка с кадастровым номером 36:34:0310012:71 площадью 1871 кв.м, вид разрешенного использования – многоквартирный дом, расположенного по адресу: г. Воронеж, ул.Дубровина, 29а.

Описание местоположения границ публичного сервитута: согласно прилагаемой схеме.

Заинтересованные лица могут ознакомиться с поступившим ходатайством об установлении публичного сервитута и прилагаемым к нему описанием местоположения границ публичного сервитута в управлении имущественных и земельных отношений администрации городского округа город Воронеж (далее – УИЗО АГО г.Воронеж) по адресу: г.Воронеж, ул.Пушкинская, 5, каб.309.

График работы УИЗО АГО г.Воронеж: понедельник-четверг: с 9:00 до 18:00, пятница: с 9:00 до 16:45, перерыв с 13:00 до 13:45, телефон для справок 228-34-45, официальный сайт: voronezh-r36.gosuslugi.ru.

Правообладатели земельных участков, в отношении которых испрашивается публичный сервитут, если их права не зарегистрированы в Едином государственном реестре недвижимости, в течение пятнадцати дней со дня опубликования данного сообщения, подают в УИЗО АГО г.Воронеж заявления об учете их прав (обременений прав) на земельные участки с приложением копий документов, подтверждающих эти права (обременения прав). В таких заявлениях указывается способ связи с

правообладателями земельных участков, в том числе их почтовый адрес и (или) адрес электронной почты.

Правообладатели земельных участков, подавшие такие заявления по истечении указанного срока, несут риски невозможности обеспечения их прав в связи с отсутствием информации о таких лицах и их правах на земельные участки.

ОПИСАНИЕ МЕСТОПОЛОЖЕНИЯ ГРАНИЦ

публичного сервитута Кабельная линия П/СТ12 РП-17-ф25

(наименование объекта, местоположение границ которого описано)

Раздел 1

Сведения об объекте		
№ п/п	Характеристики объекта	Описание характеристик
1	2	3
1	Местоположение объекта	Воронежская область, г.Воронеж, Новосибирская ул., 32р - Чебышева ул., 13
2	Площадь объекта +/- величина погрешности определения площади (Р +/- Дельта Р)	9098 м2 +/-19 м2
3	Иные характеристики объекта	Публичный сервитут для использования земельных участков в целях эксплуатации объекта энергетики местного значения – инженерного сооружения **Кабельная линия П/СТ12 РП-17-ф25** сроком действия 49 лет в интересах Акционерного общества ” ВОРОНЕЖСКАЯ ГОРЭЛЕКТРОСЕТЬ ”

Местоположение публичного сервитута: Воронежская область, г.Воронеж, Новосибирская ул., 32р - Чебышева ул., 13			
Система координат	**МСК-36, зона 1**		
Метод определения координат	**Геодезический**		
Обозначение характерных точек границ публичного сервитута	**Координаты, м**		
	X	**Y**	**Средняя квадратическая погрешность положения характерных точек (Mt), м**
1	**2**	**3**	**4**
1	505301.19	1303656.48	0.10
2	505300.50	1303656.30	0.10
3	505300.10	1303655.63	0.10
4	505300.08	1303655.52	0.10
5	505300.29	1303654.77	0.10
6	505301.18	1303654.37	0.10
7	505315.01	1303653.12	0.10
8	505327.13	1303651.50	0.10
9	505328.13	1303648.03	0.10
10	505328.33	1303620.96	0.10
11	505332.34	1303598.73	0.10
12	505331.82	1303584.82	0.10
13	505333.66	1303533.75	0.10
14	505330.53	1303514.76	0.10
15	505327.86	1303509.76	0.10
16	505324.01	1303503.80	0.10
17	505279.79	1303450.84	0.10
18	505238.15	1303423.84	0.10
19	505237.94	1303423.09	0.10
20	505241.42	1303394.67	0.10
21	505212.64	1303362.15	0.10
22	505191.55	1303349.24	0.10
23	505178.55	1303344.46	0.10
24	505178.27	1303343.73	0.10
25	505184.78	1303104.59	0.10
26	505185.73	1303086.28	0.10
27	505154.45	1303097.27	0.10
28	505121.49	1303103.27	0.10
29	505091.34	1303103.27	0.10
30	505090.72	1303102.79	0.10
31	505090.63	1303102.02	0.10
32	505098.57	1303074.97	0.10
33	505098.87	1303042.43	0.10
34	505098.19	1302960.45	0.10
35	505096.73	1302852.82	0.10
36	505098.16	1302812.42	0.10
37	505104.17	1302791.95	0.10
38	505103.62	1302692.23	0.10
39	505103.62	1302679.75	0.10
40	505092.04	1302572.02	0.10
41	505088.67	1302564.28	0.10
42	505088.56	1302465.86	0.10
43	505091.49	1302359.23	0.10
44	505092.17	1302358.85	0.10
45	505122.73	1302355.34	0.10
46	505128.59	1302351.23	0.10
47	505155.11	1302346.23	0.10
48	505165.94	1302337.02	0.10
49	505171.88	1302334.72	0.10
50	505191.71	1302335.16	0.10
51	505268.02	1302334.83	0.10
52	505312.58	1302333.94	0.10
53	505359.72	1302333.29	0.10
54	505398.30	1302333.16	0.10
55	505426.20	1302333.55	0.10
56	505426.99	1302333.95	0.10
57	505433.80	1302343.12	0.10
58	505504.56	1302342.72	0.10

1	2	3	4
59	505554.73	1302341.79	0.10
60	505574.76	1302339.75	0.10
61	505586.63	1302340.22	0.10
62	505605.14	1302336.13	0.10
63	505625.36	1302332.01	0.10
64	505653.01	1302330.64	0.10
65	505658.08	1302333.16	0.10
66	505683.77	1302333.88	0.10
67	505701.97	1302333.09	0.10
68	505720.61	1302331.13	0.10
69	505778.10	1302329.63	0.10
70	505859.39	1302328.62	0.10
71	505871.83	1302329.81	0.10
72	505986.27	1302328.78	0.10
73	506054.52	1302328.51	0.10
74	506078.15	1302327.44	0.10
75	506089.02	1302329.74	0.10
76	506160.16	1302329.51	0.10
77	506180.30	1302330.15	0.10
78	506218.28	1302325.71	0.10
79	506350.08	1302325.20	0.10
80	506377.46	1302326.24	0.10
81	506440.99	1302330.07	0.10
82	506458.48	1302329.26	0.10
83	506466.73	1302313.38	0.10
84	506467.48	1302303.65	0.10
85	506467.89	1302302.92	0.10
86	506468.65	1302302.74	0.10
87	506474.09	1302303.69	0.10
88	506506.92	1302301.36	0.10
89	506520.71	1302301.42	0.10
90	506541.37	1302308.08	0.10
91	506556.02	1302310.61	0.10
92	506563.41	1302312.60	0.10
93	506570.70	1302310.11	0.10
94	506583.38	1302307.08	0.10
95	506595.78	1302305.90	0.10
96	506601.82	1302307.35	0.10
97	506609.73	1302307.33	0.10
98	506648.27	1302307.53	0.10
99	506684.79	1302307.20	0.10
100	506747.78	1302307.20	0.10
101	506765.80	1302307.45	0.10
102	506816.20	1302307.89	0.10
103	506861.33	1302309.66	0.10
104	506861.76	1302310.31	0.10
105	506867.36	1302339.45	0.10
106	506867.96	1302340.47	0.10
107	506901.16	1302340.87	0.10
108	506925.80	1302341.48	0.10
109	506927.40	1302341.96	0.10
110	506929.30	1302341.53	0.10
111	506955.28	1302342.13	0.10
112	506971.52	1302342.34	0.10
113	506973.26	1302342.80	0.10
114	506975.18	1302342.35	0.10
115	506996.18	1302342.58	0.10
116	507013.70	1302343.07	0.10
117	507014.15	1302343.71	0.10
118	507014.38	1302344.73	0.10
119	507014.81	1302345.81	0.10
120	507015.60	1302346.49	0.10
121	507017.07	1302346.87	0.10
122	507018.43	1302346.56	0.10
123	507019.53	1302345.63	0.10
124	507020.56	1302344.23	0.10
125	507021.34	1302343.82	0.10
126	507036.03	1302343.42	0.10

1	2	3	4
127	507043.11	1302344.81	0.10
128	507043.36	1302345.55	0.10
129	507043.27	1302346.57	0.10
130	507044.45	1302346.66	0.10
131	507099.98	1302346.88	0.10
132	507102.99	1302346.45	0.10
133	507105.14	1302346.20	0.10
134	507106.18	1302346.24	0.10
135	507107.35	1302345.92	0.10
136	507111.14	1302345.56	0.10
137	507112.74	1302345.57	0.10
138	507114.27	1302345.41	0.10
139	507134.50	1302345.64	0.10
140	507147.78	1302346.14	0.10
141	507152.46	1302346.36	0.10
142	507153.96	1302346.97	0.10
143	507155.84	1302346.39	0.10
144	507198.27	1302347.44	0.10
145	507199.16	1302347.90	0.10
146	507200.51	1302347.39	0.10
147	507216.74	1302347.59	0.10
148	507275.26	1302349.05	0.10
149	507374.74	1302351.41	0.10
150	507388.15	1302353.56	0.10
151	507394.00	1302324.13	0.10
152	507395.78	1302319.76	0.10
153	507396.65	1302312.66	0.10
154	507403.96	1302305.37	0.10
155	507409.89	1302293.72	0.10
156	507416.48	1302275.48	0.10
157	507417.21	1302275.20	0.10
158	507445.27	1302276.20	0.10
159	507450.58	1302276.15	0.10
160	507461.46	1302278.93	0.10
161	507474.96	1302268.05	0.10
162	507481.07	1302267.22	0.10
163	507512.77	1302266.05	0.10
164	507516.69	1302263.57	0.10
165	507538.17	1302262.78	0.10
166	507538.90	1302263.05	0.10
167	507541.14	1302265.16	0.10
168	507559.54	1302264.20	0.10
169	507560.28	1302264.48	0.10
170	507561.63	1302265.77	0.10
171	507568.95	1302264.46	0.10
172	507573.79	1302266.83	0.10
173	507574.27	1302267.34	0.10
174	507578.27	1302276.79	0.10
175	507587.27	1302283.19	0.10
176	507606.67	1302282.46	0.10
177	507611.66	1302275.41	0.10
178	507612.50	1302274.99	0.10
179	507626.94	1302275.51	0.10
180	507629.17	1302277.36	0.10
181	507639.94	1302277.20	0.10
182	507639.84	1302272.98	0.10
183	507640.11	1302272.28	0.10
184	507640.82	1302271.96	0.10
185	507695.79	1302270.72	0.10
186	507696.44	1302271.14	0.10
187	507698.42	1302274.10	0.10
188	507712.11	1302275.00	0.10
189	507732.46	1302274.38	0.10
190	507733.18	1302274.65	0.10
191	507733.49	1302275.37	0.10
192	507733.67	1302290.14	0.10
193	507751.75	1302290.17	0.10
194	507761.10	1302286.31	0.10

1	2	3	4
195	507769.19	1302286.28	0.10
196	507769.20	1302285.69	0.10
197	507769.46	1302285.02	0.10
198	507770.27	1302284.69	0.10
199	507771.00	1302284.97	0.10
200	507771.30	1302285.69	0.10
201	507771.30	1302287.39	0.10
202	507771.02	1302288.08	0.10
203	507770.30	1302288.39	0.10
204	507761.32	1302288.41	0.10
205	507751.97	1302292.27	0.10
206	507732.58	1302292.24	0.10
207	507731.89	1302291.97	0.10
208	507731.58	1302291.25	0.10
209	507731.40	1302276.51	0.10
210	507711.97	1302277.10	0.10
211	507697.73	1302276.17	0.10
212	507696.97	1302275.72	0.10
213	507695.04	1302272.81	0.10
214	507641.96	1302274.04	0.10
215	507642.07	1302278.26	0.10
216	507641.80	1302278.96	0.10
217	507641.09	1302279.28	0.10
218	507628.13	1302279.24	0.10
219	507625.89	1302277.37	0.10
220	507613.05	1302277.10	0.10
221	507608.09	1302284.12	0.10
222	507607.31	1302284.54	0.10
223	507586.36	1302285.11	0.10
224	507576.46	1302277.89	0.10
225	507572.50	1302268.54	0.10
226	507568.37	1302266.51	0.10
227	507561.49	1302267.95	0.10
228	507560.60	1302267.69	0.10
229	507559.18	1302266.33	0.10
230	507540.77	1302267.28	0.10
231	507540.03	1302267.01	0.10
232	507537.78	1302264.90	0.10
233	507517.08	1302265.66	0.10
234	507513.16	1302268.14	0.10
235	507481.16	1302269.32	0.10
236	507475.54	1302270.09	0.10
237	507462.35	1302280.90	0.10
238	507461.47	1302281.10	0.10
239	507450.20	1302278.22	0.10
240	507445.25	1302278.30	0.10
241	507417.93	1302277.33	0.10
242	507411.78	1302294.61	0.10
243	507405.56	1302306.75	0.10
244	507398.43	1302313.86	0.10
245	507397.80	1302320.41	0.10
246	507395.98	1302324.86	0.10
247	507390.00	1302355.00	0.10
248	507389.62	1302355.61	0.10
249	507388.86	1302355.80	0.10
250	507374.46	1302353.50	0.10
251	507275.22	1302351.15	0.10
252	507216.70	1302349.69	0.10
253	507200.74	1302349.49	0.10
254	507199.56	1302350.04	0.10
255	507198.68	1302350.02	0.10
256	507197.53	1302349.42	0.10
257	507156.01	1302348.49	0.10
258	507154.26	1302349.10	0.10
259	507153.55	1302349.08	0.10
260	507151.84	1302348.38	0.10
261	507147.71	1302348.24	0.10
262	507134.43	1302347.74	0.10

1	2	3	4
263	507114.25	1302347.51	0.10
264	507112.73	1302347.67	0.10
265	507111.24	1302347.66	0.10
266	507107.61	1302348.02	0.10
267	507106.27	1302348.35	0.10
268	507105.10	1302348.30	0.10
269	507103.27	1302348.53	0.10
270	507100.06	1302348.98	0.10
271	507044.29	1302348.76	0.10
272	507042.01	1302348.59	0.10
273	507041.32	1302348.24	0.10
274	507041.08	1302347.50	0.10
275	507041.18	1302346.40	0.10
276	507035.78	1302345.51	0.10
277	507021.94	1302345.91	0.10
278	507020.99	1302347.16	0.10
279	507019.17	1302348.53	0.10
280	507016.80	1302348.97	0.10
281	507014.41	1302348.25	0.10
282	507012.96	1302346.85	0.10
283	507012.29	1302345.01	0.10
284	506996.14	1302344.68	0.10
285	506975.28	1302344.45	0.10
286	506973.00	1302344.90	0.10
287	506971.11	1302344.41	0.10
288	506955.25	1302344.23	0.10
289	506929.40	1302343.63	0.10
290	506927.08	1302344.07	0.10
291	506925.32	1302343.54	0.10
292	506901.12	1302342.97	0.10
293	506867.10	1302342.53	0.10
294	506866.47	1302342.07	0.10
295	506865.34	1302340.05	0.10
296	506859.87	1302311.57	0.10
297	506816.12	1302309.99	0.10
298	506765.78	1302309.55	0.10
299	506747.77	1302309.30	0.10
300	506684.80	1302309.30	0.10
301	506648.28	1302309.63	0.10
302	506609.71	1302309.43	0.10
303	506601.48	1302309.42	0.10
304	506595.47	1302307.98	0.10
305	506583.67	1302309.16	0.10
306	506571.28	1302312.13	0.10
307	506563.19	1302314.73	0.10
308	506555.48	1302312.65	0.10
309	506540.83	1302310.11	0.10
310	506520.22	1302303.47	0.10
311	506506.99	1302303.46	0.10
312	506473.85	1302305.78	0.10
313	506469.49	1302305.01	0.10
314	506468.70	1302314.15	0.10
315	506459.91	1302330.98	0.10
316	506459.21	1302331.32	0.10
317	506440.93	1302332.17	0.10
318	506377.34	1302328.34	0.10
319	506350.04	1302327.30	0.10
320	506218.28	1302327.81	0.10
321	506180.30	1302332.25	0.10
322	506160.12	1302331.61	0.10
323	506088.69	1302331.82	0.10
324	506077.84	1302329.53	0.10
325	506054.58	1302330.61	0.10
326	505986.28	1302330.88	0.10
327	505871.63	1302331.91	0.10
328	505859.18	1302330.72	0.10
329	505778.15	1302331.73	0.10
330	505720.67	1302333.23	0.10

1	2	3	4
331	505702.06	1302335.19	0.10
332	505683.78	1302335.98	0.10
333	505657.37	1302335.15	0.10
334	505652.34	1302332.65	0.10
335	505625.54	1302334.11	0.10
336	505605.58	1302338.18	0.10
337	505586.70	1302342.33	0.10
338	505574.69	1302341.85	0.10
339	505554.78	1302343.89	0.10
340	505504.59	1302344.82	0.10
341	505433.26	1302345.22	0.10
342	505432.45	1302344.82	0.10
343	505425.63	1302335.64	0.10
344	505398.29	1302335.26	0.10
345	505359.74	1302335.39	0.10
346	505312.61	1302336.04	0.10
347	505268.04	1302336.93	0.10
348	505191.70	1302337.26	0.10
349	505172.06	1302336.82	0.10
350	505166.88	1302338.90	0.10
351	505155.79	1302348.24	0.10
352	505129.23	1302353.25	0.10
353	505123.26	1302357.39	0.10
354	505093.36	1302360.82	0.10
355	505090.66	1302465.92	0.10
356	505090.77	1302564.05	0.10
357	505094.10	1302571.61	0.10
358	505105.72	1302679.71	0.10
359	505105.72	1302692.22	0.10
360	505106.23	1302792.38	0.10
361	505100.22	1302812.88	0.10
362	505098.84	1302852.87	0.10
363	505100.29	1302960.43	0.10
364	505100.97	1303042.44	0.10
365	505100.63	1303075.42	0.10
366	505093.07	1303101.20	0.10
367	505121.41	1303101.17	0.10
368	505153.99	1303095.22	0.10
369	505186.94	1303083.70	0.10
370	505187.65	1303084.02	0.10
371	505187.92	1303084.75	0.10
372	505186.88	1303104.69	0.10
373	505180.39	1303342.99	0.10
374	505192.53	1303347.39	0.10
375	505214.11	1303360.65	0.10
376	505243.32	1303393.65	0.10
377	505243.56	1303394.43	0.10
378	505240.10	1303422.66	0.10
379	505281.31	1303449.38	0.10
380	505325.72	1303502.59	0.10
381	505329.67	1303508.72	0.10
382	505332.59	1303514.26	0.10
383	505335.76	1303533.71	0.10
384	505333.92	1303584.86	0.10
385	505334.43	1303598.97	0.10
386	505330.41	1303621.22	0.10
387	505330.19	1303648.47	0.10
388	505328.79	1303653.08	0.10
389	505328.12	1303653.48	0.10
390	505315.20	1303655.22	0.10
1	505301.19	1303656.48	0.10

Приложение № 2
к постановлению администрации
городского округа город Воронеж
от _____№ _____

Схема расположения границ публичного сервитута

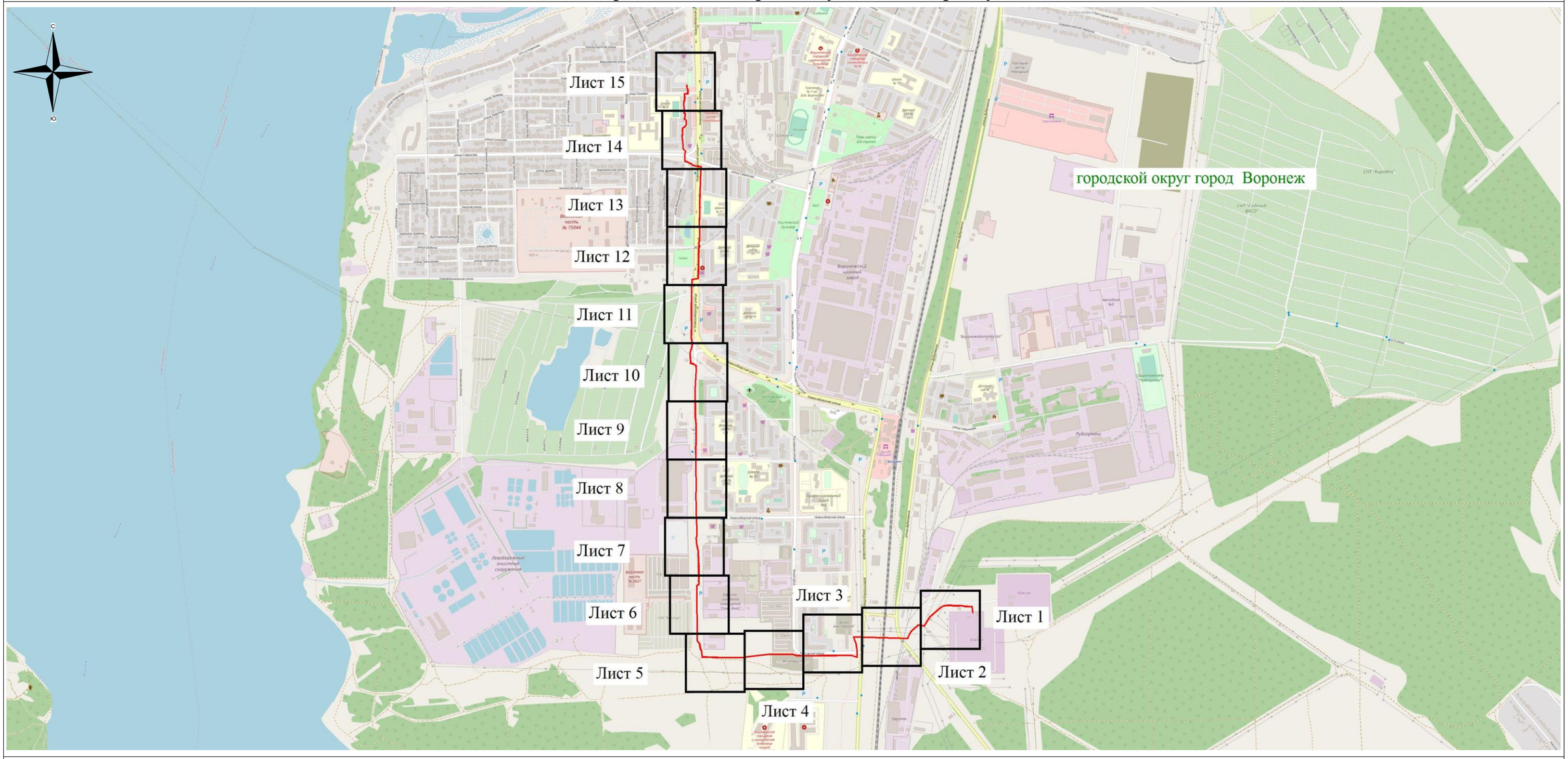

Используемые условные знаки и обозначения:

- обозначение границы публичного сервитута

Городской округ город Воронеж - наименование муниципального образования

Масштаб 1:20000

Руководитель управления
имущественных и земельных отношений

Схема расположения границ публичного сервитута

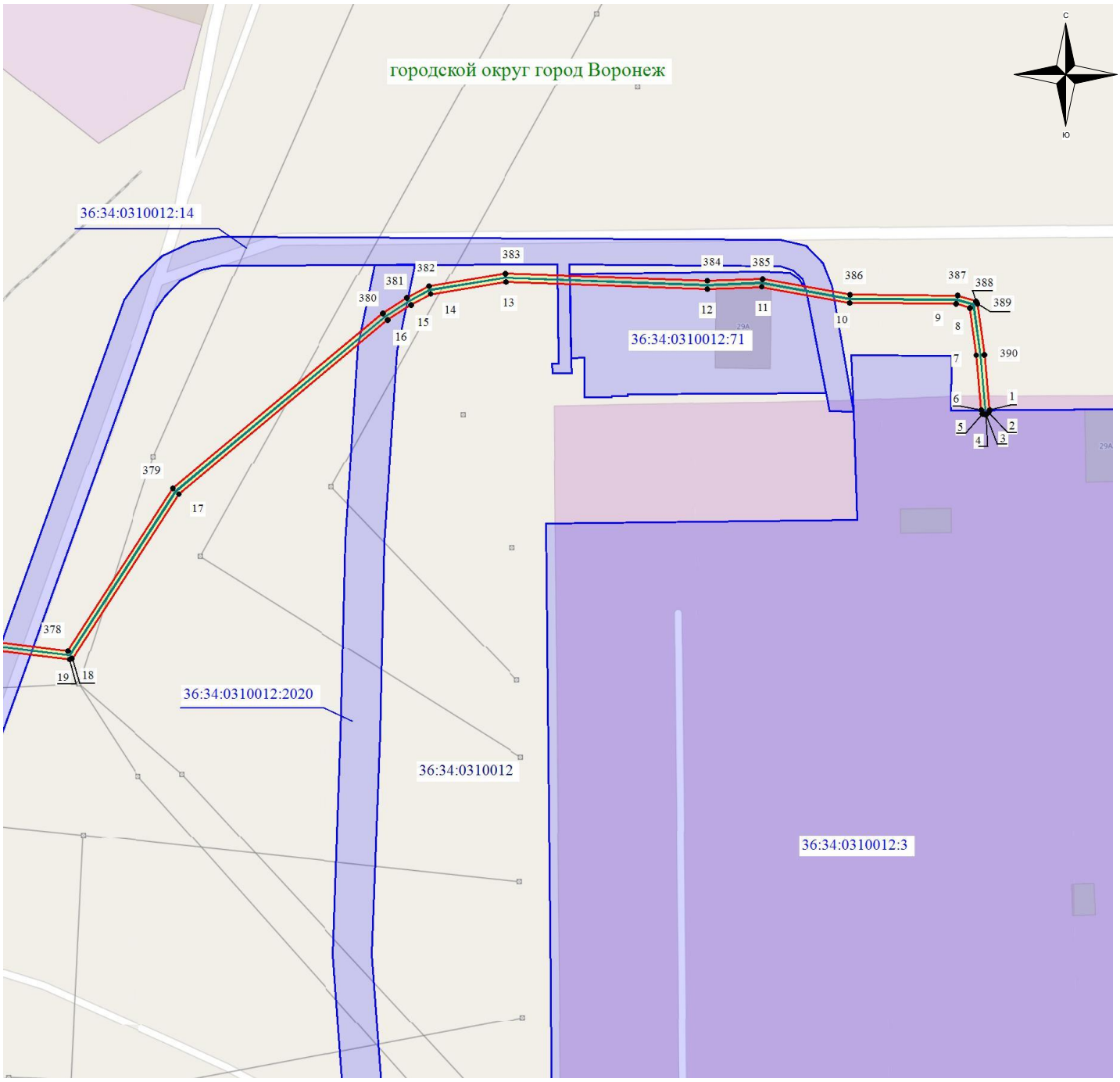

Масштаб 1: 1500

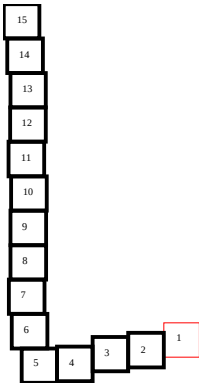

Используемые условные знаки и обозначения:

- обозначение границы кадастрового квартала по сведениям ЕГРН
- обозначение границы земельного участка по сведениям ЕГРН
- обозначение границы публичного сервитута
- обозначение объекта электросетевого хозяйства
- обозначение границы охранной зоны
- ● 2 - обозначение характерной точки публичного сервитута

36:34:0000000 – обозначение номера кадастрового квартала

36:34:100014:525 – обозначение номера земельного участка

Городской округ город Воронеж - обозначение муниципального образования

Схема расположения границ публичного сервитута

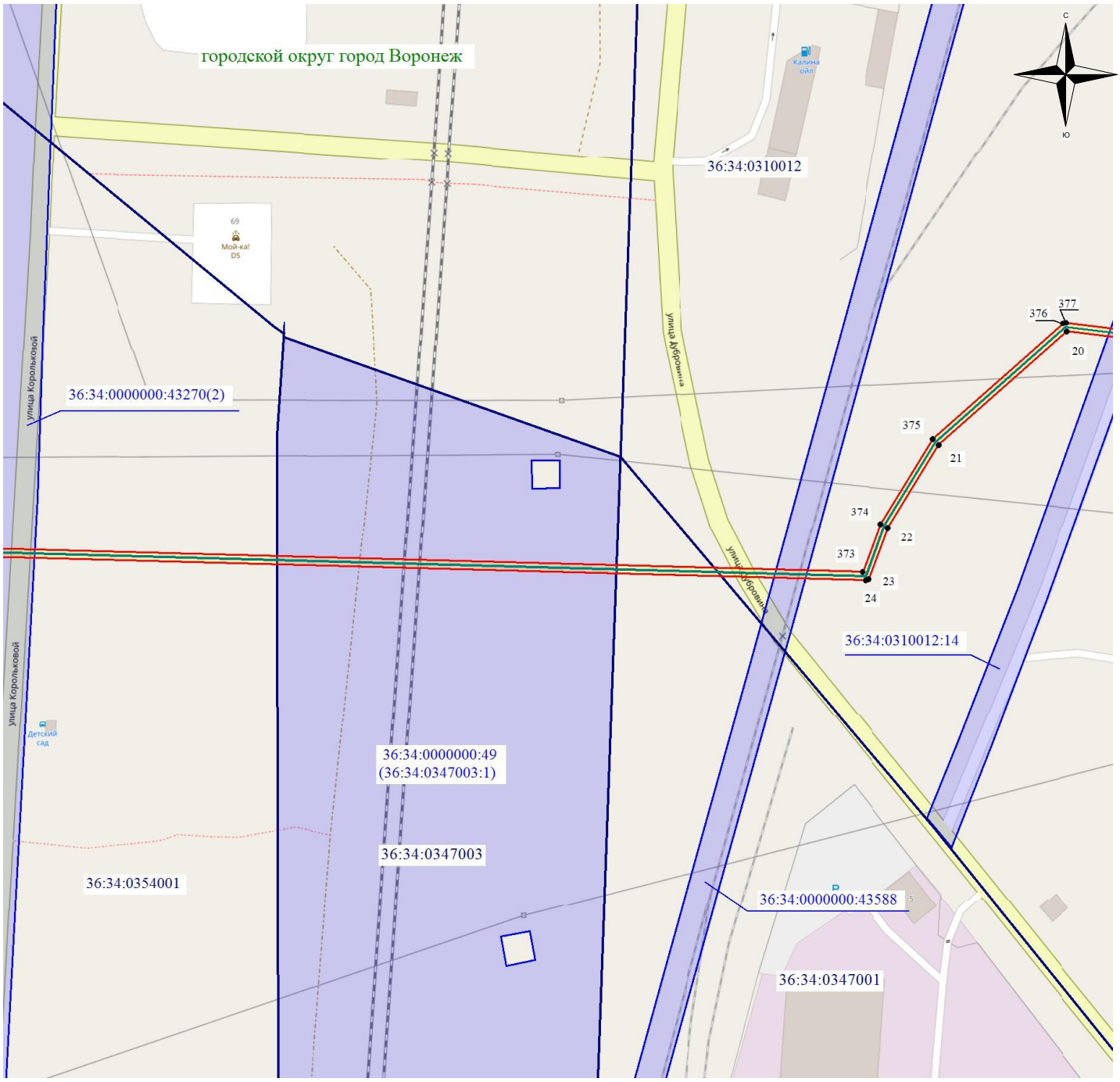

Масштаб 1: 1500

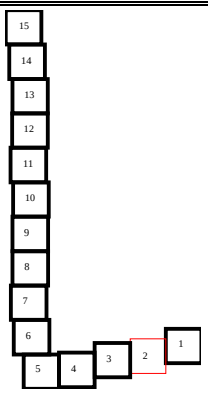

Используемые условные знаки и обозначения:

- обозначение границы кадастрового квартала по сведениям ЕГРН
- обозначение границы земельного участка по сведениям ЕГРН
- обозначение границы публичного сервитута
- обозначение объекта электросетевого хозяйства
- обозначение границы охранной зоны
- 2 - обозначение характерной точки публичного сервитута

36:34:0000000 – обозначение номера кадастрового квартала

36:34:100014:525 – обозначение номера земельного участка

Городской округ город Воронеж - обозначение муниципального образования

Схема расположения границ публичного сервитута

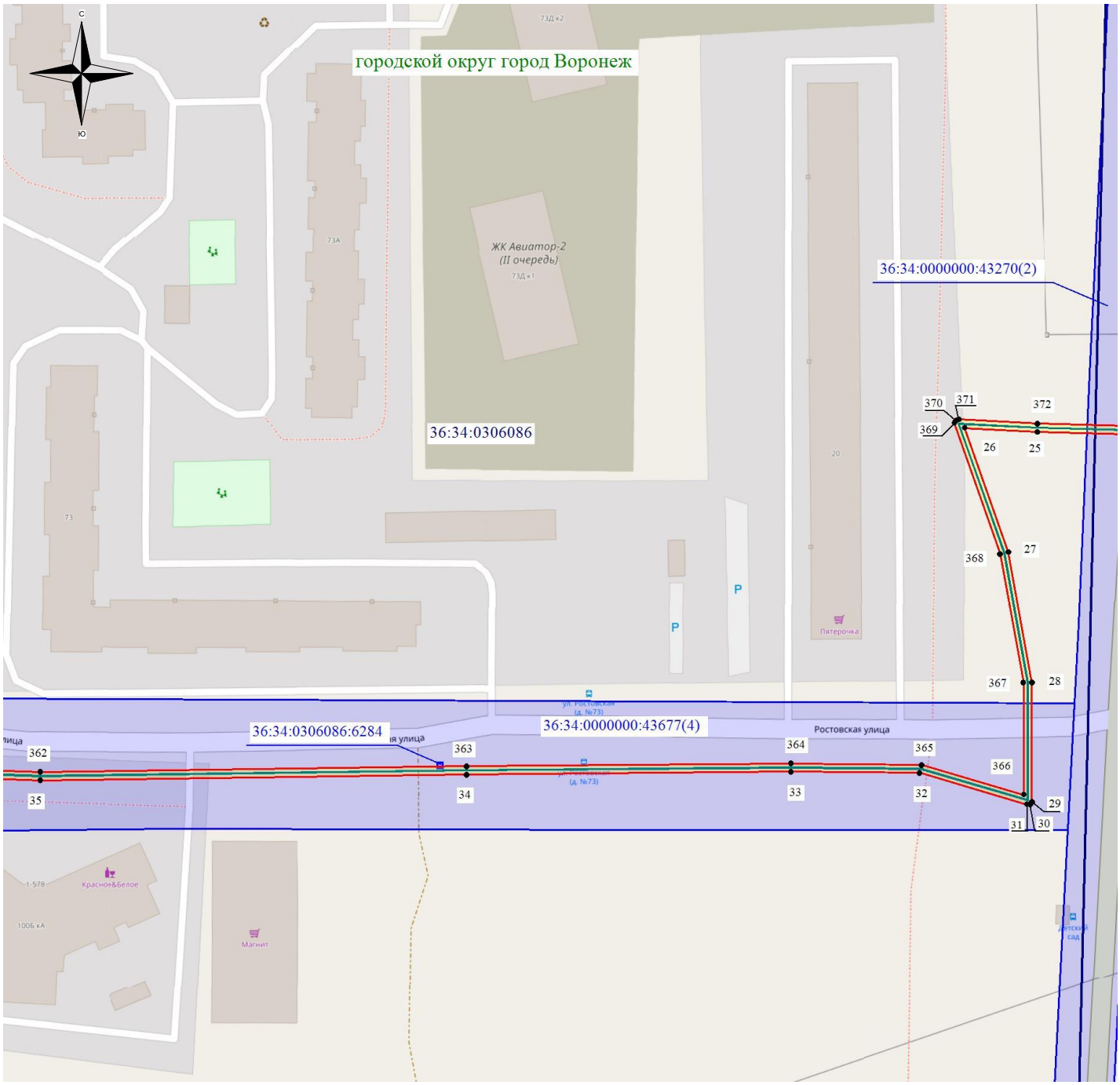

Масштаб 1: 1500

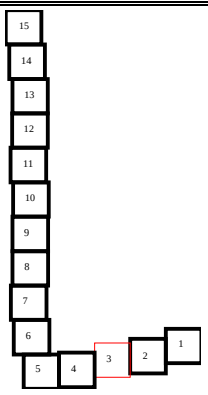

Используемые условные знаки и обозначения:

- обозначение границы кадастрового квартала по сведениям ЕГРН
- обозначение границы земельного участка по сведениям ЕГРН
- обозначение границы публичного сервитута
- обозначение объекта электросетевого хозяйства
- обозначение границы охранной зоны
- 2 - обозначение характерной точки публичного сервитута

36:34:0000000 – обозначение номера кадастрового квартала
36:34:100014:525 – обозначение номера земельного участка
Городской округ город Воронеж - обозначение муниципального образования

Схема расположения границ публичного сервитута

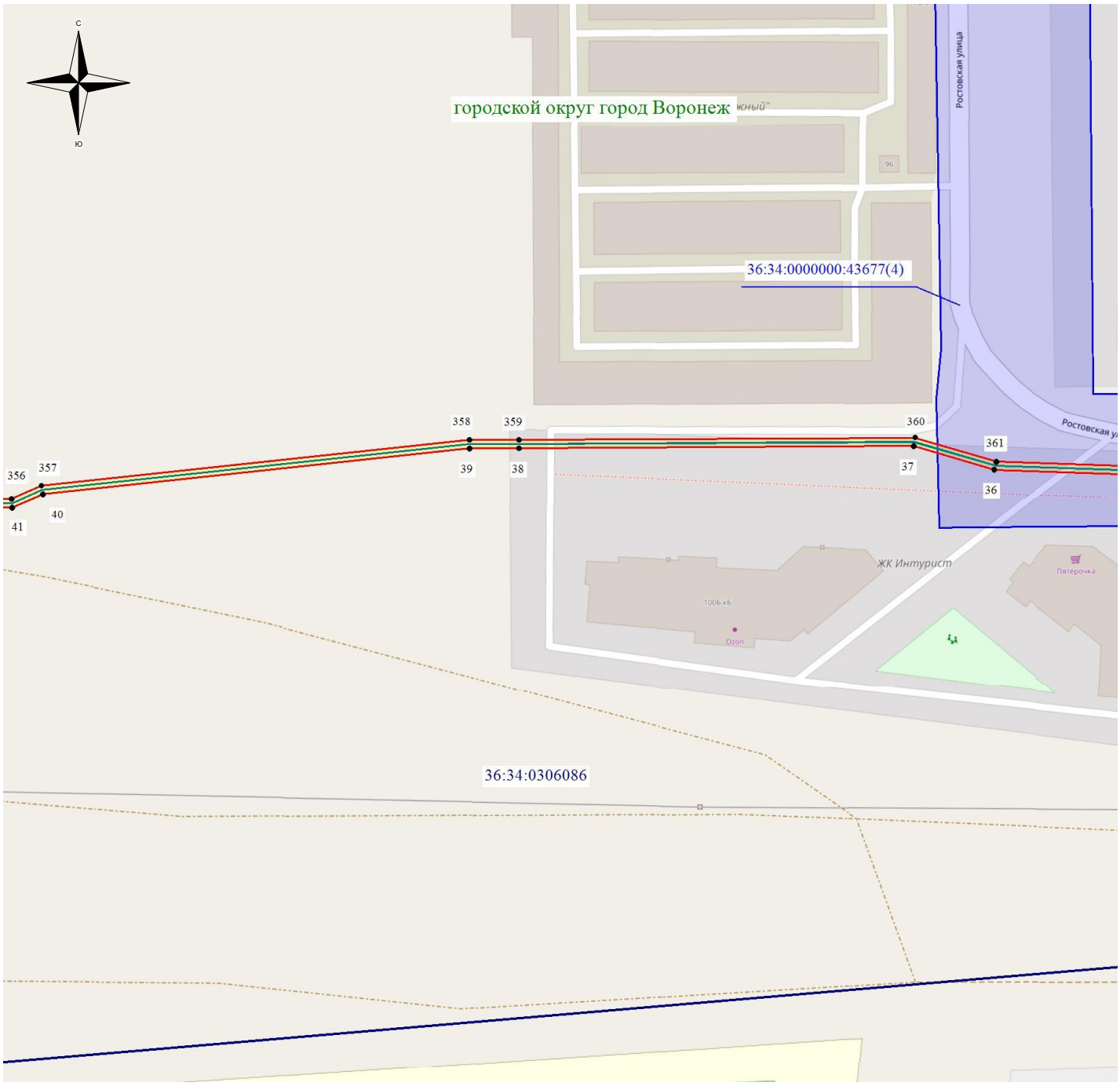

Масштаб 1: 1500

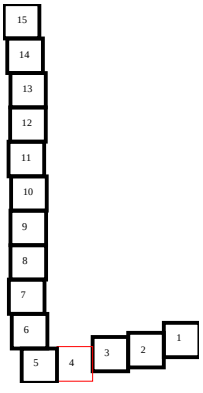

Используемые условные знаки и обозначения:

- обозначение границы кадастрового квартала по сведениям ЕГРН
- обозначение границы земельного участка по сведениям ЕГРН
- обозначение границы публичного сервитута
- обозначение объекта электросетевого хозяйства
- обозначение границы охранной зоны

● 2 - обозначение характерной точки публичного сервитута

36:34:0000000 – обозначение номера кадастрового квартала

36:34:100014:525 – обозначение номера земельного участка

Городской округ город Воронеж - обозначение муниципального образования

Схема расположения границ публичного сервитута

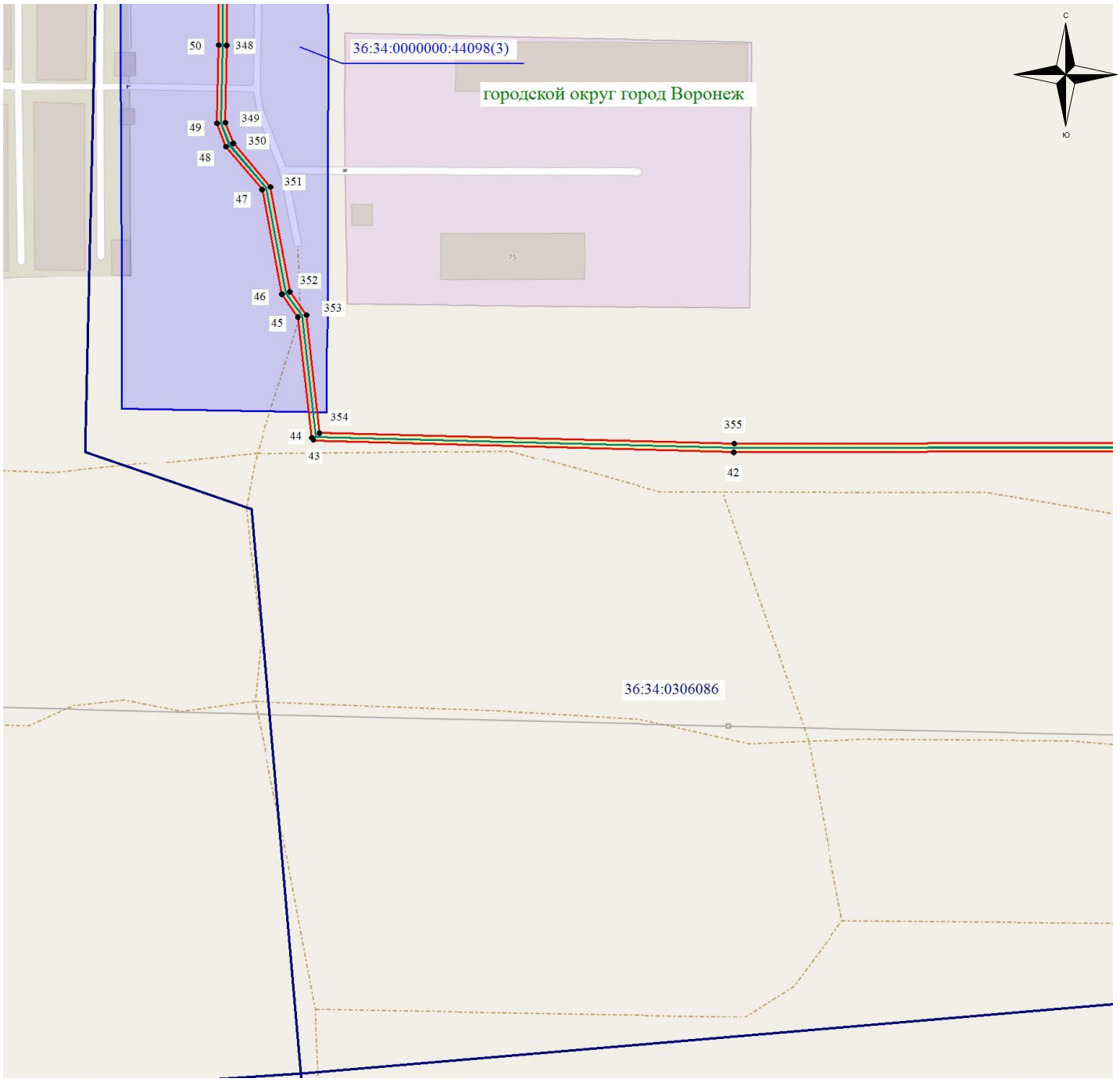

Масштаб 1: 1500

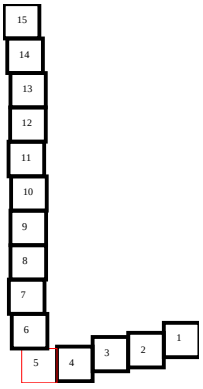

Используемые условные знаки и обозначения:

- обозначение границы кадастрового квартала по сведениям ЕГРН
- обозначение границы земельного участка по сведениям ЕГРН
- обозначение границы публичного сервитута
- обозначение объекта электросетевого хозяйства
- обозначение границы охранной зоны
- ● 2 - обозначение характерной точки публичного сервитута

36:34:0000000 – обозначение номера кадастрового квартала
36:34:100014:525 – обозначение номера земельного участка
Городской округ город Воронеж - обозначение муниципального образования

Схема расположения границ публичного сервитута

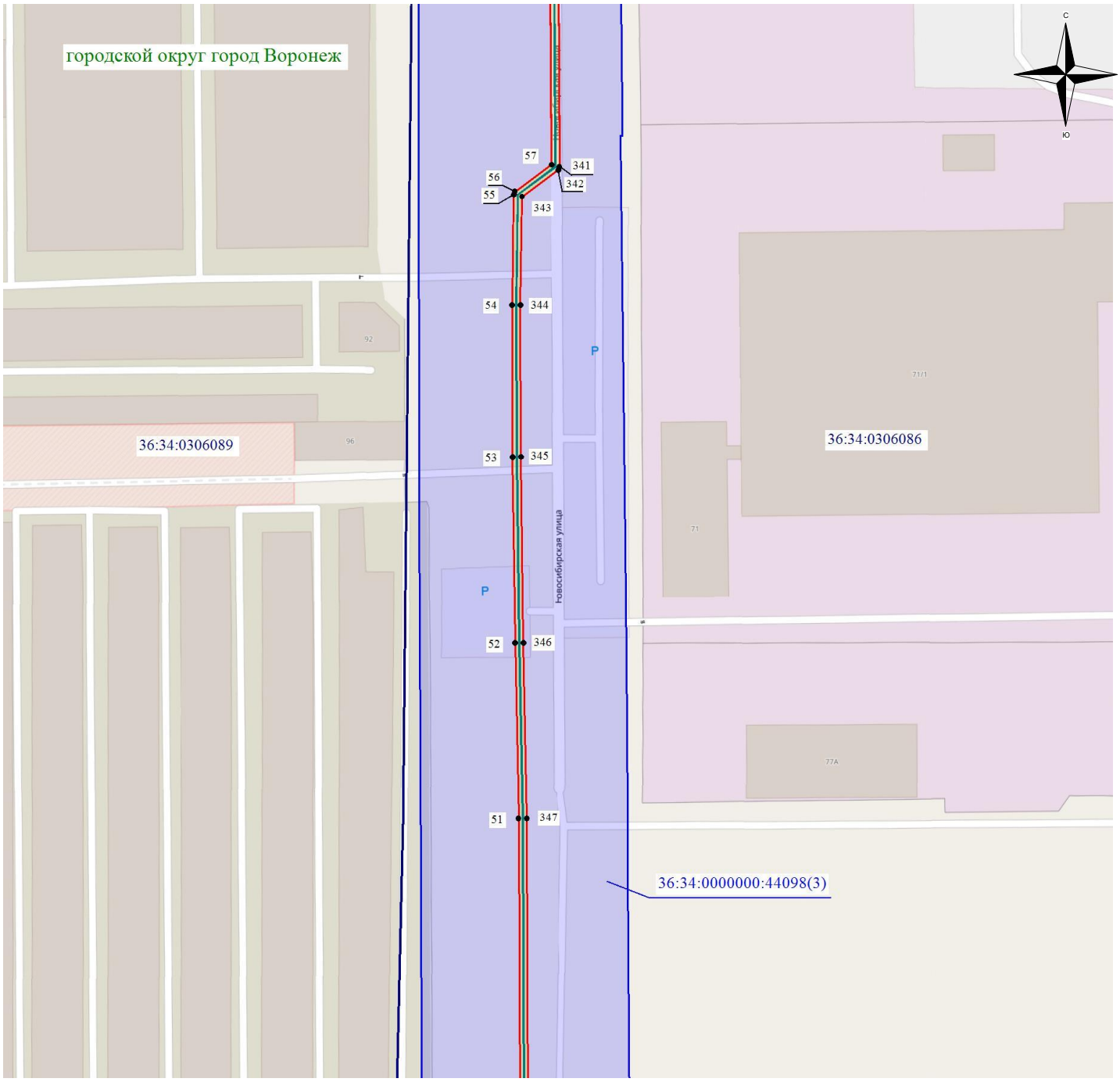

Масштаб 1: 1500

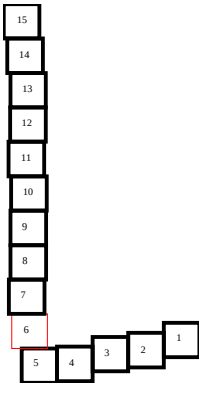

Используемые условные знаки и обозначения:

- обозначение границы кадастрового квартала по сведениям ЕГРН
- обозначение границы земельного участка по сведениям ЕГРН
- обозначение границы публичного сервитута
- обозначение объекта электросетевого хозяйства
- обозначение границы охранной зоны

● 2 - обозначение характерной точки публичного сервитута

36:34:0000000 – обозначение номера кадастрового квартала

36:34:100014:525 – обозначение номера земельного участка

Городской округ город Воронеж - обозначение муниципального образования

Схема расположения границ публичного сервитута

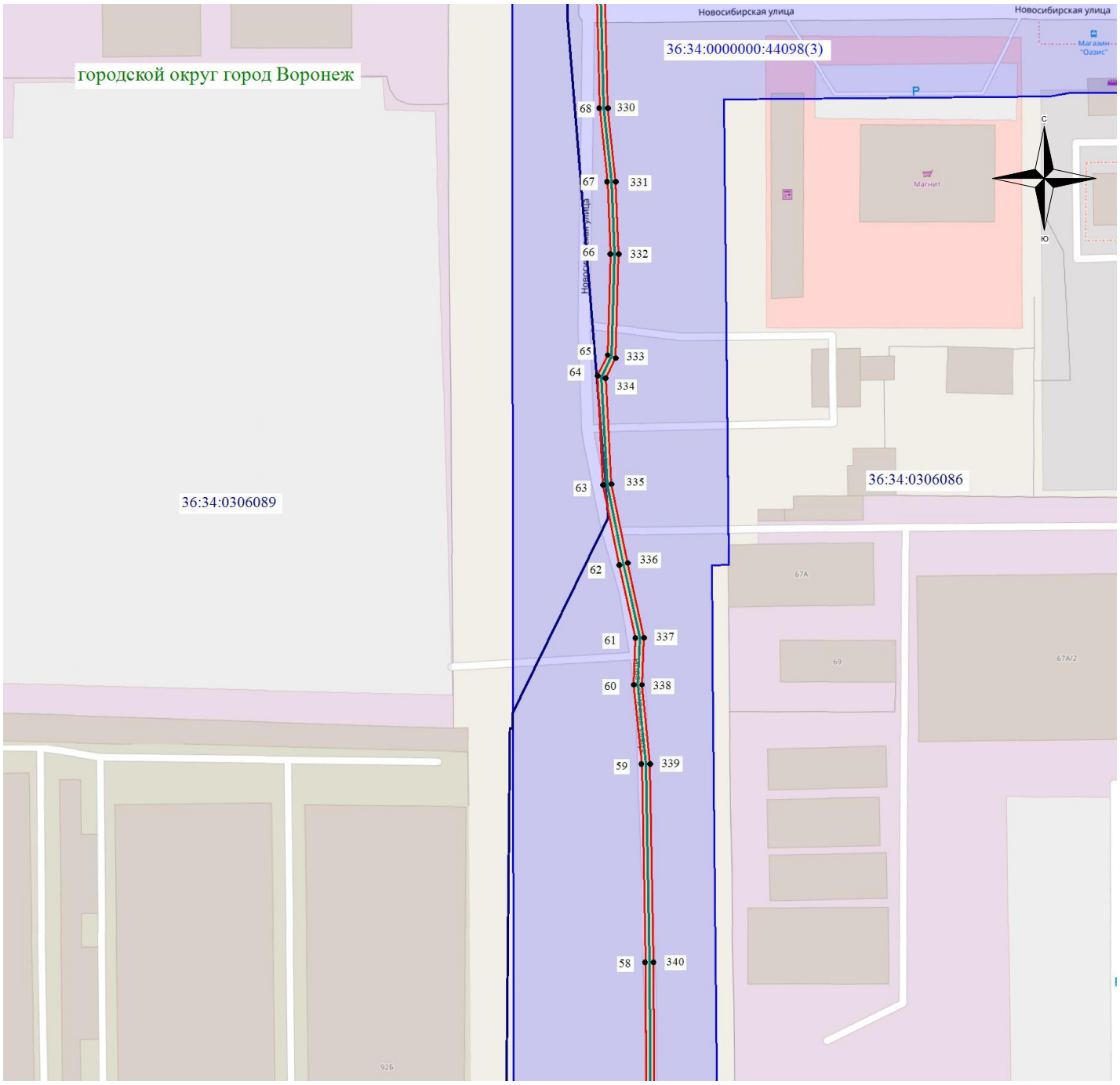

Масштаб 1: 1500

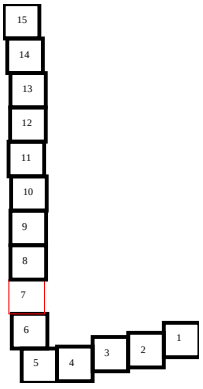

Используемые условные знаки и обозначения:

- обозначение границы кадастрового квартала по сведениям ЕГРН
- обозначение границы земельного участка по сведениям ЕГРН
- обозначение границы публичного сервитута
- обозначение объекта электросетевого хозяйства
- обозначение границы охранной зоны

● 2 - обозначение характерной точки публичного сервитута

36:34:0000000 – обозначение номера кадастрового квартала

36:34:100014:525 – обозначение номера земельного участка

Городской округ город Воронеж - обозначение муниципального образования

Схема расположения границ публичного сервитута

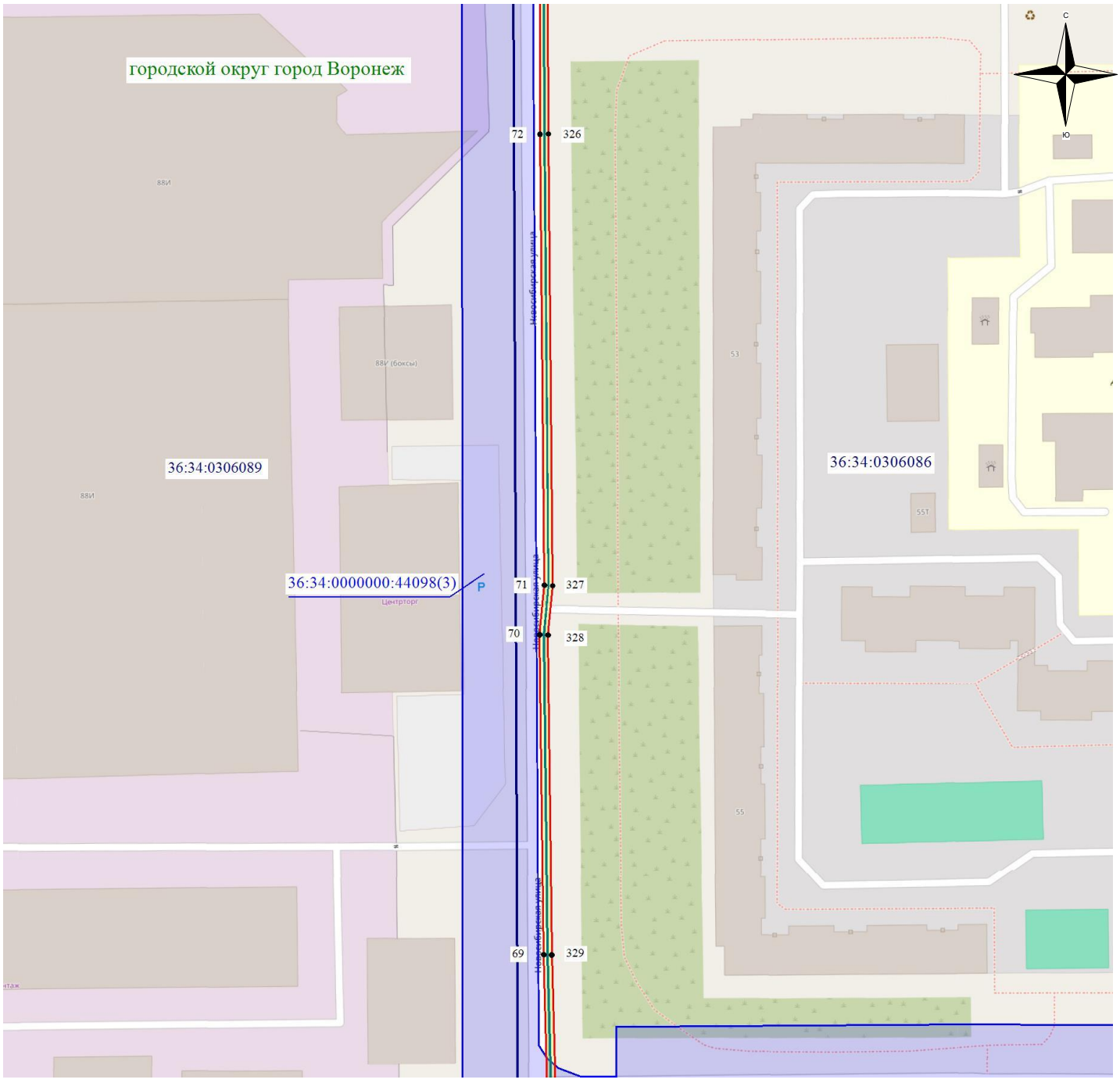

Масштаб 1: 1500

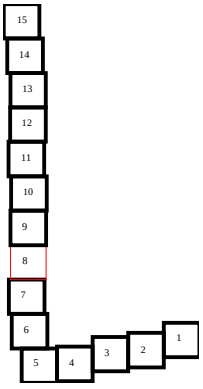

Используемые условные знаки и обозначения:

- обозначение границы кадастрового квартала по сведениям ЕГРН
- обозначение границы земельного участка по сведениям ЕГРН
- обозначение границы публичного сервитута
- обозначение объекта электросетевого хозяйства
- обозначение границы охранной зоны
- ● 2 - обозначение характерной точки публичного сервитута

36:34:0000000 – обозначение номера кадастрового квартала
36:34:100014:525 – обозначение номера земельного участка
Городской округ город Воронеж - обозначение муниципального образования

Схема расположения границ публичного сервитута

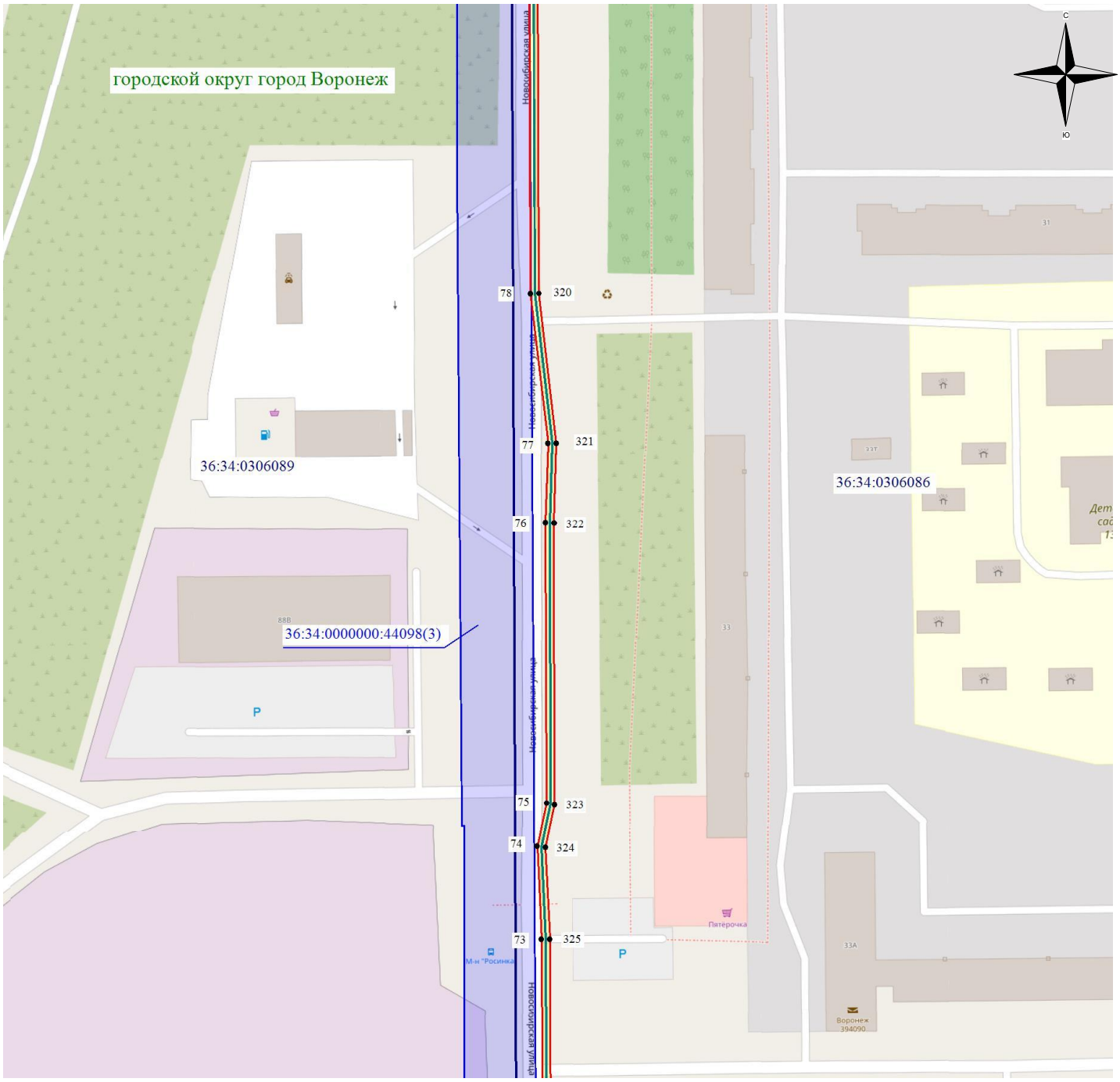

Масштаб 1: 1500

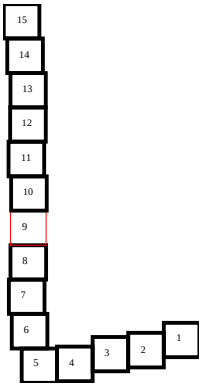

Используемые условные знаки и обозначения:

- обозначение границы кадастрового квартала по сведениям ЕГРН
- обозначение границы земельного участка по сведениям ЕГРН
- обозначение границы публичного сервитута
- обозначение объекта электросетевого хозяйства
- обозначение границы охранной зоны
- ● 2 - обозначение характерной точки публичного сервитута

36:34:0000000 – обозначение номера кадастрового квартала
36:34:100014:525 – обозначение номера земельного участка
Городской округ город Воронеж - обозначение муниципального образования

Схема расположения границ публичного сервитута

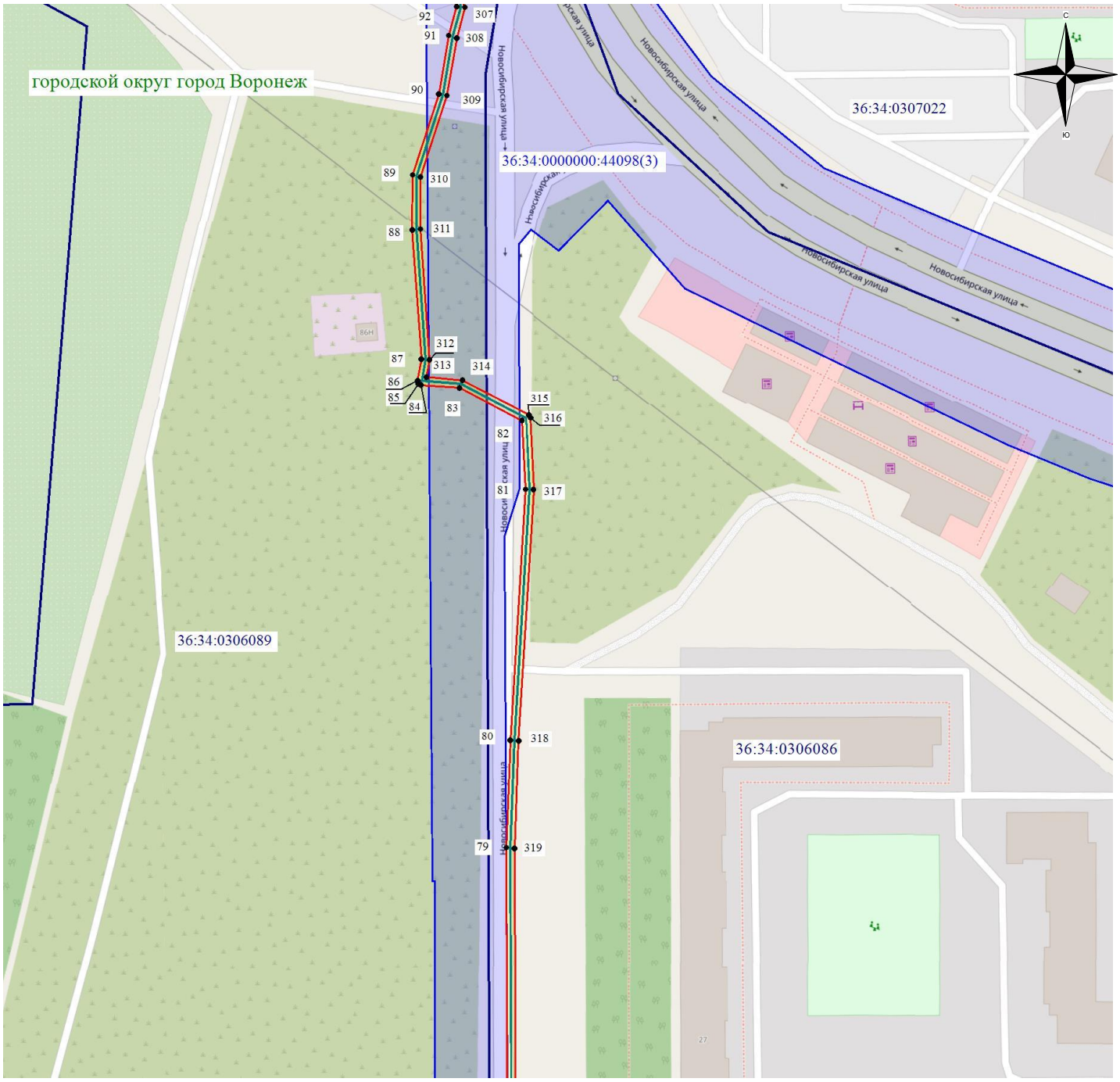

Масштаб 1: 1500

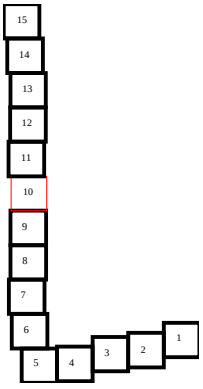

Используемые условные знаки и обозначения:

- обозначение границы кадастрового квартала по сведениям ЕГРН
- обозначение границы земельного участка по сведениям ЕГРН
- обозначение границы публичного сервитута
- обозначение объекта электросетевого хозяйства
- обозначение границы охранной зоны

● 2 - обозначение характерной точки публичного сервитута

36:34:0000000 – обозначение номера кадастрового квартала

36:34:100014:525 – обозначение номера земельного участка

Городской округ город Воронеж - обозначение муниципального образования

Схема расположения границ публичного сервитута

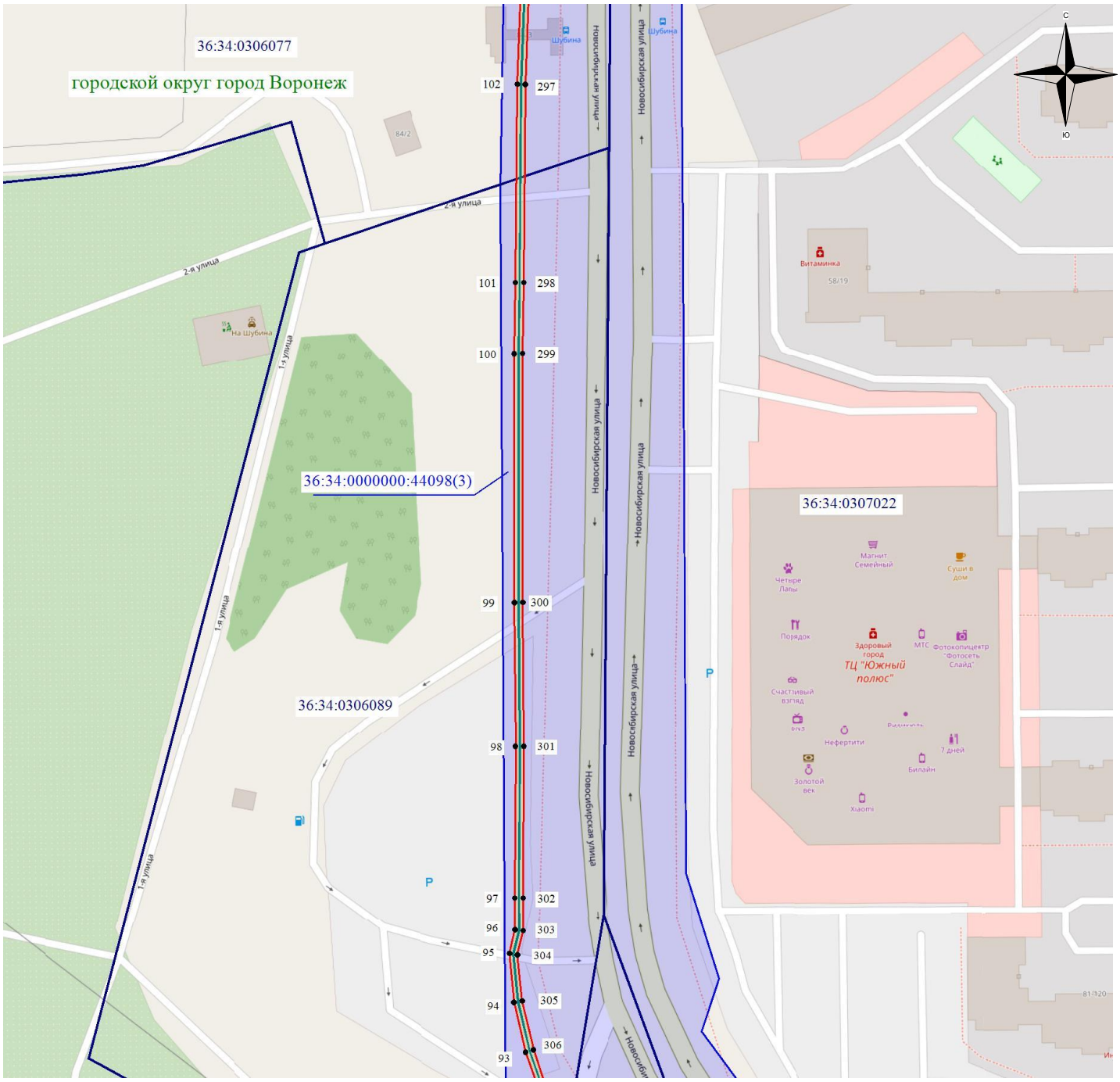

Масштаб 1: 1500

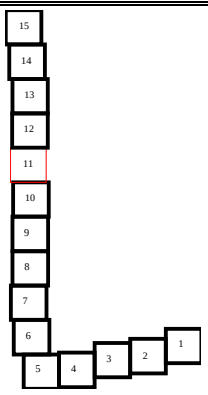

Используемые условные знаки и обозначения:

- обозначение границы кадастрового квартала по сведениям ЕГРН
- обозначение границы земельного участка по сведениям ЕГРН
- обозначение границы публичного сервитута
- обозначение объекта электросетевого хозяйства
- обозначение границы охранной зоны

● 2 - обозначение характерной точки публичного сервитута

36:34:0000000 – обозначение номера кадастрового квартала

36:34:100014:525 – обозначение номера земельного участка

Городской округ город Воронеж - обозначение муниципального образования

Схема расположения границ публичного сервитута

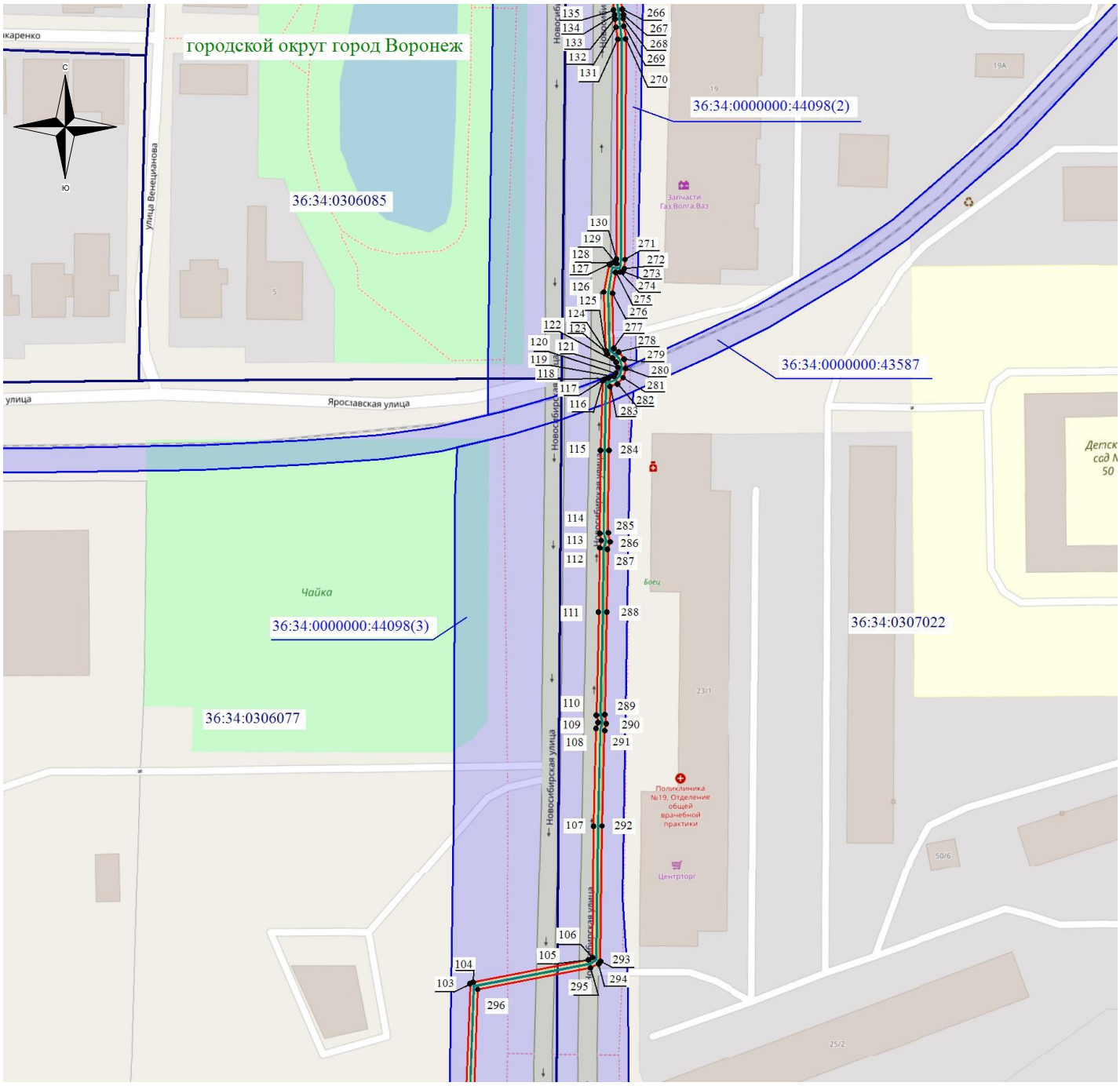

Масштаб 1: 1500

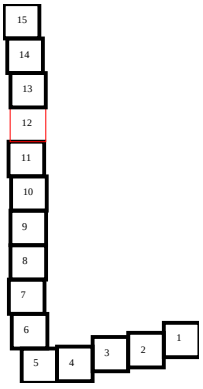

Используемые условные знаки и обозначения:

- обозначение границы кадастрового квартала по сведениям ЕГРН
- обозначение границы земельного участка по сведениям ЕГРН
- обозначение границы публичного сервитута
- обозначение объекта электросетевого хозяйства
- обозначение границы охранной зоны

● 2 - обозначение характерной точки публичного сервитута

36:34:0000000 – обозначение номера кадастрового квартала

36:34:100014:525 – обозначение номера земельного участка

Городской округ город Воронеж - обозначение муниципального образования

Схема расположения границ публичного сервитута

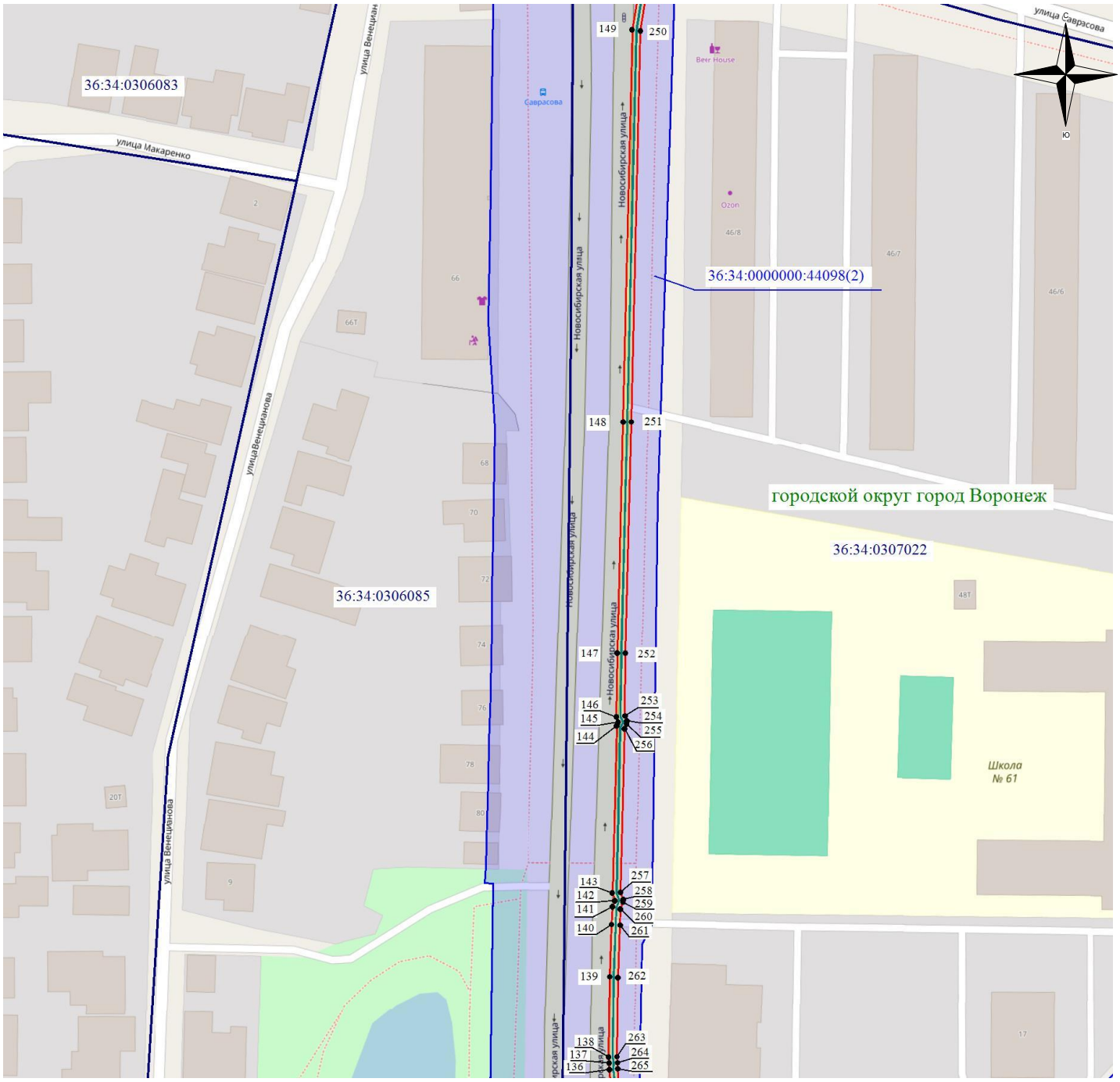

Масштаб 1: 1500

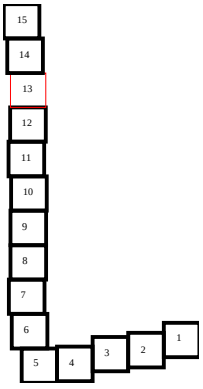

Используемые условные знаки и обозначения:

- обозначение границы кадастрового квартала по сведениям ЕГРН
- обозначение границы земельного участка по сведениям ЕГРН
- обозначение границы публичного сервитута
- обозначение объекта электросетевого хозяйства
- обозначение границы охранной зоны
- 2 - обозначение характерной точки публичного сервитута

36:34:0000000 – обозначение номера кадастрового квартала

36:34:100014:525 – обозначение номера земельного участка

Городской округ город Воронеж - обозначение муниципального образования

Схема расположения границ публичного сервитута

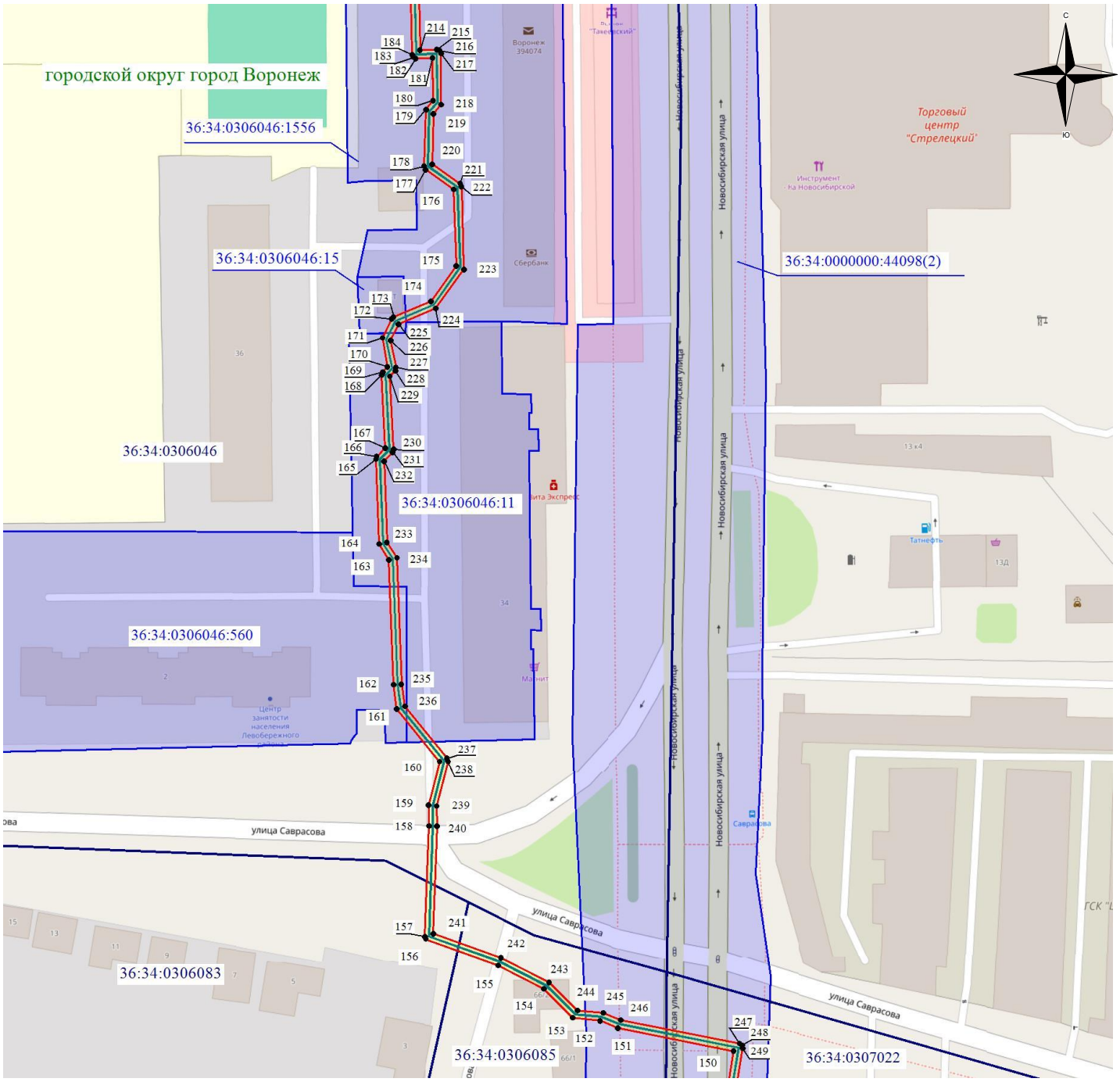

Масштаб 1: 1500

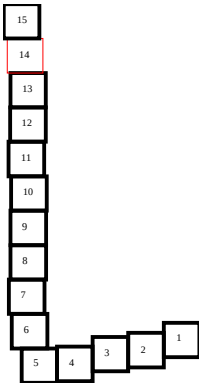

Используемые условные знаки и обозначения:

- обозначение границы кадастрового квартала по сведениям ЕГРН
- обозначение границы земельного участка по сведениям ЕГРН
- обозначение границы публичного сервитута
- обозначение объекта электросетевого хозяйства
- обозначение границы охранной зоны
- ● 2 - обозначение характерной точки публичного сервитута

36:34:0000000 – обозначение номера кадастрового квартала
36:34:100014:525 – обозначение номера земельного участка
Городской округ город Воронеж - обозначение муниципального образования

Схема расположения границ публичного сервитута

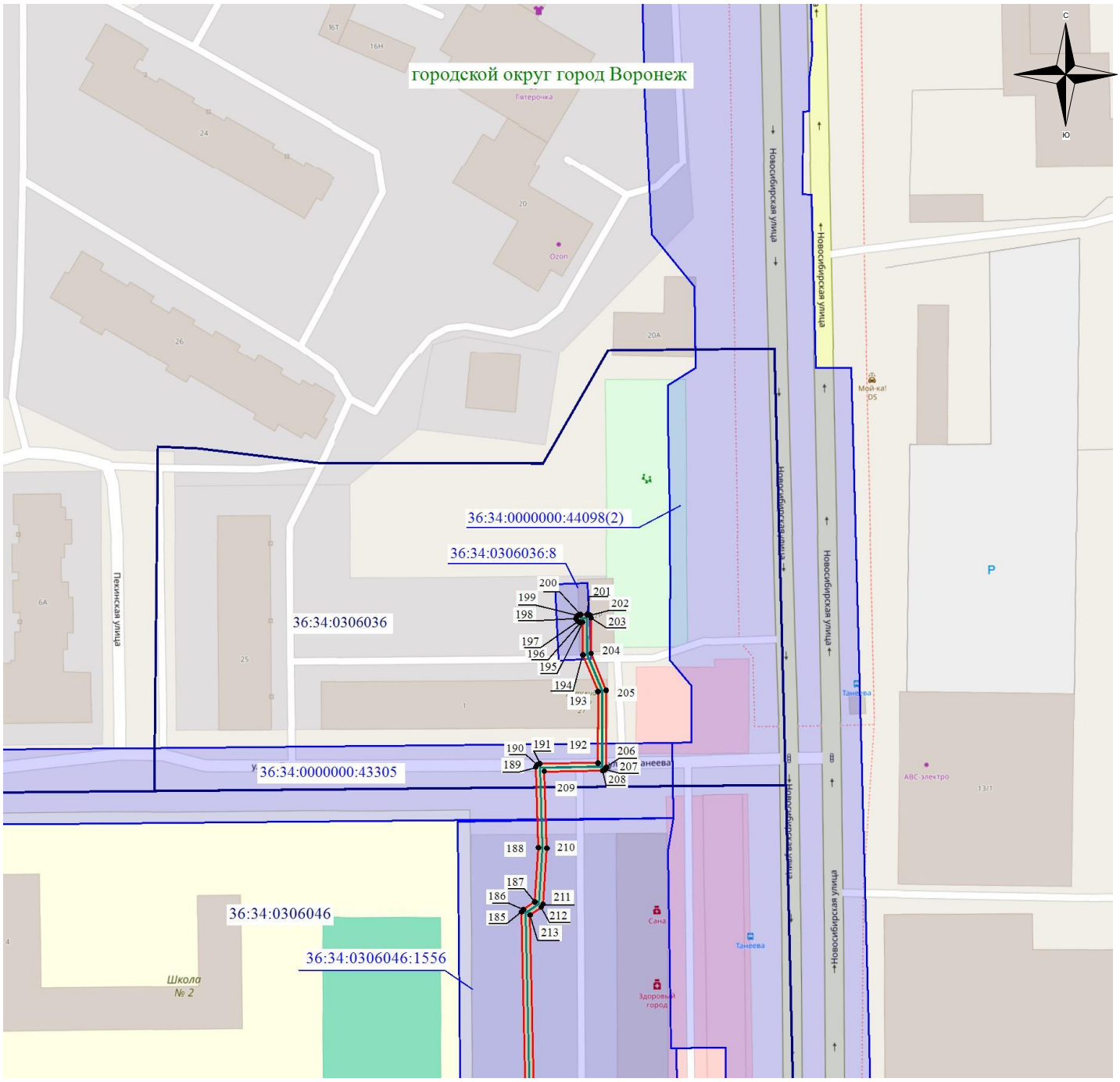

Масштаб 1: 1500

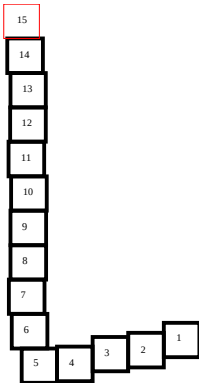

Используемые условные знаки и обозначения:

- обозначение границы кадастрового квартала по сведениям ЕГРН
- обозначение границы земельного участка по сведениям ЕГРН
- обозначение границы публичного сервитута
- обозначение объекта электросетевого хозяйства
- обозначение границы охранной зоны

● 2 - обозначение характерной точки публичного сервитута

36:34:0000000 – обозначение номера кадастрового квартала

36:34:100014:525 – обозначение номера земельного участка

Городской округ город Воронеж - обозначение муниципального образования