Извещение
о возможности установления публичного сервитута

В соответствии со ст.39.42 Земельного кодекса Российской Федерации управление имущественных и земельных отношений администрации городского округа город Воронеж информирует, что в связи с обращением АО «ВГЭС» рассматривается ходатайство об установлении публичного сервитута в целях эксплуатации объекта энергетики местного значения – инженерного сооружения Кабельная линия ТП-1655 ТП-1768.

Описание местоположения земельных участков, в отношении которых испрашивается публичный сервитут:

- части площадью 131 кв.м земельного участка с кадастровым номером 36:34:0106032:19 площадью 11750 кв.м, вид разрешенного использования – для строительства жилого дома, расположенного по адресу: г.Воронеж, ул.Урывского, 9;

- части площадью 88 кв.м земельного участка с кадастровым номером 36:34:0106032:27 площадью 9177 кв.м, вид разрешенного использования – проектирование и строительство жилого дома со встроенно-пристроенным детским садом, расположенного по адресу: г.Воронеж, ул.Урывского, 11;

- части площадью 232 кв.м земельного участка с кадастровым номером 36:34:0106032:10747 площадью 19930 кв.м, вид разрешенного использования – проектирование и строительство жилых домов различной этажности, расположенного по адресу: г.Воронеж, ул.Урывского.

Описание местоположения границ публичного сервитута: согласно прилагаемой схеме.

Заинтересованные лица могут ознакомиться с поступившим ходатайством об установлении публичного сервитута и прилагаемым к нему описанием местоположения границ публичного сервитута в управлении имущественных и земельных отношений администрации городского округа город Воронеж (далее – УИЗО АГО г.Воронеж) по адресу: г.Воронеж, ул.Пушкинская, 5, каб. 309.

График работы УИЗО АГО г.Воронеж: понедельник-четверг: с 9:00 до 18:00, пятница: с 9:00 до 16:45, перерыв с 13:00 до 13:45, телефон для справок: 228-39-42, официальный сайт: voronezh-city.gosuslugi.ru.

Правообладатели земельных участков, в отношении которых испрашивается публичный сервитут, если их права не зарегистрированы в Едином государственном реестре недвижимости, в течение пятнадцати дней со дня опубликования данного

сообщения, подают в УИЗО АГО г.Воронеж заявления об учете их прав (обременений прав) на земельные участки с приложением копий документов, подтверждающих эти права (обременения прав). В таких заявлениях указывается способ связи с правообладателями земельных участков, в том числе их почтовый адрес и (или) адрес электронной почты.

Правообладатели земельных участков, подавшие такие заявления по истечении указанного срока, несут риски невозможности обеспечения их прав в связи с отсутствием информации о таких лицах и их правах на земельные участки.

ОПИСАНИЕ МЕСТОПОЛОЖЕНИЯ ГРАНИЦ

публичного сервитута Кабельная линия ТП-1655 ТП-1768

(наименование объекта, местоположение границ которого описано)

Раздел 1

Сведения об объекте		
№ п/п	Характеристики объекта	Описание характеристик
1	2	3
1	Местоположение объекта	Воронежская область г.Воронеж, Павловский Пер., 58 - Урывского ул., 17
2	Площадь объекта +/- величина погрешности определения площади (Р +/- Дельта Р)	1276 м2 +/-7 м2
3	Иные характеристики объекта	Публичный сервитут для использования земельных участков в целях эксплуатации объекта энергетики местного значения – инженерного сооружения **Кабельная линия ТП-1655 ТП-1768** сроком действия 49 лет в интересах Акционерного общества ” ВОРОНЕЖСКАЯ ГОРЭЛЕКТРОСЕТЬ ”

Местоположение публичного сервитута: Воронежская область г.Воронеж, Павловский Пер., 58 - Урывского ул., 17			
Система координат	**МСК-36, зона 1**		
Метод определения координат	**Геодезический**		
Обозначение характерных точек границ публичного сервитута	**Координаты, м**		
	X	**Y**	**Средняя квадратическая погрешность положения характерных точек (Mt), м**
1	**2**	**3**	**4**
1	514523.34	1305910.64	0.10
2	514522.62	1305910.34	0.10
3	514522.33	1305909.62	0.10
4	514522.37	1305908.02	0.10
5	514515.55	1305908.02	0.10
6	514514.99	1305917.64	0.10
7	514514.70	1305918.28	0.10
8	514513.98	1305918.58	0.10
9	514459.85	1305917.92	0.10
10	514459.14	1305948.48	0.10
11	514457.18	1305974.97	0.10
12	514456.88	1305975.61	0.10
13	514456.16	1305975.90	0.10
14	514427.98	1305975.09	0.10
15	514426.21	1305973.74	0.10
16	514414.48	1305972.97	0.10
17	514351.20	1305969.67	0.10
18	514286.92	1305966.01	0.10
19	514267.20	1305964.91	0.10
20	514202.56	1305961.92	0.10
21	514162.51	1305959.91	0.10
22	514161.86	1305959.63	0.10
23	514161.56	1305958.91	0.10
24	514161.56	1305949.52	0.10
25	514138.84	1305949.28	0.10
26	514113.99	1305948.12	0.10
27	514113.59	1305947.45	0.10
28	514109.87	1305921.75	0.10
29	514111.62	1305863.59	0.10
30	514112.32	1305863.23	0.10
31	514135.13	1305861.58	0.10
32	514138.09	1305815.08	0.10
33	514136.94	1305814.19	0.10
34	514136.73	1305813.44	0.10
35	514136.91	1305811.98	0.10
36	514137.25	1305811.34	0.10
37	514137.99	1305811.10	0.10
38	514138.68	1305811.47	0.10
39	514138.89	1305812.22	0.10
40	514138.78	1305813.10	0.10
41	514139.72	1305813.80	0.10
42	514140.12	1305814.66	0.10
43	514136.84	1305863.16	0.10
44	514136.14	1305863.52	0.10
45	514113.37	1305865.16	0.10
46	514111.86	1305921.55	0.10
47	514115.45	1305946.34	0.10
48	514138.89	1305947.28	0.10
49	514162.57	1305947.53	0.10
50	514163.26	1305947.81	0.10
51	514163.56	1305948.53	0.10
52	514163.56	1305957.96	0.10
53	514202.66	1305959.92	0.10
54	514267.30	1305962.91	0.10
55	514287.02	1305964.01	0.10
56	514351.30	1305967.67	0.10
57	514414.62	1305970.97	0.10
58	514427.19	1305971.96	0.10

1	2	3	4
59	514428.95	1305973.30	0.10
60	514455.25	1305973.88	0.10
61	514457.14	1305948.34	0.10
62	514457.87	1305916.89	0.10
63	514458.16	1305916.21	0.10
64	514458.88	1305915.91	0.10
65	514513.04	1305916.57	0.10
66	514513.88	1305906.32	0.10
67	514514.60	1305906.02	0.10
68	514523.39	1305906.02	0.10
69	514524.10	1305906.32	0.10
70	514524.39	1305907.04	0.10
71	514524.33	1305909.66	0.10
72	514524.05	1305910.33	0.10
1	514523.34	1305910.64	0.10

Приложение № 2
к постановлению администрации
городского округа город Воронеж
от _____№ _____

Схема расположения границ публичного сервитута

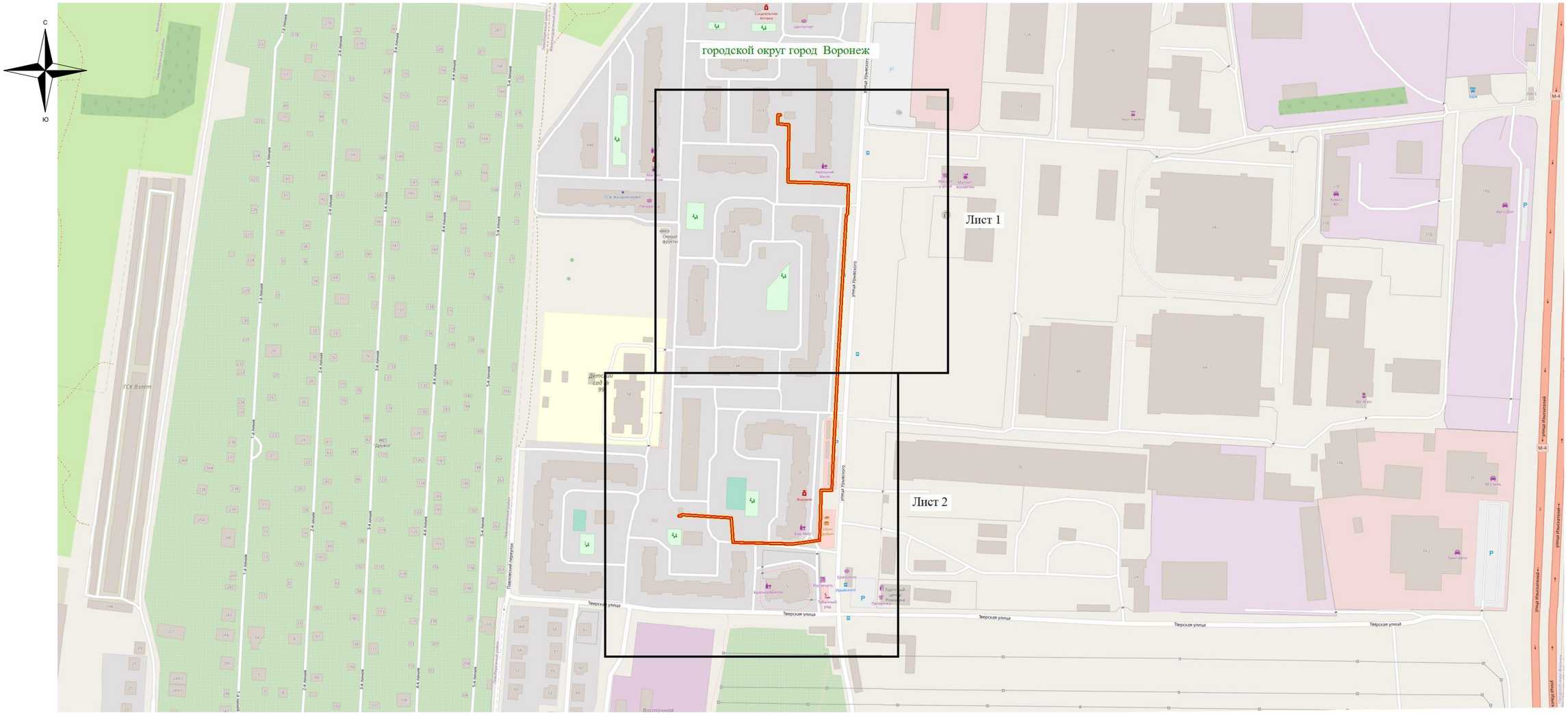

Используемые условные знаки и обозначения:

- обозначение границы публичного сервитута

Городской округ город Воронеж - наименование муниципального образования

Масштаб 1:4000

Руководитель управления
имущественных и земельных отношений

Схема расположения границ публичного сервитута

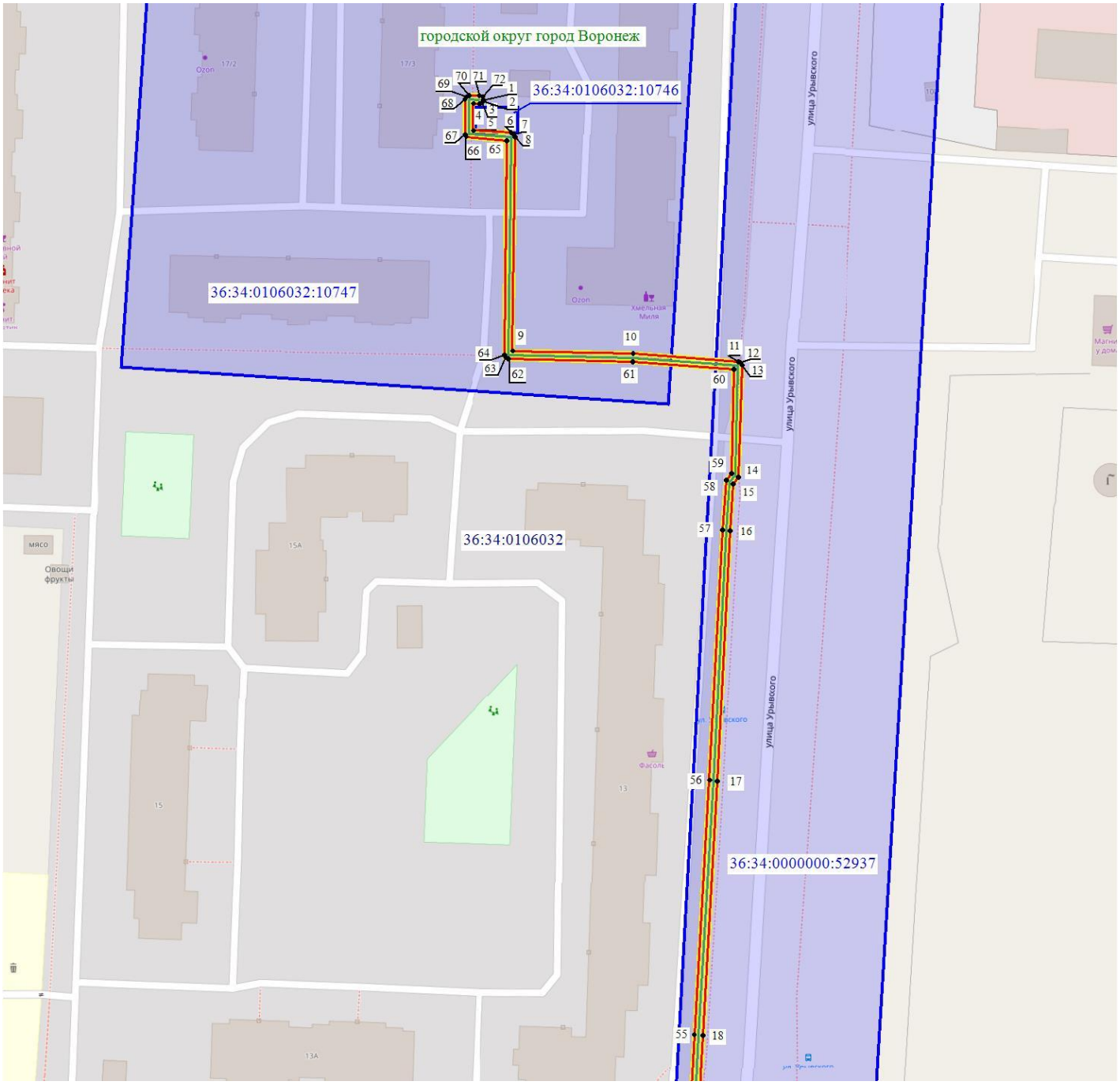

Масштаб 1: 1500

1

2

Используемые условные знаки и обозначения:

- обозначение границы кадастрового квартала по сведениям ЕГРН
- обозначение границы земельного участка по сведениям ЕГРН
- обозначение границы публичного сервитута
- обозначение объекта электросетевого хозяйства
- обозначение границы охранной зоны
- ● 2 - обозначение характерной точки публичного сервитута

36:34:0000000 – обозначение номера кадастрового квартала

36:34:100014:525 – обозначение номера земельного участка

Городской округ город Воронеж - обозначение муниципального образования

Схема расположения границ публичного сервитута

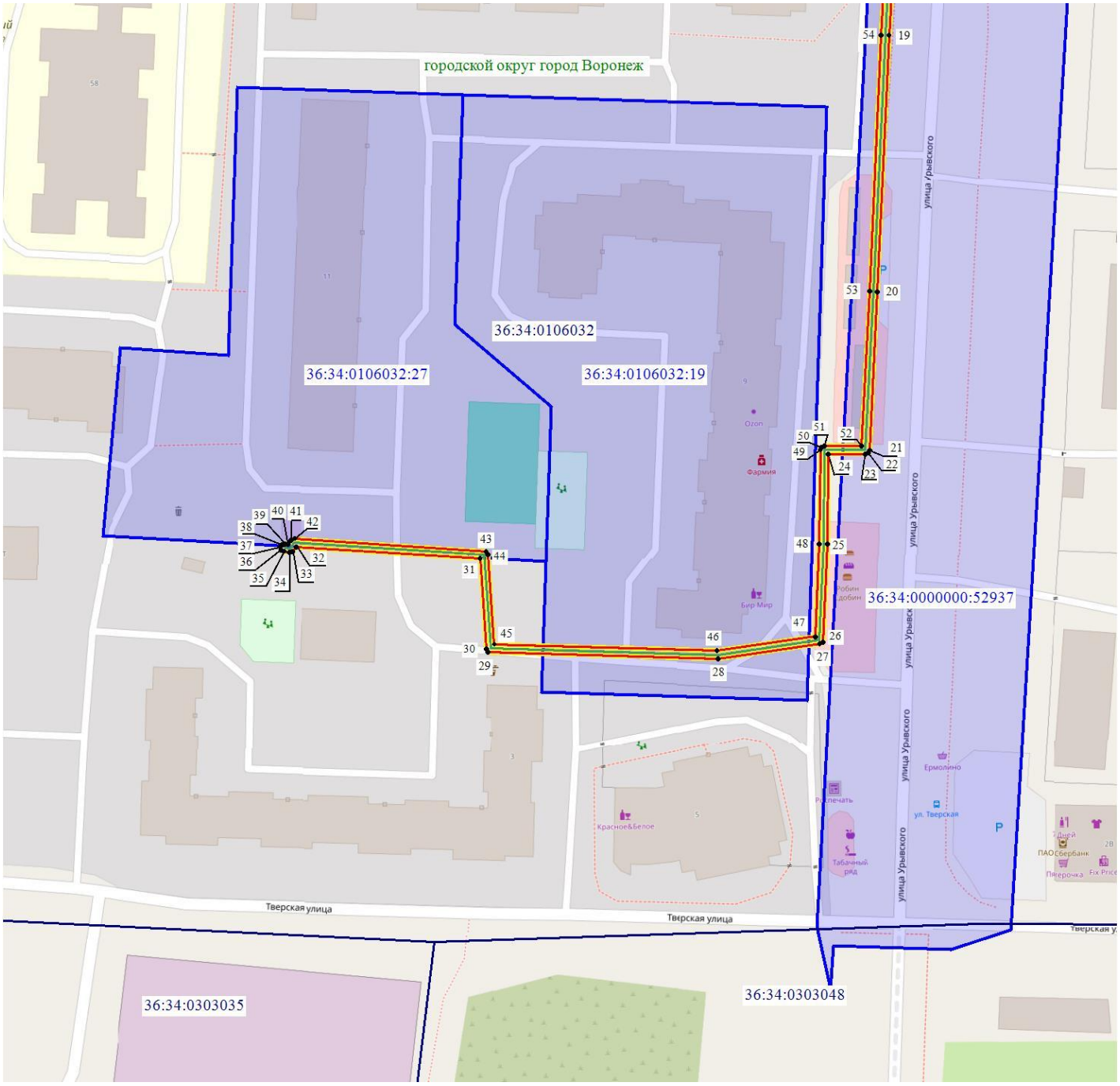

Масштаб 1: 1500

Используемые условные знаки и обозначения:

- обозначение границы кадастрового квартала по сведениям ЕГРН
- обозначение границы земельного участка по сведениям ЕГРН
- обозначение границы публичного сервитута
- обозначение объекта электросетевого хозяйства
- обозначение границы охранной зоны
- ● 2 - обозначение характерной точки публичного сервитута

36:34:0000000 – обозначение номера кадастрового квартала
36:34:100014:525 – обозначение номера земельного участка
Городской округ город Воронеж - обозначение муниципального образования