

Извещение о возможности установления публичного сервитута

В соответствии со ст.39.42 Земельного кодекса Российской Федерации управление имущественных и земельных отношений администрации городского округа город Воронеж информирует, что в связи с обращением АО «ВГЭС» рассматривается ходатайство об установлении публичного сервитута в целях эксплуатации объекта энергетики местного значения – инженерного сооружения Кабельная линия ГПП-6 РП-31.

Описание местоположения земельных участков, права на которые не зарегистрированы в Едином государственном реестре недвижимости, и в отношении которых, в том числе, испрашивается публичный сервитут:

- части площадью 23 кв.м земельного участка с кадастровым номером 36:34:0304006:1571 площадью 4265 кв.м, вид разрешенного использования – многоквартирный среднеэтажный дом, расположенного по адресу: г.Воронеж, ул.Арзамасская, 21;

- части площадью 60 кв.м земельного участка с кадастровым номером 36:34:0304006:1572 площадью 3238 кв.м, вид разрешенного использования – многоквартирный многоэтажный дом, расположенного по адресу: г.Воронеж, пр-кт Ленинский, 77.

Описание местоположения границ публичного сервитута: согласно прилагаемой схеме.

Заинтересованные лица могут ознакомиться с поступившим ходатайством об установлении публичного сервитута и прилагаемым к нему описанием местоположения границ публичного сервитута в управлении имущественных и земельных отношений администрации городского округа город Воронеж (далее – УИЗО АГО г.Воронеж) по адресу: г.Воронеж, ул.Пушкинская, 5, каб.309.

График работы УИЗО АГО г.Воронеж: понедельник-четверг: с 9:00 до 18:00, пятница: с 9:00 до 16:45, перерыв с 13:00 до 13:45, телефон для справок 228-36-59, официальный сайт: www.voronezh-city.gosuslugi.ru.

Правообладатели земельных участков, в отношении которых испрашивается публичный сервитут, если их права не зарегистрированы в Едином государственном реестре недвижимости, в течение пятнадцати дней со дня опубликования данного сообщения, подают в УИЗО АГО г.Воронеж заявления об учете их прав (обременений прав) на земельные участки с приложением копий документов, подтверждающих эти права (обременения прав). В таких заявлениях указывается способ связи с правообладателями земельных участков, в том числе их почтовый адрес и (или) адрес электронной почты.

Правообладатели земельных участков, подавшие такие заявления по истечении указанного срока, несут риски невозможности обеспечения их прав в связи с отсутствием информации о таких лицах и их правах на земельные участки.

ОПИСАНИЕ МЕСТОПОЛОЖЕНИЯ ГРАНИЦ

публичного сервитута **Кабельная линия Кабельная линия ГПП-6 РП-31**

(наименование объекта, местоположение границ которого описано)

Раздел 1

Сведения об объекте

Сведения об объекте		
№ п/п	Характеристики объекта	Описание характеристик
1	2	3
1	Местоположение объекта	Воронежская область г.Воронеж, Ленинский просп.,75р - ул. Арзамасская, 2а
2	Площадь объекта +/- величина погрешности определения площади (Р +/- Дельта Р)	1421 м2 +/-8 м2
3	Иные характеристики объекта	Публичный сервитут для использования земельных участков в целях эксплуатации объекта энергетики местного значения – инженерного сооружения Кабельная линия Кабельная линия ГПП-6 РП-31 сроком действия 49 лет в интересах Акционерного общества ” ВОРОНЕЖСКАЯ ГОРЭЛЕКТРОСЕТЬ ”

Местоположение публичного сервитута: Воронежская область г.Воронеж, Ленинский просп.,75р
- ул. Арзамасская, 2а

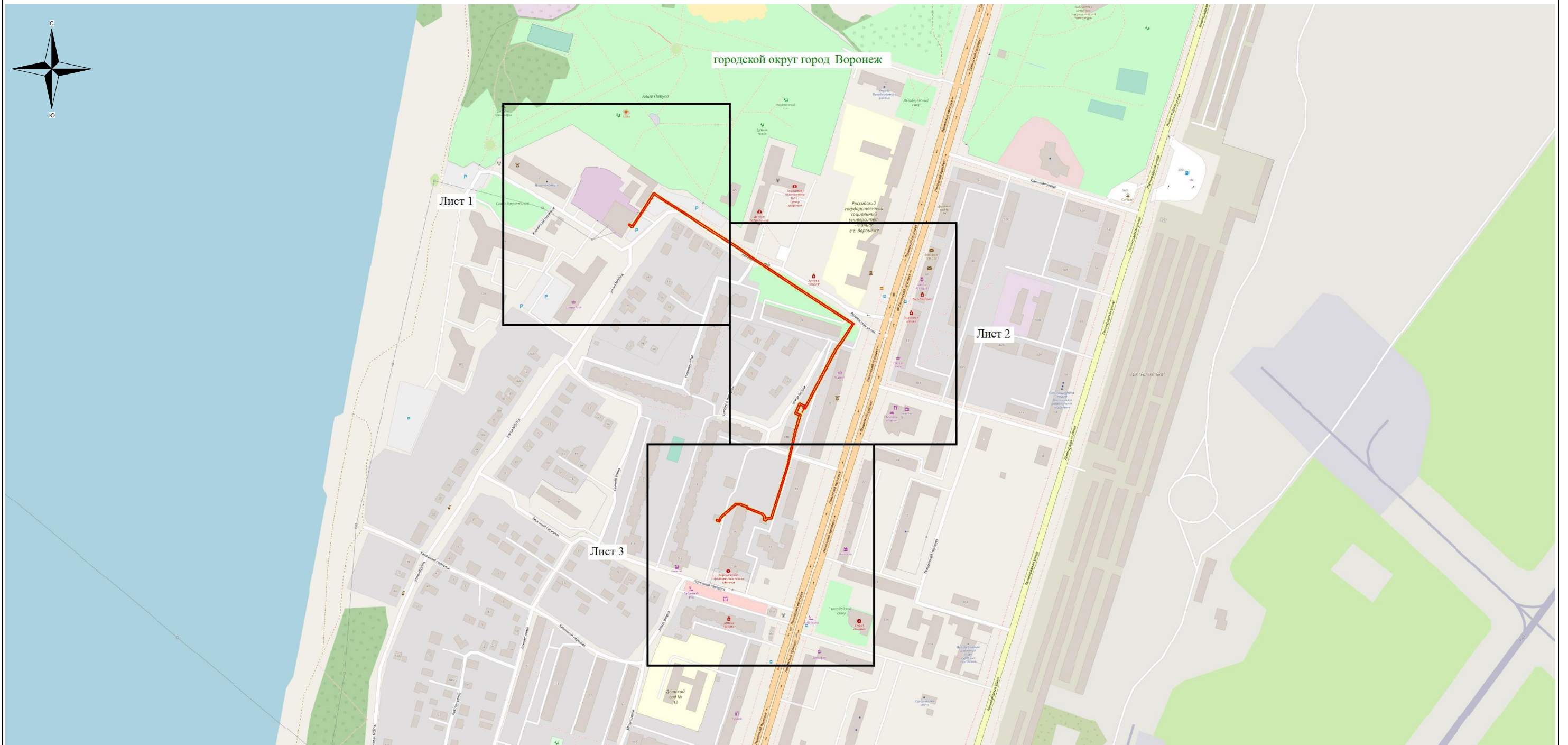
Система координат МСК-36, зона 1

Метод определения координат Геодезический



Обозначение характерных точек границ публичного сервитута	Координаты, м		
	X	Y	Средняя квадратическая погрешность положения характерных точек (Mt), м
1	2	3	4
1	512624.37	1302431.21	0.10
2	512622.62	1302433.60	0.10
3	512639.93	1302445.26	0.10
4	512663.23	1302460.31	0.10
5	512663.39	1302461.07	0.10
6	512653.96	1302475.46	0.10
7	512638.08	1302500.87	0.10
8	512625.07	1302520.27	0.10
9	512595.74	1302566.66	0.10
10	512583.63	1302583.62	0.10
11	512537.02	1302655.06	0.10
12	512502.61	1302708.97	0.10
13	512501.99	1302709.41	0.10
14	512501.22	1302709.27	0.10
15	512482.01	1302696.69	0.10
16	512469.17	1302687.61	0.10
17	512423.11	1302662.84	0.10
18	512397.09	1302649.32	0.10
19	512397.03	1302648.55	0.10
20	512397.63	1302646.80	0.10
21	512398.09	1302646.25	0.10
22	512398.87	1302646.16	0.10
23	512400.22	1302646.57	0.10
24	512401.91	1302642.63	0.10
25	512392.28	1302638.32	0.10
26	512389.96	1302643.35	0.10
27	512389.19	1302643.44	0.10
28	512368.59	1302637.39	0.10
29	512327.16	1302627.98	0.10
30	512266.03	1302608.99	0.10
31	512261.96	1302607.45	0.10
32	512261.67	1302606.72	0.10
33	512261.74	1302604.27	0.10
34	512261.07	1302601.68	0.10
35	512259.99	1302600.65	0.10
36	512259.37	1302600.18	0.10
37	512259.28	1302599.40	0.10
38	512259.87	1302597.36	0.10
39	512260.46	1302596.71	0.10
40	512261.24	1302596.73	0.10
41	512262.80	1302597.43	0.10
42	512263.97	1302597.47	0.10
43	512266.98	1302594.77	0.10
44	512274.06	1302576.41	0.10
45	512274.66	1302575.83	0.10
46	512275.97	1302575.38	0.10
47	512278.80	1302567.47	0.10
48	512278.75	1302562.75	0.10
49	512263.04	1302545.02	0.10
50	512258.02	1302542.72	0.10
51	512257.96	1302541.95	0.10
52	512258.99	1302538.84	0.10
53	512259.45	1302538.28	0.10
54	512260.22	1302538.19	0.10
55	512260.83	1302538.69	0.10
56	512260.89	1302539.46	0.10
57	512260.15	1302541.68	0.10
58	512264.37	1302543.51	0.10

1	2	3	4
59	512280.75	1302562.36	0.10
60	512280.74	1302567.98	0.10
61	512277.69	1302576.50	0.10
62	512277.08	1302577.10	0.10
63	512275.75	1302577.56	0.10
64	512268.49	1302596.12	0.10
65	512265.01	1302599.23	0.10
66	512264.31	1302599.48	0.10
67	512262.04	1302599.40	0.10
68	512262.97	1302601.03	0.10
69	512263.74	1302604.18	0.10
70	512263.69	1302606.05	0.10
71	512266.66	1302607.10	0.10
72	512327.68	1302626.05	0.10
73	512369.09	1302635.45	0.10
74	512388.90	1302641.27	0.10
75	512390.83	1302636.61	0.10
76	512391.38	1302636.06	0.10
77	512392.16	1302636.08	0.10
78	512403.62	1302641.21	0.10
79	512404.13	1302641.73	0.10
80	512404.13	1302642.51	0.10
81	512401.28	1302648.66	0.10
82	512400.50	1302648.75	0.10
83	512399.21	1302648.37	0.10
84	512424.05	1302661.08	0.10
85	512470.33	1302685.97	0.10
86	512483.14	1302695.03	0.10
87	512501.47	1302707.04	0.10
88	512535.34	1302653.96	0.10
89	512581.98	1302582.49	0.10
90	512594.08	1302565.55	0.10
91	512623.39	1302519.18	0.10
92	512636.40	1302499.78	0.10
93	512652.28	1302474.38	0.10
94	512661.02	1302461.18	0.10
95	512638.83	1302446.93	0.10
96	512620.64	1302434.68	0.10
97	512620.21	1302434.02	0.10
98	512620.39	1302433.26	0.10
99	512622.75	1302430.03	0.10
100	512623.36	1302429.64	0.10
101	512624.12	1302429.79	0.10
102	512624.55	1302430.45	0.10
1	512624.37	1302431.21	0.10

Схема расположения границ публичного сервитута



Используемые условные знаки и обозначения:

-  - обозначение границы публичного сервитута
-  - наименование муниципального образования







Масштаб 1:5000

Схема расположения границ публичного сервитута



Масштаб 1: 1500

Используемые условные знаки и обозначения:

-  - обозначение границы кадастрового квартала по сведениям ЕГРН
-  - обозначение границы земельного участка по сведениям ЕГРН
-  - обозначение границы публичного сервитута
-  - обозначение объекта электросетевого хозяйства
-  - обозначение границы охранный зоны
-  2 - обозначение характерной точки публичного сервитута
- 36:34:0000000** – обозначение номера кадастрового квартала
- 36:34:100014:525** – обозначение номера земельного участка
- Городской округ город Воронеж - обозначение муниципального образования

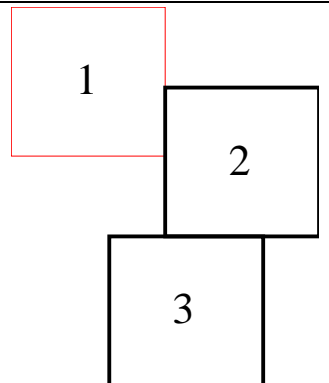
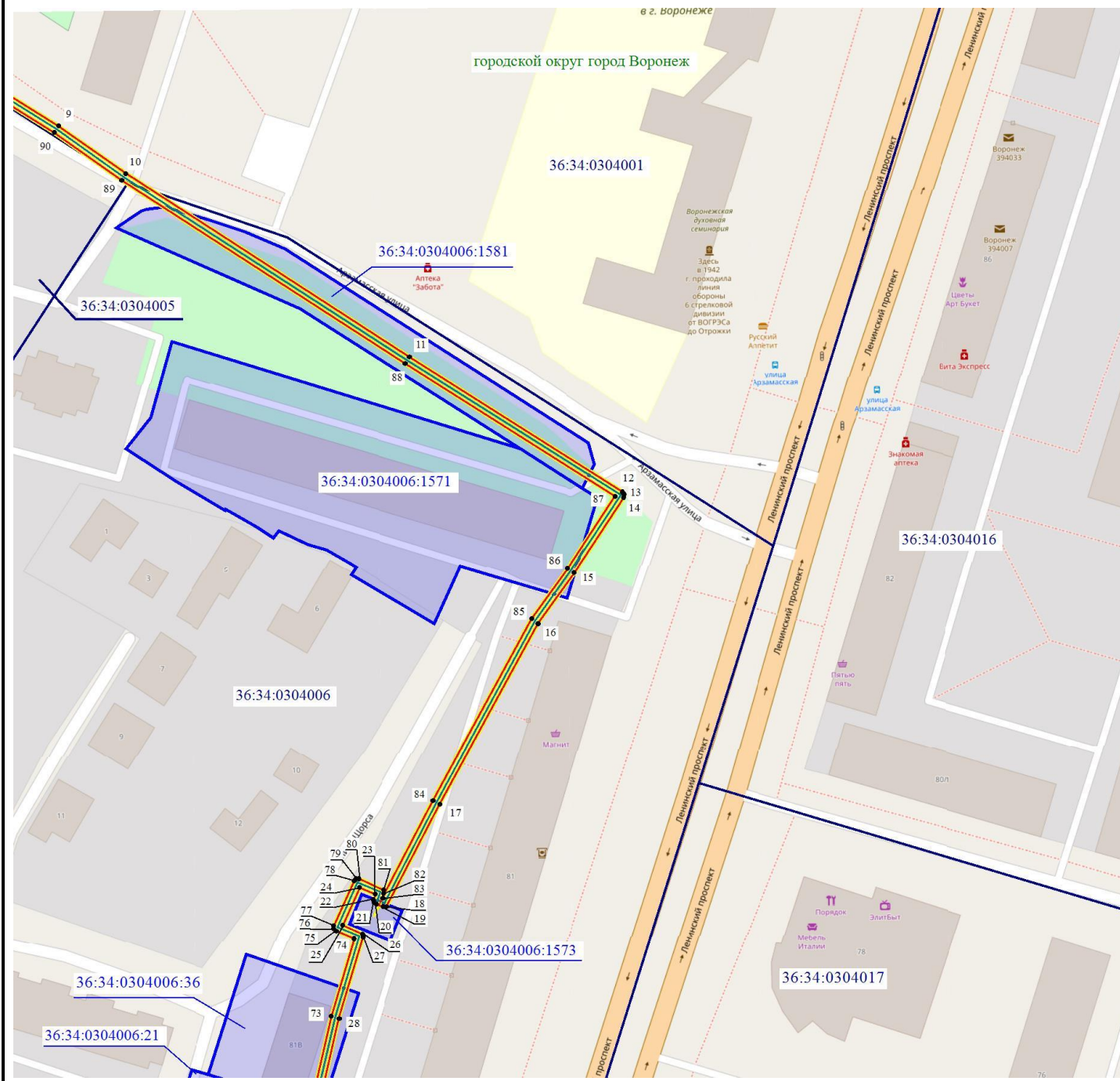
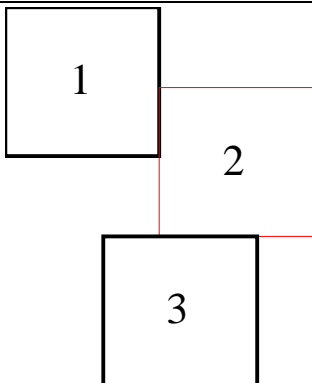


Схема расположения границ публичного сервитута



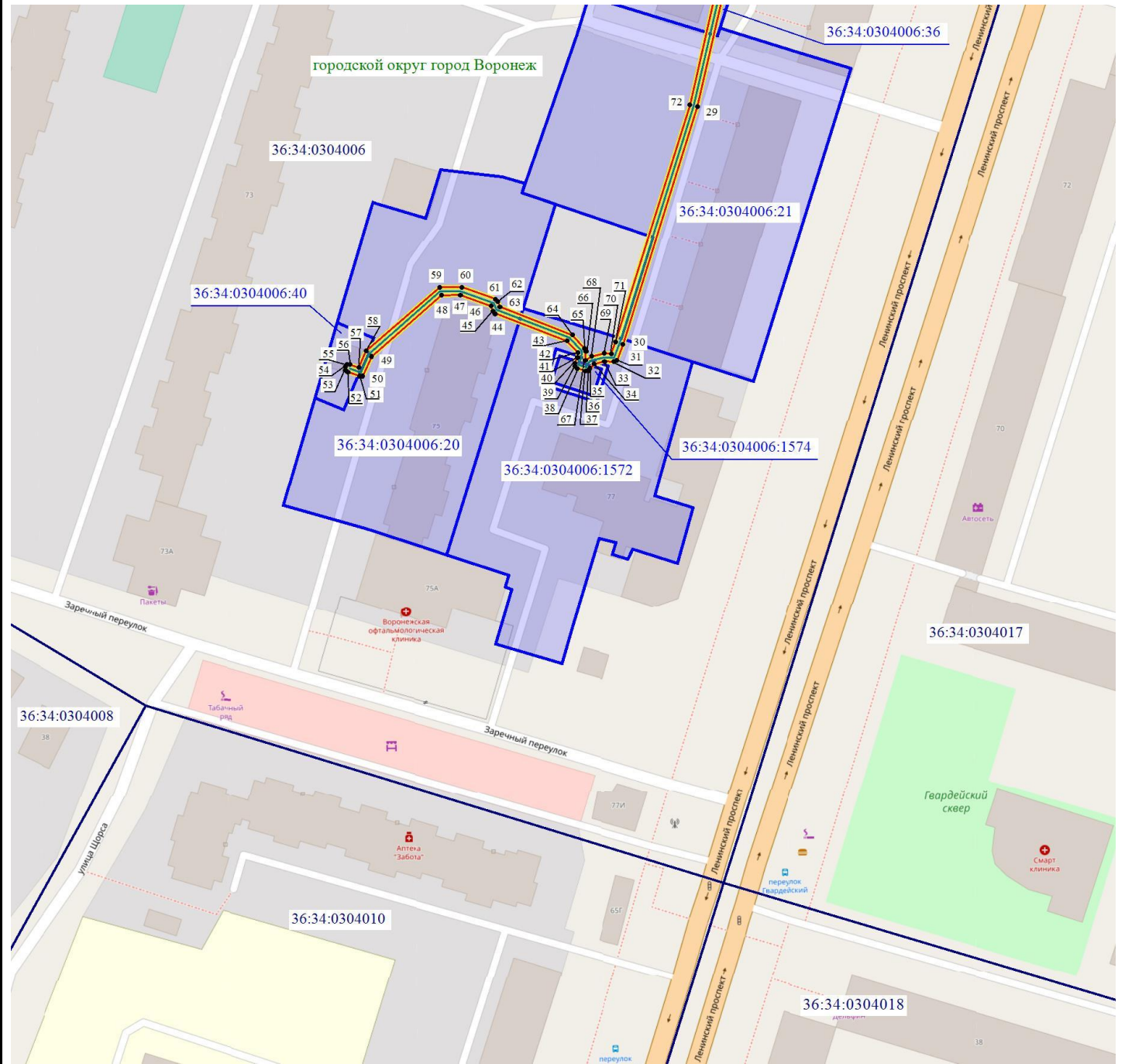
Масштаб 1: 1500



Используемые условные знаки и обозначения:

- - обозначение границы кадастрового квартала по сведениям ЕГРН
- - обозначение границы земельного участка по сведениям ЕГРН
- - обозначение границы публичного сервитута
- - обозначение объекта электросетевого хозяйства
- обозначение границы охранной зоны
- 2 - обозначение характерной точки публичного сервитута
- 36:34:0000000** — обозначение номера кадастрового квартала
- 36:34:100014:525** — обозначение номера земельного участка
- Городской округ город Воронеж - обозначение муниципального образования

Схема расположения границ публичного сервитута



Масштаб 1: 1500

Используемые условные знаки и обозначения:

- обозначение границы кадастрового квартала по сведениям ЕГРН
- обозначение границы земельного участка по сведениям ЕГРН
- обозначение границы публичного сервитута
- обозначение объекта электросетевого хозяйства
- обозначение границы охранный зоны
- 2 - обозначение характерной точки публичного сервитута
- 36:34:0000000** – обозначение номера кадастрового квартала
- 36:34:100014:525** – обозначение номера земельного участка
- Городской округ город Воронеж - обозначение муниципального образования

