АДМИНИСТРАЦИЯ ГОРОДСКОГО ОКРУГА
ГОРОД ВОРОНЕЖ

# ПОСТАНОВЛЕНИЕ

от 13 февраля 2026 г. №183
г. Воронеж

**О подготовке проектов межевания территории**

В соответствии со статьями 43, 46 Градостроительного кодекса Российской Федерации, постановлением Правительства Российской Федерации от 02.02.2024 №112 «Об утверждении Правил подготовки документации по планировке территории, подготовка которой осуществляется на основании решений уполномоченных федеральных органов исполнительной власти, исполнительных органов субъектов Российской Федерации и органов местного самоуправления, принятия решения об утверждении документации по планировке территории, внесения изменений в такую документацию, отмены такой документации или ее отдельных частей, признания отдельных частей такой документации не подлежащими применению, а также подготовки и утверждения проекта планировки территории в отношении территорий исторических поселений федерального и регионального значения», Уставом городского округа город Воронеж, принятым постановлением Воронежской городской Думы от 27.10.2004 №150-I «Об Уставе городского округа город Воронеж», Генеральным планом городского округа город Воронеж, утвержденным решением Воронежской городской Думы от 25.12.2024 №1166-V «Об утверждении Генерального плана городского округа город Воронеж», Правилами землепользования и застройки городского округа город Воронеж, утвержденными решением

Воронежской городской Думы от 20.04.2022 №466-V «Об утверждении Правил землепользования и застройки городского округа город Воронеж», администрация городского округа город Воронеж **постановляет:**

1. Утвердить прилагаемые:

- задание на подготовку проекта межевания территории жилого массива Задонье в городском округе город Воронеж;

- задание на подготовку проекта межевания территории территориальной зоны ЖИ-27 (хутор Ветряк) в городском округе город Воронеж;

- задание на подготовку проекта межевания территории, ограниченной ул.Генерала Ефремова, ул.Академика Королева, ул. Архитектора Быховского в городском округе город Воронеж;

- задание на подготовку проекта межевания территории, расположенной по ул.Островная в городском округе город Воронеж;

- задание на подготовку проекта межевания территории территориальной зоны ЖИ-78 (территория вдоль ж/д путей, набережной Максима Горького) в городском округе город Воронеж;

- задание на подготовку проекта межевания территории, ограниченной ул.Грамши, ул.Степана Солодовникова, ул. Ульяновская, ул.Чапаева, пер. Возрождения, ул. Лейтенанта Дзотова в городском округе город Воронеж;

- задание на подготовку проекта межевания территории, ограниченной ул.Циолковского, пер. Отличников, ул. Красный Октябрь, ул.Ильюшина в городском округе город Воронеж;

- задание на подготовку проекта межевания территории территориальной зоны ЖТ-43 (территория, расположенная вдоль ж/д путей, набережной Массалитинова) в городском округе город Воронеж;

- задание на подготовку проекта межевания территории, ограниченной ул.Сакко и Ванцетти, ул.Кавалерийская,

ул. Обороны революции, наб. Массалитинова, ул.Каляева, ул. Достоевского в городском округе город Воронеж;

- задание на подготовку проекта межевания территории микрорайона Первое Мая в городском округе город Воронеж;

- задание на подготовку проекта межевания территории, ограниченной ул.Марьинская, Новоусманским лесничеством в городском округе город Воронеж;

- задание на подготовку проекта межевания территории территориальной зоны ЖТ-124 (территория, расположенная вдоль ул.Мазлумова) в городском округе город Воронеж;

- задание на подготовку проекта межевания территории, ограниченной ул.Владимира Невского, пр-ктом Московский, б-ром Победы, ул.60 Армии в городском округе город Воронеж;

- задание на подготовку проекта межевания территории, ограниченной Семилукским лесничеством, пр-ктом Московский, ул. Владимира Невского, ул.Мордасовой в городском округе город Воронеж;

- задание на подготовку проекта межевания территории, ограниченной ул.Донбасская, ул.Кропоткина, пер. Мало-Московский, ул.Пограничная, ул.40 лет Октября в городском округе город Воронеж;

- задание на подготовку проекта межевания территории, ограниченной ул.Донбасская, ул.Плехановская, ул.Кольцовская, ул. Куколкина, пер. Бакунинский, ул.Бакунина, ул. 3 Интернационала, ул.Кропоткина в городском округе город Воронеж;

- задание на подготовку проекта межевания территории, ограниченной ул.Пеше-Стрелецкая, ул.Космонавтов, ул. Ворошилова, ул.Домостроителей в городском округе город Воронеж;

- задание на подготовку проекта межевания территории, ограниченной ул.Зои Космодемьянской, пр-ктом Ленинский, ул. Остужева, ул.Переверткина в городском округе город Воронеж;

- задание на подготовку проекта межевания территории, ограниченной ул.Тепличная, ул.Берег реки Дон в городском округе город Воронеж;

- задание на подготовку проекта межевания территории, ограниченной ул.Ульяновская, ул.Степана Солодовникова, пер. Виноградова, ул.Верхняя в городском округе город Воронеж;

- задание на подготовку проекта межевания территории территориальной зоны Р-61 (ул. Массалитинова, 1) в городском округе город Воронеж;

- задание на подготовку проекта межевания территории территориальной зоны ЖИ-64 (ул. Лесной поселок) в городском округе город Воронеж;

- задание на подготовку проекта межевания территории, ограниченной ул.Димитрова, пр-ктом Ленинский, ул.Брусилова, наб. Спортивная в городском округе город Воронеж;

- задание на подготовку проекта межевания территории территориальной зоны ОДМ-93 (ул. Краснознаменная) в городском округе город Воронеж;

- задание на подготовку проекта межевания территории, ограниченной ул.Беговая, ул.Новгородская, ул. 45 стрелковой дивизии в городском округе город Воронеж;

- задание на подготовку проекта межевания территории микрорайона Подклетное в городском округе город Воронеж;

- задание на подготовку проекта изменений в проект межевания территории, ограниченной ул.Южно-Моравская, ул. Генерала Перхоровича в городском округе город Воронеж, утвержденный постановлением администрации городского округа город Воронеж от 17.02.2025 №196;

- задание на подготовку проекта изменений в проект межевания территории, ограниченной ул.Рокоссовского, пр-ктом Ленинский, ул.25 Января, ул.Суворова, ул.Грибоедова в городском округе город Воронеж, утвержденный постановлением администрации городского округа город Воронеж от 26.08.2021 №845;

- задание на подготовку проекта изменений в проект межевания территории, ограниченной ул.Полины Осипенко, ул. Беляевой, ул.Циолковского, ул.Кулибина, ул.Меркулова, ул. Героев Стратосферы, ул.Ленинградская в городском округе город Воронеж, утвержденный постановлением администрации городского округа город Воронеж от 09.11.2023 №1473;

- задание на подготовку проекта изменений в проект межевания территории микрорайона вдоль ул.Октябрьская в городском округе город Воронеж, утвержденный постановлением администрации городского округа город Воронеж от 25.11.2024 №1530.

2. Управлению главного архитектора администрации городского округа город Воронеж:

2.1. Организовать подготовку в соответствии с заданиями, утвержденными в пункте 1 настоящего постановления, проектов межевания территории согласно прилагаемым схемам (приложения №1–30) к настоящему постановлению.

2.2. После подготовки проектов межевания территории, указанных в подпункте 2.1 настоящего пункта, обеспечить проведение их проверки на соответствие утвержденным заданиям и требованиям, установленным частью 10 статьи 45 Градостроительного кодекса Российской Федерации.

3. Предложить физическим и юридическим лицам со дня официального опубликования настоящего постановления до дня проведения общественных обсуждений или публичных слушаний представить в управление главного архитектора администрации

городского округа город Воронеж (г. Воронеж, ул.Кольцовская, 45) предложения о порядке, сроках подготовки и содержании проектов межевания территории, указанных в подпункте 2.1 пункта 2 настоящего постановления.

Глава городского округа
город Воронеж
С.А. Петрин

УТВЕРЖДЕНО
постановлением администрации
городского округа город Воронеж
от 13.02.2026 №183

**ЗАДАНИЕ НА ПОДГОТОВКУ ПРОЕКТА МЕЖЕВАНИЯ ТЕРРИТОРИИ ЖИЛОГО МАССИВА ЗАДОНЬЕ В ГОРОДСКОМ ОКРУГЕ ГОРОД ВОРОНЕЖ**

| № п/п | Наименование раздела | Содержание |
|---|---|---|
| 1 | Вид разрабатываемой документации по планировке территории | Проект межевания территории в виде отдельного документа |
| 2 | Инициатор подготовки документации по планировке территории | Управление главного архитектора администрации городского округа город Воронеж |
| 3 | Источник финансирования работ по подготовке документации по планировке территории | Бюджет бюджетной системы Российской Федерации |
| 4 | Вид и наименование планируемого к размещению объекта капитального строительства, его основные характеристики (назначение, местоположение, площадь объекта капитального строительства и др.) | В рамках подготовки проекта межевания территории размещение объектов капитального строительства не предусмотрено |
| 5 | Поселения, муниципальные округа, городские округа, муниципальные районы, субъекты Российской Федерации, в отношении территорий которых осуществляется подготовка документации по планировке территории | Городской округ город Воронеж |
| 6 | Состав документации по планировке территории | Проект межевания территории состоит из основной части, которая подлежит утверждению, и материалов по обоснованию этого проекта.<br>Текстовые материалы основной (утверждаемой) части проекта межевания территории должны содержать: |

| | | |
|---|---|---|
| | | 1) перечень и сведения о площади образуемых земельных участков, в том числе возможные способы их образования;<br>2) перечень и сведения о площади образуемых земельных участков, которые будут отнесены к территориям общего пользования или имуществу общего пользования, в том числе в отношении которых предполагаются резервирование и (или) изъятие для государственных или муниципальных нужд;<br>3) вид разрешенного использования образуемых земельных участков;<br>4) целевое назначение лесов, вид (виды) разрешенного использования лесного участка, количественные и качественные характеристики лесного участка, сведения о нахождении лесного участка в границах особо защитных участков лесов (в случае, если подготовка проекта межевания территории осуществляется в целях определения местоположения границ образуемых и (или) изменяемых лесных участков);<br>5) сведения о границах территории, в отношении которой предполагается к утверждению проект межевания, содержащие перечень координат характерных точек этих границ в системе координат, используемой для ведения Единого государственного реестра недвижимости. Координаты характерных точек границ территории, в отношении которой предполагается к утверждению проект межевания, определяются в соответствии с требованиями к точности определения координат характерных точек границ.<br>Графические материалы основной (утверждаемой) части проекта межевания территории должны содержать:<br>1) границы планируемых (в случае, если подготовка проекта межевания территории осуществляется в составе проекта планировки территории) и существующих элементов планировочной структуры;<br>2) красные линии, утвержденные в составе проекта планировки территории, или красные линии, утверждаемые, изменяемые проектом межевания территории;<br>3) линии отступа от красных линий в целях |

| | | |
|---|---|---|
| | | определения мест допустимого размещения зданий, строений, сооружений;<br>4) границы образуемых и (или) изменяемых земельных участков, условные номера образуемых земельных участков, в том числе в отношении которых предполагаются их резервирование и (или) изъятие для государственных или муниципальных нужд;<br>5) границы публичных сервитутов.<br>Текстовые материалы по обоснованию проекта межевания территории должны содержать обоснование выбранных проектом границ и площади предлагаемых к образованию земельных участков.<br>Графические материалы по обоснованию проекта межевания территории должны содержать:<br>1) границы существующих земельных участков;<br>2) границы зон с особыми условиями использования территорий;<br>3) местоположение существующих объектов капитального строительства;<br>4) границы особо охраняемых природных территорий;<br>5) границы территорий объектов культурного наследия;<br>6) границы лесничеств, участковых лесничеств, лесных кварталов, лесотаксационных выделов или частей лесотаксационных выделов |
| 7 | Информация о земельных участках (при наличии), включенных в границы территории, в отношении которой планируется подготовка документации по планировке территории, а также об ориентировочной площади такой территории | В границах территории, в отношении которой планируется подготовка проекта межевания территории, расположены следующие земельные участки:<br>36:34:0202009:2, 36:34:0202009:12, 36:34:0202009:7, 36:34:0202009:16, 36:34:0202009:30, 36:34:0202009:37, 36:34:0202009:38, 36:34:0202009:24, 36:34:0202009:10, 36:34:0202009:5, 36:34:0202009:27, 36:34:0202009:28, 36:34:0202009:8, 36:34:0202009:9, 36:34:0202009:14, 36:34:0202009:20, 36:34:0202009:17, 36:34:0202009:23, 36:34:0202009:31, 36:34:0202009:15, 36:34:0202009:4, 36:34:0202009:25, 36:34:0202009:42, 36:34:0202009:34, 36:34:0202009:6, 36:34:0202009:11, 36:34:0202009:21, 36:34:0202009:13, 36:34:0202009:231, 36:34:0202009:230, |

| | | |
|---|---|---|
| | | 36:34:0202008:185, 36:34:0202008:186, 36:34:0202008:39, 36:34:0202008:38, 36:34:0202008:10, 36:34:0202008:7, 36:34:0202008:4, 36:34:0202008:12, 36:34:0202008:19, 36:34:0202008:11, 36:34:0202008:15, 36:34:0202008:14, 36:34:0202008:3, 36:34:0202008:1, 36:34:0202008:18, 36:34:0202008:9, 36:34:0202008:6, 36:34:0202008:2, 36:34:0202008:27, 36:34:0202008:16, 36:34:0202013:20, 36:34:0202013:153, 36:34:0202013:12, 36:34:0202013:8, 36:34:0202013:9, 36:34:0202013:11, 36:34:0202013:5, 36:34:0202013:10, 36:34:0202013:22, 36:34:0202013:23, 36:34:0202013:19, 36:34:0202013:17, 36:34:0202013:18, 36:34:0202014:17, 36:34:0202014:11, 36:34:0202014:13, 36:34:0202014:7, 36:34:0202014:18, 36:34:0202014:31, 36:34:0202014:30, 36:34:0202014:14, 36:34:0202014:28, 36:34:0202014:15, 36:34:0202014:10, 36:34:0202014:8, 36:34:0202014:3, 36:34:0202014:2, 36:34:0202014:203, 36:34:0202014:202, 36:34:0202014:12, 36:34:0202014:4, 36:34:0202014:26, 36:34:0202014:46, 36:34:0202014:47, 36:34:0202015:43, 36:34:0202015:2, 36:34:0202015:9, 36:34:0202015:15, 36:34:0202015:8, 36:34:0202015:6, 36:34:0202015:17, 36:34:0202015:16, 36:34:0202015:12, 36:34:0202015:1, 36:34:0202015:4, 36:34:0202015:19, 36:34:0202015:3, 36:34:0202015:42, 36:34:0202015:21, 36:34:0202016:17, 36:34:0202016:15, 36:34:0202016:20, 36:34:0202016:4, 36:34:0202016:12, 36:34:0202016:2,, 36:34:0202016:18, 36:34:0202016:7, 36:34:0202016:14, 36:34:0202016:16, 36:34:0202016:3, 36:34:0202016:5, 36:34:0202016:19, 36:34:0202016:1, 36:34:0202016:52, 36:34:0202016:51, 36:34:0202017:4, 36:34:0202017:21, 36:34:0202017:6, 36:34:0202017:15, 36:34:0202017:14, 36:34:0202017:9, 36:34:0202017:1, 36:34:0202017:27, 36:34:0202017:5, 36:34:0202017:164, 36:34:0202017:163, |

| | | |
|---|---|---|
| | | 36:34:0202017:7, 36:34:0202017:11, 36:34:0202017:28, 36:34:0202017:19, 36:34:0202017:3, 36:34:0202017:2, 36:34:0202017:18, 36:34:0202017:25, 36:34:0202017:12, 36:34:0202017:17, 36:34:0202017:24, 36:34:0202018:13, 36:34:0202018:1, 36:34:0202018:6, 36:34:0202018:8, 36:34:0202018:15, 36:34:0202018:2, 36:34:0202018:10, 36:34:0202018:4, 36:34:0202018:3, 36:34:0202018:12, 36:34:0202018:7, 36:34:0202018:11, 36:34:0202018:19, 36:34:0202007:16, 36:34:0202007:10, 36:34:0202007:15, 36:34:0202007:5, 36:34:0202007:4, 36:34:0202007:12, 36:34:0202007:8, 36:34:0202007:13, 36:34:0202007:3, 36:34:0202007:7, 36:34:0202007:9, 36:34:0202007:14, 36:34:0202007:1, 36:34:0202007:2, 36:34:0202007:6, 36:34:0202006:5, 36:34:0202006:6, 36:34:0202006:7, 36:34:0202006:2, 36:34:0202006:3, 36:34:0202006:13, 36:34:0202006:12, 36:34:0202006:4, 36:34:0202006:8, 36:34:0202006:9, 36:34:0202006:11, 36:34:0202006:1, 36:34:0202005:24, 36:34:0202005:4, 36:34:0202005:22, 36:34:0202005:12, 36:34:0202005:3, 36:34:0202005:28, 36:34:0202005:218, 36:34:0202005:219, 36:34:0202005:2, 36:34:0202005:23, 36:34:0202005:11, 36:34:0202005:1, 36:34:0202005:53, 36:34:0202005:54, 36:34:0202005:40, 36:34:0202005:16, 36:34:0202005:25 36:34:0202005:36, 36:34:0202005:17, 36:34:0202005:7 36:34:0202005:10, 36:34:0202005:8, 36:34:0202005:19, 36:34:0202005:9, 36:34:0202004:3, 36:34:0202004:19, 36:34:0202004:17, 36:34:0202004:6, 36:34:0202004:12, 36:34:0202004:200, 36:34:0202004:199, 36:34:0202004:18, 36:34:0202004:4, 36:34:0202004:10, 36:34:0202004:11, 36:34:0202004:23, 36:34:0202004:20, 36:34:0202004:42, 36:34:0202004:41, 36:34:0202004:16, 36:34:0202004:8, 36:34:0202004:9, 36:34:0202004:7, 36:34:0202004:13, 36:34:0202004:5, |

| | | |
|---|---|---|
| | | 36:34:0202003:11, 36:34:0202003:2, 36:34:0202003:1, 36:34:0202003:15, 36:34:0202003:12, 36:34:0202003:9, 36:34:0202003:181, 36:34:0202003:183, 36:34:0202003:18, 36:34:0202003:3, 36:34:0202003:19, 36:34:0202003:7, 36:34:0202003:10, 36:34:0202003:6, 36:34:0202003:14, 36:34:0202003:8, 36:34:0202002:5, 36:34:0202002:11, 36:34:0202002:14, 36:34:0202002:1, 36:34:0202002:9, 36:34:0202002:12, 36:34:0202002:7, 36:34:0202002:15, 36:34:0202002:170, 36:34:0202002:6, 36:34:0202002:4, 36:34:0202002:16, 36:34:0202002:10, 36:34:0202002:2, 36:34:0202002:3, 36:34:0202001:9, 36:34:0202001:10, 36:34:0202001:6, 36:34:0202001:5, 36:34:0202001:3, 36:34:0202001:1, 36:34:0202001:2, 36:34:0202001:18, 36:34:0202001:17, 36:34:0202001:11, 36:34:0202001:16, 36:34:0202001:7, 36:34:0202001:8, 36:34:0202001:4, 36:34:0202011:3, 36:34:0202011:13, 36:34:0202011:7, 36:34:0202011:6, 36:34:0202011:9, 36:34:0202011:10, 36:34:0202011:15, 36:34:0202011:4, 36:34:0202011:1, 36:34:0202011:11, 36:34:0202011:5, 36:34:0202011:8, 36:34:0202011:12, 36:34:0202011:2, 36:34:0202011:16, 36:34:0202019:26, 36:34:0202019:169, 36:34:0202019:16, 36:34:0202019:13, 36:34:0202019:12, 36:34:0202019:17, 36:34:0202019:8, 36:34:0202019:21, 36:34:0202019:7, 36:34:0202019:22, 36:34:0202019:10, 36:34:0202019:3, 36:34:0202019:11, 36:34:0202019:1, 36:34:0202020:3, 36:34:0202020:4, 36:34:0202020:8, 36:34:0202020:7, 36:34:0202020:2, 36:34:0202020:5, 36:34:0202020:6, 36:34:0202021:3, 36:34:0202021:5, 36:34:0202021:6, 36:34:0202021:9, 36:34:0202021:13, 36:34:0202021:2, 36:34:0202021:168, 36:34:0202021:165, 36:34:0202021:1, 36:34:0202021:29, 36:34:0202021:4, 36:34:0202021:8, часть земельного участка 36:34:0000000:43857 |

| | | |
|---|---|---|
| | | Ориентировочная площадь территории, в отношении которой предлагается разработка проекта межевания территории, – 46,8 га |
| 8 | Цель разработки документации по планировке территории | 1. Определение местоположения границ образуемых и изменяемых земельных участков.<br>2. Установление, изменение, отмена красных линий для застроенных территорий, в границах которых не планируется размещение новых объектов капитального строительства, а также установление, изменение, отмена красных линий в связи с образованием и (или) изменением земельного участка, расположенного в границах территории, применительно к которой не предусматривается осуществление комплексного развития территории, при условии, что такие установление, изменение, отмена влекут за собой исключительно изменение границ территории общего пользования |
| 9 | Сроки разработки документации по планировке территории | 12 месяцев со дня опубликования решения о подготовке документации по планировке территории |
| 10 | Требования к текстовой и графической частям документации по планировке территории | 1. Текстовые материалы предоставляются:<br>- на электронном носителе в формате, совместимом с Microsoft Office Word версии 2003 или выше, а также в формате XML;<br>- на бумажном носителе в брошюрованном виде на листах формата А4.<br>2. В текстовых материалах основной (утверждаемой) части проекта межевания территории в правом верхнем углу титульного листа проставляется гриф:<br>«УТВЕРЖДЕН<br>постановлением администрации<br>городского округа город Воронеж<br>от_____№_____».<br>3. Графические материалы предоставляются в следующих форматах:<br>- в формате векторных данных (DWG, SHP) в системе координат МСК-36;<br>- в растровом формате − JPG не менее 300 dpi.<br>4. Электронная версия текстовых и графических материалов должна полностью соответствовать бумажному носителю и предоставляться на USB-FLASH-накопителе.<br>5. Для ведения ГИС ВО «ОГД ВО» предоставляется векторная модель в одном из форматов: XML, GVL, MID/MIF, TAB, SHP, |

| | | |
|---|---|---|
| | | IDF, QGS, SXF, вместе с файлами описания RSC в системе координат, используемой для ведения Единого государственного реестра недвижимости на территории городского округа город Воронеж.<br>6. Проект межевания территории после его утверждения предоставляется дополнительно в электронном виде в формате XML с обозначением границ существующих, изменяемых и (или) образуемых земельных участков, а также границ территории в системе координат, используемой для ведения Единого государственного реестра недвижимости на территории городского округа город Воронеж |
| 11 | Порядок передачи документации по планировке территории | Документация по планировке территории предоставляется в полном объеме на бумажном носителе (2 экземпляра) и на USB-FLASH-накопителе (1 экземпляр) или в форме электронного документа, подписанного электронной цифровой подписью, на USB-FLASH-накопителе (2 экземпляра) |

Руководитель управления
главного архитектора
Г.Ю. Чурсанов

УТВЕРЖДЕНО
постановлением администрации
городского округа город Воронеж
от 13.02.2026 №183

**ЗАДАНИЕ НА ПОДГОТОВКУ ПРОЕКТА МЕЖЕВАНИЯ ТЕРРИТОРИИ ТЕРРИТОРИАЛЬНОЙ ЗОНЫ ЖИ-27 (ХУТОР ВЕТРЯК) В ГОРОДСКОМ ОКРУГЕ ГОРОД ВОРОНЕЖ**

| № п/п | Наименование раздела | Содержание |
|---|---|---|
| 1 | Вид разрабатываемой документации по планировке территории | Проект межевания территории в виде отдельного документа |
| 2 | Инициатор подготовки документации по планировке территории | Управление главного архитектора администрации городского округа город Воронеж |
| 3 | Источник финансирования работ по подготовке документации по планировке территории | Бюджет бюджетной системы Российской Федерации |
| 4 | Вид и наименование планируемого к размещению объекта капитального строительства, его основные характеристики (назначение, местоположение, площадь объекта капитального строительства и др.) | В рамках подготовки проекта межевания территории размещение объектов капитального строительства не предусмотрено |
| 5 | Поселения, муниципальные округа, городские округа, муниципальные районы, субъекты Российской Федерации, в отношении территорий которых осуществляется подготовка документации по планировке территории | Городской округ город Воронеж |
| 6 | Состав документации по планировке территории | Проект межевания территории состоит из основной части, которая подлежит утверждению, и материалов по обоснованию этого проекта.<br>Текстовые материалы основной (утверждаемой) части проекта межевания территории должны содержать: |

| | | |
|---|---|---|
| | | 1) перечень и сведения о площади образуемых земельных участков, в том числе возможные способы их образования;<br>2) перечень и сведения о площади образуемых земельных участков, которые будут отнесены к территориям общего пользования или имуществу общего пользования, в том числе в отношении которых предполагаются резервирование и (или) изъятие для государственных или муниципальных нужд;<br>3) вид разрешенного использования образуемых земельных участков;<br>4) целевое назначение лесов, вид (виды) разрешенного использования лесного участка, количественные и качественные характеристики лесного участка, сведения о нахождении лесного участка в границах особо защитных участков лесов (в случае, если подготовка проекта межевания территории осуществляется в целях определения местоположения границ образуемых и (или) изменяемых лесных участков);<br>5) сведения о границах территории, в отношении которой предполагается к утверждению проект межевания, содержащие перечень координат характерных точек этих границ в системе координат, используемой для ведения Единого государственного реестра недвижимости. Координаты характерных точек границ территории, в отношении которой предполагается к утверждению проект межевания, определяются в соответствии с требованиями к точности определения координат характерных точек границ.<br>Графические материалы основной (утверждаемой) части проекта межевания территории должны содержать:<br>1) границы планируемых (в случае, если подготовка проекта межевания территории осуществляется в составе проекта планировки территории) и существующих элементов планировочной структуры;<br>2) красные линии, утвержденные в составе проекта планировки территории, или красные линии, утверждаемые, изменяемые проектом межевания территории;<br>3) линии отступа от красных линий в целях |

| | | |
|---|---|---|
| | | определения мест допустимого размещения зданий, строений, сооружений;<br>4) границы образуемых и (или) изменяемых земельных участков, условные номера образуемых земельных участков, в том числе в отношении которых предполагаются их резервирование и (или) изъятие для государственных или муниципальных нужд;<br>5) границы публичных сервитутов.<br>Текстовые материалы по обоснованию проекта межевания территории должны содержать обоснование выбранных проектом границ и площади предлагаемых к образованию земельных участков.<br>Графические материалы по обоснованию проекта межевания территории должны содержать:<br>1) границы существующих земельных участков;<br>2) границы зон с особыми условиями использования территорий;<br>3) местоположение существующих объектов капитального строительства;<br>4) границы особо охраняемых природных территорий;<br>5) границы территорий объектов культурного наследия;<br>6) границы лесничеств, участковых лесничеств, лесных кварталов, лесотаксационных выделов или частей лесотаксационных выделов |
| 7 | Информация о земельных участках (при наличии), включенных в границы территории, в отношении которой планируется подготовка документации по планировке территории, а также об ориентировочной площади такой территории | В границах территории, в отношении которой планируется подготовка проекта межевания территории, расположены следующие земельные участки:<br>36:34:0601010:177, 36:34:0601001:65, 36:34:0601001:154, 36:34:0601001:155, 36:34:0601001:385, 36:34:0601001:386, 36:34:0601001:405, 36:34:0601001:6, 36:34:0601001:67, 36:34:0601001:4, 36:34:0601001:281, 36:34:0601001:282, 36:34:0601001:53, 36:34:0601001:1, 36:34:0601001:2, 36:34:0601001:70, 36:34:0601001:277, 36:34:0601001:277, 36:34:0601001:26, 36:34:0601001:30, 36:34:0601001:42, 36:34:0601001:40, 36:34:0601001:71, 36:34:0601001:24, 36:34:0601001:41, 36:34:0601001:60, 36:34:0601001:7, 36:34:0601001:3, |

| | | |
|---|---|---|
| | | 36:34:0601001:29, 36:34:0601001:8, 36:34:0601001:64, 36:34:0601001:33, 36:34:0601001:9, 36:34:0601001:120, 36:34:0601001:38, 36:34:0601001:25, 36:34:0601001:10, 36:34:0601001:5, 36:34:0601001:21, 36:34:0601001:62, 36:34:0601001:32, 36:34:0601001:31, 36:34:0601001:37,, 36:34:0601001:16, 36:34:0601001:400, 36:34:0601001:396, 36:34:0601001:397, 36:34:0601001:398, 36:34:0601001:399, 36:34:0601001:34, 36:34:0601001:59, 36:34:0601001:22, 36:34:0601001:35, 36:34:0601001:51, 36:34:0601001:121, 36:34:0601001:43, 36:34:0601001:39, 36:34:0601001:36<br>Ориентировочная площадь территории, в отношении которой предлагается разработка проекта межевания территории, – 5,09 га |
| 8 | Цель разработки документации по планировке территории | 1. Определение местоположения границ образуемых и изменяемых земельных участков.<br>2. Установление, изменение, отмена красных линий для застроенных территорий, в границах которых не планируется размещение новых объектов капитального строительства, а также установление, изменение, отмена красных линий в связи с образованием и (или) изменением земельного участка, расположенного в границах территории, применительно к которой не предусматривается осуществление комплексного развития территории, при условии, что такие установление, изменение, отмена влекут за собой исключительно изменение границ территории общего пользования |
| 9 | Сроки разработки документации по планировке территории | 12 месяцев со дня опубликования решения о подготовке документации по планировке территории |
| 10 | Требования к текстовой и графической частям документации по планировке территории | 1. Текстовые материалы предоставляются:<br>- на электронном носителе в формате, совместимом с Microsoft Office Word версии 2003 или выше, а также в формате XML;<br>- на бумажном носителе в брошюрованном виде на листах формата А4.<br>2. В текстовых материалах основной (утверждаемой) части проекта межевания территории в правом верхнем углу титульного листа проставляется гриф: |

| | | |
|---|---|---|
| | | «УТВЕРЖДЕН<br>постановлением администрации<br>городского округа город Воронеж<br>от_____№_____».<br>3. Графические материалы предоставляются в следующих форматах:<br>- в формате векторных данных (DWG, SHP) в системе координат МСК-36;<br>- в растровом формате − JPG не менее 300 dpi.<br>4. Электронная версия текстовых и графических материалов должна полностью соответствовать бумажному носителю и предоставляться на USB-FLASH-накопителе.<br>5. Для ведения ГИС ВО «ОГД ВО» предоставляется векторная модель в одном из форматов: XML, GVL, MID/MIF, TAB, SHP, IDF, QGS, SXF, вместе с файлами описания RSC в системе координат, используемой для ведения Единого государственного реестра недвижимости на территории городского округа город Воронеж.<br>6. Проект межевания территории после его утверждения предоставляется дополнительно в электронном виде в формате XML с обозначением границ существующих, изменяемых и (или) образуемых земельных участков, а также границ территории в системе координат, используемой для ведения Единого государственного реестра недвижимости на территории городского округа город Воронеж |
| 11 | Порядок передачи документации по планировке территории | Документация по планировке территории предоставляется в полном объеме на бумажном носителе (2 экземпляра) и на USB-FLASH-накопителе (1 экземпляр) или в форме электронного документа, подписанного электронной цифровой подписью, на USB-FLASH-накопителе (2 экземпляра) |

Руководитель управления
главного архитектора
Г.Ю. Чурсанов

УТВЕРЖДЕНО
постановлением администрации
городского округа город Воронеж
от 13.02.2026 №183

**ЗАДАНИЕ НА ПОДГОТОВКУ ПРОЕКТА МЕЖЕВАНИЯ ТЕРРИТОРИИ, ОГРАНИЧЕННОЙ УЛ.ГЕНЕРАЛА ЕФРЕМОВА, УЛ. АКАДЕМИКА КОРОЛЕВА, УЛ.АРХИТЕКТОРА БЫХОВСКОГО В ГОРОДСКОМ ОКРУГЕ ГОРОД ВОРОНЕЖ**

| № п/п | Наименование раздела | Содержание |
|---|---|---|
| 1 | Вид разрабатываемой документации по планировке территории | Проект межевания территории в виде отдельного документа |
| 2 | Инициатор подготовки документации по планировке территории | Управление главного архитектора администрации городского округа город Воронеж |
| 3 | Источник финансирования работ по подготовке документации по планировке территории | Бюджет бюджетной системы Российской Федерации |
| 4 | Вид и наименование планируемого к размещению объекта капитального строительства, его основные характеристики (назначение, местоположение, площадь объекта капитального строительства и др.) | В рамках подготовки проекта межевания территории размещение объектов капитального строительства не предусмотрено |
| 5 | Поселения, муниципальные округа, городские округа, муниципальные районы, субъекты Российской Федерации, в отношении территорий которых осуществляется подготовка документации по планировке территории | Городской округ город Воронеж |
| 6 | Состав документации по планировке территории | Проект межевания территории состоит из основной части, которая подлежит утверждению, и материалов по обоснованию этого проекта.<br>Текстовые материалы основной (утверждаемой) части проекта межевания территории должны содержать: |

| | | |
|---|---|---|
| | | 1) перечень и сведения о площади образуемых земельных участков, в том числе возможные способы их образования;<br>2) перечень и сведения о площади образуемых земельных участков, которые будут отнесены к территориям общего пользования или имуществу общего пользования, в том числе в отношении которых предполагаются резервирование и (или) изъятие для государственных или муниципальных нужд;<br>3) вид разрешенного использования образуемых земельных участков;<br>4) целевое назначение лесов, вид (виды) разрешенного использования лесного участка, количественные и качественные характеристики лесного участка, сведения о нахождении лесного участка в границах особо защитных участков лесов (в случае, если подготовка проекта межевания территории осуществляется в целях определения местоположения границ образуемых и (или) изменяемых лесных участков);<br>5) сведения о границах территории, в отношении которой предполагается к утверждению проект межевания, содержащие перечень координат характерных точек этих границ в системе координат, используемой для ведения Единого государственного реестра недвижимости. Координаты характерных точек границ территории, в отношении которой предполагается к утверждению проект межевания, определяются в соответствии с требованиями к точности определения координат характерных точек границ.<br>Графические материалы основной (утверждаемой) части проекта межевания территории должны содержать:<br>1) границы планируемых (в случае, если подготовка проекта межевания территории осуществляется в составе проекта планировки территории) и существующих элементов планировочной структуры;<br>2) красные линии, утвержденные в составе проекта планировки территории, или красные линии, утверждаемые, изменяемые проектом межевания территории;<br>3) линии отступа от красных линий в целях определения мест допустимого размещения |

| | | |
|---|---|---|
| | | зданий, строений, сооружений;<br>4) границы образуемых и (или) изменяемых земельных участков, условные номера образуемых земельных участков, в том числе в отношении которых предполагаются их резервирование и (или) изъятие для государственных или муниципальных нужд;<br>5) границы публичных сервитутов.<br>Текстовые материалы по обоснованию проекта межевания территории должны содержать обоснование выбранных проектом границ и площади предлагаемых к образованию земельных участков.<br>Графические материалы по обоснованию проекта межевания территории должны содержать:<br>1) границы существующих земельных участков;<br>2) границы зон с особыми условиями использования территорий;<br>3) местоположение существующих объектов капитального строительства;<br>4) границы особо охраняемых природных территорий;<br>5) границы территорий объектов культурного наследия;<br>6) границы лесничеств, участковых лесничеств, лесных кварталов, лесотаксационных выделов или частей лесотаксационных выделов |
| 7 | Информация о земельных участках (при наличии), включенных в границы территории, в отношении которой планируется подготовка документации по планировке территории, а также об ориентировочной площади такой территории | В границах территории, в отношении которой планируется подготовка проекта межевания территории, расположены следующие земельные участки:<br>36:34:0201043:16, 36:34:0201043:6, 36:34:0201043:18, 36:34:0201043:19, 36:34:0201043:4, 36:34:0201043:64, 36:34:0201043:63, 36:34:0201043:5, 36:34:0201043:2, 36:34:0201043:12, 36:34:0201043:21, 36:34:0201043:8, 36:34:0201043:20, 36:34:0201043:14, 36:34:0201043:15, 36:34:0201043:10, 36:34:0201043:11, 36:34:0201043:1, 36:34:0201042:44, 36:34:0201042:43, 36:34:0201044:191, 36:34:0201044:190, 36:34:0201044:10, 36:34:0201044:71, 36:34:0201044:70, 36:34:0201044:5, 36:34:0201044:13, 36:34:0201044:19, 36:34:0201044:2, 36:34:0201044:18, 36:34:0201044:245, 36:34:0201044:246, 36:34:0201044:247, 36:34:0201044:9, |

| | | |
|---|---|---|
| | | 36:34:0201044:189, 36:34:0201044:27, 36:34:0201044:188, 36:34:0201044:14, 36:34:0201044:4, 36:34:0201044:3, 36:34:0201044:8, 36:34:0201044:75, 36:34:0201044:74, 36:34:0201044:39, 36:34:0201044:37, 36:34:0201044:55, 36:34:0201044:56, 36:34:0201044:40, 36:34:0201042:584, 36:34:0201042:71, 36:34:0000000:53257, 36:34:0201042:5, 36:34:0201042:42, 36:34:0201042:606, 36:34:0201042:293, 36:34:0201042:294, 36:34:0201042:295, 36:34:0201042:65, 36:34:0201042:63, 36:34:0201042:62, 36:34:0201042: 61, 36:34:0201042:60, 36:34:0201042:601, 36:34:0201042:600, 36:34:0201042:27, 36:34:0201042:59, 36:34:0201042:67, 36:34:0201042:58, 36:34:0201042:57, 36:34:0201042:602, 36:34:0201042:603, 36:34:0201042:22, 36:34:0201042:418, 36:34:0201042:417, 36:34:0201042:407, 36:34:0201042:408, 36:34:0201042:69, 36:34:0201042:20, 36:34:0201042:51, 36:34:0201042:256, 36:34:0201042:257, 36:34:0201042:39, 36:34:0201042:419, 36:34:0201042:420, 36:34:0201042:73, 36:34:0201042:28, 36:34:0201042:604, 36:34:0201042:605, 36:34:0201042:3, 36:34:0201042:2, 36:34:0201042:589, 36:34:0201042:590, 36:34:0201042:288, 36:34:0201042:287, 36:34:0201042:77, 36:34:0201042:78, 36:34:0201042:16, 36:34:0201042:234, 36:34:0201042:247, 36:34:0201042:248, 36:34:0201042:32, 36:34:0201042:76, 36:34:0201042:254, 36:34:0201042:253, 36:34:0201042:415, 36:34:0201042:416, 36:34:0201042:34, 36:34:0201042:236, 36:34:0201042:237, 36:34:0201042:35, 36:34:0201042:12, 36:34:0201042:4, 36:34:0201042:36, 36:34:0201042:37, 36:34:0201042:68, 36:34:0201042:412, 36:34:0201042:411, 36:34:0201042:8, 36:34:0201042:17, 36:34:0201042:24, 36:34:0201042:292.<br>Ориентировочная площадь территории, в отношении которой предлагается разработка проекта межевания территории, – 16 га |
| 8 | Цель разработки документации | 1. Определение местоположения границ образуемых и изменяемых земельных участков. |

| | | |
|---|---|---|
| | по планировке территории | 2. Установление, изменение, отмена красных линий для застроенных территорий, в границах которых не планируется размещение новых объектов капитального строительства, а также установление, изменение, отмена красных линий в связи с образованием и (или) изменением земельного участка, расположенного в границах территории, применительно к которой не предусматривается осуществление комплексного развития территории, при условии, что такие установление, изменение, отмена влекут за собой исключительно изменение границ территории общего пользования |
| 9 | Сроки разработки документации по планировке территории | 12 месяцев со дня опубликования решения о подготовке документации по планировке территории |
| 10 | Требования к текстовой и графической частям документации по планировке территории | 1. Текстовые материалы предоставляются:<br>- на электронном носителе в формате, совместимом с Microsoft Office Word версии 2003 или выше, а также в формате XML;<br>- на бумажном носителе в брошюрованном виде на листах формата А4.<br>2. В текстовых материалах основной (утверждаемой) части проекта межевания территории в правом верхнем углу титульного листа проставляется гриф:<br>«УТВЕРЖДЕН<br>постановлением администрации<br>городского округа город Воронеж<br>от_____№_____».<br>3. Графические материалы предоставляются в следующих форматах:<br>- в формате векторных данных (DWG, SHP) в системе координат МСК-36;<br>- в растровом формате − JPG не менее 300 dpi.<br>4. Электронная версия текстовых и графических материалов должна полностью соответствовать бумажному носителю и предоставляться на USB-FLASH-накопителе.<br>5. Для ведения ГИС ВО «ОГД ВО» предоставляется векторная модель в одном из форматов: XML, GVL, MID/MIF, TAB, SHP, IDF, QGS, SXF, вместе с файлами описания RSC в системе координат, используемой для ведения Единого государственного реестра недвижимости на территории городского округа город Воронеж.<br>6. Проект межевания территории после его |

| | | |
|---|---|---|
| | | утверждения предоставляется дополнительно в электронном виде в формате XML с обозначением границ существующих, изменяемых и (или) образуемых земельных участков, а также границ территории в системе координат, используемой для ведения Единого государственного реестра недвижимости на территории городского округа город Воронеж |
| 11 | Порядок передачи документации по планировке территории | Документация по планировке территории предоставляется в полном объеме на бумажном носителе (2 экземпляра) и на USB-FLASH-накопителе (1 экземпляр) или в форме электронного документа, подписанного электронной цифровой подписью, на USB-FLASH-накопителе (2 экземпляра) |

Руководитель управления
главного архитектора
Г.Ю. Чурсанов

УТВЕРЖДЕНО
постановлением администрации
городского округа город Воронеж
от 13.02.2026 №183

**ЗАДАНИЕ НА ПОДГОТОВКУ ПРОЕКТА МЕЖЕВАНИЯ ТЕРРИТОРИИ, РАСПОЛОЖЕННОЙ ПО УЛ.ОСТРОВНАЯ В ГОРОДСКОМ ОКРУГЕ ГОРОД ВОРОНЕЖ**

| № п/п | Наименование раздела | Содержание |
|---|---|---|
| 1 | Вид разрабатываемой документации по планировке территории | Проект межевания территории в виде отдельного документа |
| 2 | Инициатор подготовки документации по планировке территории | Управление главного архитектора администрации городского округа город Воронеж |
| 3 | Источник финансирования работ по подготовке документации по планировке территории | Бюджет бюджетной системы Российской Федерации |
| 4 | Вид и наименование планируемого к размещению объекта капитального строительства, его основные характеристики (назначение, местоположение, площадь объекта капитального строительства и др.) | В рамках подготовки проекта межевания территории размещение объектов капитального строительства не предусмотрено |
| 5 | Поселения, муниципальные округа, городские округа, муниципальные районы, субъекты Российской Федерации, в отношении территорий которых осуществляется подготовка документации по планировке территории | Городской округ город Воронеж |
| 6 | Состав документации по планировке территории | Проект межевания территории состоит из основной части, которая подлежит утверждению, и материалов по обоснованию этого проекта.<br>Текстовые материалы основной (утверждаемой) части проекта межевания территории должны содержать: |

| | | |
|---|---|---|
| | | 1) перечень и сведения о площади образуемых земельных участков, в том числе возможные способы их образования;<br>2) перечень и сведения о площади образуемых земельных участков, которые будут отнесены к территориям общего пользования или имуществу общего пользования, в том числе в отношении которых предполагаются резервирование и (или) изъятие для государственных или муниципальных нужд;<br>3) вид разрешенного использования образуемых земельных участков;<br>4) целевое назначение лесов, вид (виды) разрешенного использования лесного участка, количественные и качественные характеристики лесного участка, сведения о нахождении лесного участка в границах особо защитных участков лесов (в случае, если подготовка проекта межевания территории осуществляется в целях определения местоположения границ образуемых и (или) изменяемых лесных участков);<br>5) сведения о границах территории, в отношении которой предполагается к утверждению проект межевания, содержащие перечень координат характерных точек этих границ в системе координат, используемой для ведения Единого государственного реестра недвижимости. Координаты характерных точек границ территории, в отношении которой предполагается к утверждению проект межевания, определяются в соответствии с требованиями к точности определения координат характерных точек границ.<br>Графические материалы основной (утверждаемой) части проекта межевания территории должны содержать:<br>1) границы планируемых (в случае, если подготовка проекта межевания территории осуществляется в составе проекта планировки территории) и существующих элементов планировочной структуры;<br>2) красные линии, утвержденные в составе проекта планировки территории, или красные линии, утверждаемые, изменяемые проектом межевания территории;<br>3) линии отступа от красных линий в целях |

| | | |
|---|---|---|
| | | определения мест допустимого размещения зданий, строений, сооружений;<br>4) границы образуемых и (или) изменяемых земельных участков, условные номера образуемых земельных участков, в том числе в отношении которых предполагаются их резервирование и (или) изъятие для государственных или муниципальных нужд;<br>5) границы публичных сервитутов.<br>Текстовые материалы по обоснованию проекта межевания территории должны содержать обоснование выбранных проектом границ и площади предлагаемых к образованию земельных участков.<br>Графические материалы по обоснованию проекта межевания территории должны содержать:<br>1) границы существующих земельных участков;<br>2) границы зон с особыми условиями использования территорий;<br>3) местоположение существующих объектов капитального строительства;<br>4) границы особо охраняемых природных территорий;<br>5) границы территорий объектов культурного наследия;<br>6) границы лесничеств, участковых лесничеств, лесных кварталов, лесотаксационных выделов или частей лесотаксационных выделов |
| 7 | Информация о земельных участках (при наличии), включенных в границы территории, в отношении которой планируется подготовка документации по планировке территории, а также об ориентировочной площади такой территории | В границах территории, в отношении которой планируется подготовка проекта межевания территории, расположены следующие земельные участки:<br>36:34:0102031:1, 36:34:0102031:448, 36:34:0102031:57, 36:34:0102031:58, 36:34:0102031:56, 36:34:0102031:449, 36:34:0102031:19, 36:34:0102031:20, 36:34:0102031:65, 36:34:0102031:313, 36:34:0102031:312, 36:34:0102031:430, 36:34:0102031:431, 36:34:0102031:45, 36:34:0102031:436, 36:34:0102031:9, 36:34:0102031:7, 36:34:0102031:10, 36:34:0102031:17, 36:34:0102031:14, 36:34:0102031:18, 36:34:0102031:16, 36:34:0102031:29, 36:34:0102031:50, 36:34:0102031:49, 36:34:0102031:48, 36:34:0102031:4, 36:34:0102031:41, 36:34:0102031:42, 36:34:0102031:37, |

| | | |
|---|---|---|
| | | 36:34:0102031:38, 36:34:0102031:39, 36:34:0102031:11, 36:34:0102031:36, 36:34:0102031:8, 36:34:0102031:177, 36:34:0102031:35, 36:34:0102031:434, 36:34:0102031:32, 36:34:0102031:176, 36:34:0102031:444, 36:34:0102031:445, 36:34:0102031:446, 36:34:0102031:447, 36:34:0102031:452, 36:34:0102031:54, 36:34:0102031:15, 36:34:0102031:192, 36:34:0102031:24, 36:34:0102031:25, 36:34:0102031:13, 36:34:0102031:23, 36:34:0102031:451, 36:34:0102031:452, 36:34:0102031:197, 36:34:0102031:64, 36:34:0102031:2, 36:34:0102031:3, 36:34:0102031:429, 36:34:0102031:428, 36:34:0102031:34, 36:34:0102031:26, 36:34:0102031:27, 36:34:0102031:53, 36:34:0102031:194, 36:34:0102031:195.<br>Ориентировочная площадь территории, в отношении которой предлагается разработка проекта межевания территории, – 13,74 га |
| 8 | Цель разработки документации по планировке территории | 1. Определение местоположения границ образуемых и изменяемых земельных участков.<br>2. Установление, изменение, отмена красных линий для застроенных территорий, в границах которых не планируется размещение новых объектов капитального строительства, а также установление, изменение, отмена красных линий в связи с образованием и (или) изменением земельного участка, расположенного в границах территории, применительно к которой не предусматривается осуществление комплексного развития территории, при условии, что такие установление, изменение, отмена влекут за собой исключительно изменение границ территории общего пользования |
| 9 | Сроки разработки документации по планировке территории | 12 месяцев со дня опубликования решения о подготовке документации по планировке территории |
| 10 | Требования к текстовой и графической частям документации по планировке территории | 1. Текстовые материалы предоставляются:<br>- на электронном носителе в формате, совместимом с Microsoft Office Word версии 2003 или выше, а также в формате XML;<br>- на бумажном носителе в брошюрованном виде на листах формата А4.<br>2. В текстовых материалах основной (утверждаемой) части проекта межевания |

| | | |
|---|---|---|
| | | территории в правом верхнем углу титульного листа проставляется гриф:<br>«УТВЕРЖДЕН<br>постановлением администрации<br>городского округа город Воронеж<br>от_____№_____».<br>3. Графические материалы предоставляются в следующих форматах:<br>- в формате векторных данных (DWG, SHP) в системе координат МСК-36;<br>- в растровом формате − JPG не менее 300 dpi.<br>4. Электронная версия текстовых и графических материалов должна полностью соответствовать бумажному носителю и предоставляться на USB-FLASH-накопителе.<br>5. Для ведения ГИС ВО «ОГД ВО» предоставляется векторная модель в одном из форматов: XML, GVL, MID/MIF, TAB, SHP, IDF, QGS, SXF, вместе с файлами описания RSC в системе координат, используемой для ведения Единого государственного реестра недвижимости на территории городского округа город Воронеж.<br>6. Проект межевания территории после его утверждения предоставляется дополнительно в электронном виде в формате XML с обозначением границ существующих, изменяемых и (или) образуемых земельных участков, а также границ территории в системе координат, используемой для ведения Единого государственного реестра недвижимости на территории городского округа город Воронеж |
| 11 | Порядок передачи документации по планировке территории | Документация по планировке территории предоставляется в полном объеме на бумажном носителе (2 экземпляра) и на USB-FLASH-накопителе (1 экземпляр) или в форме электронного документа, подписанного электронной цифровой подписью, на USB-FLASH-накопителе (2 экземпляра) |

Руководитель управления
главного архитектора
Г.Ю. Чурсанов

УТВЕРЖДЕНО
постановлением администрации
городского округа город Воронеж
от 13.02.2026 №183

**ЗАДАНИЕ НА ПОДГОТОВКУ ПРОЕКТА МЕЖЕВАНИЯ ТЕРРИТОРИИ ТЕРРИТОРИАЛЬНОЙ ЗОНЫ ЖИ-78 (ТЕРРИТОРИЯ ВДОЛЬ Ж/Д ПУТЕЙ, НАБЕРЕЖНОЙ МАКСИМА ГОРЬКОГО) В ГОРОДСКОМ ОКРУГЕ ГОРОД ВОРОНЕЖ**

| № п/п | Наименование раздела | Содержание |
|---|---|---|
| 1 | Вид разрабатываемой документации по планировке территории | Проект межевания территории в виде отдельного документа |
| 2 | Инициатор подготовки документации по планировке территории | Управление главного архитектора администрации городского округа город Воронеж |
| 3 | Источник финансирования работ по подготовке документации по планировке территории | Бюджет бюджетной системы Российской Федерации |
| 4 | Вид и наименование планируемого к размещению объекта капитального строительства, его основные характеристики (назначение, местоположение, площадь объекта капитального строительства и др.) | В рамках подготовки проекта межевания территории размещение объектов капитального строительства не предусмотрено |
| 5 | Поселения, муниципальные округа, городские округа, муниципальные районы, субъекты Российской Федерации, в отношении территорий которых осуществляется подготовка документации по планировке территории | Городской округ город Воронеж |
| 6 | Состав документации по планировке территории | Проект межевания территории состоит из основной части, которая подлежит утверждению, и материалов по обоснованию этого проекта.<br>Текстовые материалы основной (утверждаемой) части проекта межевания территории должны содержать: |

| | | |
|---|---|---|
| | | 1) перечень и сведения о площади образуемых земельных участков, в том числе возможные способы их образования;<br>2) перечень и сведения о площади образуемых земельных участков, которые будут отнесены к территориям общего пользования или имуществу общего пользования, в том числе в отношении которых предполагаются резервирование и (или) изъятие для государственных или муниципальных нужд;<br>3) вид разрешенного использования образуемых земельных участков;<br>4) целевое назначение лесов, вид (виды) разрешенного использования лесного участка, количественные и качественные характеристики лесного участка, сведения о нахождении лесного участка в границах особо защитных участков лесов (в случае, если подготовка проекта межевания территории осуществляется в целях определения местоположения границ образуемых и (или) изменяемых лесных участков);<br>5) сведения о границах территории, в отношении которой предполагается к утверждению проект межевания, содержащие перечень координат характерных точек этих границ в системе координат, используемой для ведения Единого государственного реестра недвижимости. Координаты характерных точек границ территории, в отношении которой предполагается к утверждению проект межевания, определяются в соответствии с требованиями к точности определения координат характерных точек границ.<br>Графические материалы основной (утверждаемой) части проекта межевания территории должны содержать:<br>1) границы планируемых (в случае, если подготовка проекта межевания территории осуществляется в составе проекта планировки территории) и существующих элементов планировочной структуры;<br>2) красные линии, утвержденные в составе проекта планировки территории, или красные линии, утверждаемые, изменяемые проектом межевания территории;<br>3) линии отступа от красных линий в целях определения мест допустимого размещения |

| | | |
|---|---|---|
| | | зданий, строений, сооружений;<br>4) границы образуемых и (или) изменяемых земельных участков, условные номера образуемых земельных участков, в том числе в отношении которых предполагаются их резервирование и (или) изъятие для государственных или муниципальных нужд;<br>5) границы публичных сервитутов.<br>Текстовые материалы по обоснованию проекта межевания территории должны содержать обоснование выбранных проектом границ и площади предлагаемых к образованию земельных участков.<br>Графические материалы по обоснованию проекта межевания территории должны содержать:<br>1) границы существующих земельных участков;<br>2) границы зон с особыми условиями использования территорий;<br>3) местоположение существующих объектов капитального строительства;<br>4) границы особо охраняемых природных территорий;<br>5) границы территорий объектов культурного наследия;<br>6) границы лесничеств, участковых лесничеств, лесных кварталов, лесотаксационных выделов или частей лесотаксационных выделов |
| 7 | Информация о земельных участках (при наличии), включенных в границы территории, в отношении которой планируется подготовка документации по планировке территории, а также об ориентировочной площади такой территории | В границах территории, в отношении которой планируется подготовка проекта межевания территории, расположены следующие земельные участки:<br>36:34:0603001:181, 36:34:0603001:180, 36:34:0603001:184, 36:34:0603001:183, 36:34:0603001:182, 36:34:0603001:53, 36:34:0603001:52, 36:34:0603001:3, 36:34:0603001:185, 36:34:0603010:26, 36:34:0603010:9, 36:34:0603010:237, 36:34:0603010:123, 36:34:0603010:122, 36:34:0603010:5, 36:34:0603010:25, 36:34:0603010:24, 36:34:0603010:23, 36:34:0603010:22, 36:34:0603010:21, 36:34:0603010:20, 36:34:0603010:287, 36:34:0603010:19, 36:34:0603010:16, 36:34:0603010:2, 36:34:0603010:1, 36:34:0603010:7, 36:34:0603010:6, 36:34:0603010:29, 36:34:0603010:12, 36:34:0603029:25, 36:34:0603029:24, 36:34:0603029:27, 36:34:0603029:244, |

| | | |
|---|---|---|
| | | 36:34:0603029:255, 36:34:0603029:257, 36:34:0603029:256, 36:34:0603029:8, 36:34:0603029:2, 36:34:0603029:3, 36:34:0000000:54522, 36:34:0603008:7,36:34:0603008:20, 36:34:0603008:19, 36:34:0603008:18, 36:34:0603008:17, 36:34:0603008:2, 36:34:0603008:1, 36:34:0603008:15, 36:34:0603008:14, 36:34:0603008:13, 36:34:0603008:182, 36:34:0603008:183, 36:34:0603008:23, 36:34:0603008:22, 36:34:0603008:210 36:34:0603008:16, 36:34:0603008:25, 36:34:0603009:29, 36:34:0603009:28, 36:34:0603009:332, 36:34:0603009:2, 36:34:0603009:11, 36:34:0603009:7, 36:34:0603009:39, 36:34:0603009:40, 36:34:0603009:6, 36:34:0603009:37, 36:34:0603009:38, 36:34:0603009:25, 36:34:0603009:3, 36:34:0603009:23, 36:34:0603009:35, 36:34:0603009:22, 36:34:0603009:1, 36:34:0603009:34, 36:34:0603009:19, 36:34:0603009:18, 36:34:0603009:31, 36:34:0603009:10, 36:34:0603009:16, 36:34:0603009:15, 36:34:0603009:5, 36:34:0603009:30, 36:34:0603009:8, 36:34:0603009:42, 36:34:0603009:26, 36:34:0603009:9, 36:34:0603009:20, 36:34:0603009:41, 36:34:0603009:336, 36:34:0603009:338, 36:34:0603009:337, 36:34:0603029:28, 36:34:0603029:29, 36:34:0603029:11, 36:34:0603029:242, 36:34:0603029:26, 36:34:0603029:23, 36:34:0603029:19, 36:34:0603029:17, 36:34:0603029:66, 36:34:0603029:15, 36:34:0603029:16, 36:34:0603029:20, 36:34:0603029:258, 36:34:0603029:21, 36:34:0603029:252, 36:34:0603029:250, 36:34:0603029:251, 36:34:0603029:249, 36:34:0603029:248, 36:34:0603029:247, 36:34:0603029:246, 36:34:0603029:245, 36:34:0603029:5, 36:34:0603029:6, 36:34:0603029:7, 36:34:0603031:7, 36:34:0000000:53852, 36:34:0603031:2, 36:34:0603031:11, 36:34:0603031:14, 36:34:0603031:272, 36:34:0603031:271, 36:34:0603034:2, 36:34:0603031:19, 36:34:0603031:3, 36:34:0603031:275, 36:34:0603031:12, 36:34:0603031:388, |

| | | |
|---|---|---|
| | | 36:34:0603031:58, 36:34:0603031:57, 36:34:0603031:410, 36:34:0603031:411, 36:34:0603031:412, 36:34:0603031:413, 36:34:0603031:31, 36:34:0603031:277, 36:34:0603031:427, 36:34:0603031:428, 36:34:0603031:56, 36:34:0603031:26, 36:34:0603031:144, 36:34:0603031:143, 36:34:0603031:21, 36:34:0603031:393, 36:34:0603033:2149, 36:34:0603033:18, 36:34:0603033:16, 36:34:0603033:15, 36:34:0603033:19, 36:34:0603033:20, 36:34:0603033:21, 36:34:0603033:28, 36:34:0603033:3, 36:34:0603033:8, 36:34:0603033:9, 36:34:0603033:34, 36:34:0603033:35, 36:34:0603032:9, 36:34:0603032:204, 36:34:0603032:165, 36:34:0603032:205, 36:34:0603032:8, 36:34:0603032:2, 36:34:0603032:200, 36:34:0603032:201, 36:34:0603032:7, 36:34:0603032:6, 36:34:0603032:12, 36:34:0603032:1, 36:34:0603032:13, 36:34:0603032:5, 36:34:0603031:8, 36:34:0603031:36, 36:34:0603031:392, 36:34:0603031:402, 36:34:0603031:403, 36:34:0603031:37, 36:34:0603031:39, 36:34:0603031:6, 36:34:0603031:41, 36:34:0603031:40, 36:34:0603031:43, 36:34:0603031:25, 36:34:0603031:44, 36:34:0603031:45, 36:34:0603031:46, 36:34:0603031:47, 36:34:0603031:48, 36:34:0603031:5, 36:34:0603031:52, 36:34:0603031:23, 36:34:0603031:4, 36:34:0603031:9, 36:34:0603031:50, 36:34:0603031:20, 36:34:0603031:51.<br>Ориентировочная площадь территории, в отношении которой предлагается разработка проекта межевания территории, – 25,72 га |
| 8 | Цель разработки документации по планировке территории | 1. Определение местоположения границ образуемых и изменяемых земельных участков.<br>2. Установление, изменение, отмена красных линий для застроенных территорий, в границах которых не планируется размещение новых объектов капитального строительства, а также установление, изменение, отмена красных линий в связи с образованием и (или) изменением земельного участка, расположенного в границах территории, применительно к которой не предусматривается осуществление комплексного развития |

| | | |
|---|---|---|
| | | территории, при условии, что такие установление, изменение, отмена влекут за собой исключительно изменение границ территории общего пользования |
| 9 | Сроки разработки документации по планировке территории | 12 месяцев со дня опубликования решения о подготовке документации по планировке территории |
| 10 | Требования к текстовой и графической частям документации по планировке территории | 1. Текстовые материалы предоставляются:<br>- на электронном носителе в формате, совместимом с Microsoft Office Word версии 2003 или выше, а также в формате XML;<br>- на бумажном носителе в брошюрованном виде на листах формата А4.<br>2. В текстовых материалах основной (утверждаемой) части проекта межевания территории в правом верхнем углу титульного листа проставляется гриф:<br>«УТВЕРЖДЕН<br>постановлением администрации<br>городского округа город Воронеж<br>от_____№_____».<br>3. Графические материалы предоставляются в следующих форматах:<br>- в формате векторных данных (DWG, SHP) в системе координат МСК-36;<br>- в растровом формате − JPG не менее 300 dpi.<br>4. Электронная версия текстовых и графических материалов должна полностью соответствовать бумажному носителю и предоставляться на USB-FLASH-накопителе.<br>5. Для ведения ГИС ВО «ОГД ВО» предоставляется векторная модель в одном из форматов: XML, GVL, MID/MIF, TAB, SHP, IDF, QGS, SXF, вместе с файлами описания RSC в системе координат, используемой для ведения Единого государственного реестра недвижимости на территории городского округа город Воронеж.<br>6. Проект межевания территории после его утверждения предоставляется дополнительно в электронном виде в формате XML с обозначением границ существующих, изменяемых и (или) образуемых земельных участков, а также границ территории в системе координат, используемой для ведения Единого государственного реестра недвижимости на территории городского округа город Воронеж |

| | | |
|---|---|---|
| 11 | Порядок передачи документации по планировке территории | Документация по планировке территории предоставляется в полном объеме на бумажном носителе (2 экземпляра) и на USB-FLASH-накопителе (1 экземпляр) или в форме электронного документа, подписанного электронной цифровой подписью, на USB-FLASH-накопителе (2 экземпляра) |

Руководитель управления
главного архитектора
Г.Ю. Чурсанов

УТВЕРЖДЕНО
постановлением администрации
городского округа город Воронеж
от 13.02.2026 №183

**ЗАДАНИЕ НА ПОДГОТОВКУ ПРОЕКТА МЕЖЕВАНИЯ ТЕРРИТОРИИ, ОГРАНИЧЕННОЙ УЛ.ГРАМШИ, УЛ. СТЕПАНА СОЛОДОВНИКОВА, УЛ.УЛЬЯНОВСКАЯ, УЛ. ЧАПАЕВА, ПЕР. ВОЗРОЖДЕНИЯ, УЛ.ЛЕЙТЕНАНТА ДЗОТОВА В ГОРОДСКОМ ОКРУГЕ ГОРОД ВОРОНЕЖ**

| № п/п | Наименование раздела | Содержание |
|---|---|---|
| 1 | Вид разрабатываемой документации по планировке территории | Проект межевания территории в виде отдельного документа |
| 2 | Инициатор подготовки документации по планировке территории | Управление главного архитектора администрации городского округа город Воронеж |
| 3 | Источник финансирования работ по подготовке документации по планировке территории | Бюджет бюджетной системы Российской Федерации |
| 4 | Вид и наименование планируемого к размещению объекта капитального строительства, его основные характеристики (назначение, местоположение, площадь объекта капитального строительства и др.) | В рамках подготовки проекта межевания территории размещение объектов капитального строительства не предусмотрено |
| 5 | Поселения, муниципальные округа, городские округа, муниципальные районы, субъекты Российской Федерации, в отношении территорий которых осуществляется подготовка документации по планировке территории | Городской округ город Воронеж |
| 6 | Состав документации по планировке территории | Проект межевания территории состоит из основной части, которая подлежит утверждению, и материалов по обоснованию этого проекта.<br>Текстовые материалы основной (утверждаемой) части проекта межевания территории должны содержать: |

| | | |
|---|---|---|
| | | 1) перечень и сведения о площади образуемых земельных участков, в том числе возможные способы их образования;<br>2) перечень и сведения о площади образуемых земельных участков, которые будут отнесены к территориям общего пользования или имуществу общего пользования, в том числе в отношении которых предполагаются резервирование и (или) изъятие для государственных или муниципальных нужд;<br>3) вид разрешенного использования образуемых земельных участков;<br>4) целевое назначение лесов, вид (виды) разрешенного использования лесного участка, количественные и качественные характеристики лесного участка, сведения о нахождении лесного участка в границах особо защитных участков лесов (в случае, если подготовка проекта межевания территории осуществляется в целях определения местоположения границ образуемых и (или) изменяемых лесных участков);<br>5) сведения о границах территории, в отношении которой предполагается к утверждению проект межевания, содержащие перечень координат характерных точек этих границ в системе координат, используемой для ведения Единого государственного реестра недвижимости. Координаты характерных точек границ территории, в отношении которой предполагается к утверждению проект межевания, определяются в соответствии с требованиями к точности определения координат характерных точек границ.<br>Графические материалы основной (утверждаемой) части проекта межевания территории должны содержать:<br>1) границы планируемых (в случае, если подготовка проекта межевания территории осуществляется в составе проекта планировки территории) и существующих элементов планировочной структуры;<br>2) красные линии, утвержденные в составе проекта планировки территории, или красные линии, утверждаемые, изменяемые проектом межевания территории;<br>3) линии отступа от красных линий в целях определения мест допустимого размещения зданий, строений, сооружений; |

| | | |
|---|---|---|
| | | 4) границы образуемых и (или) изменяемых земельных участков, условные номера образуемых земельных участков, в том числе в отношении которых предполагаются их резервирование и (или) изъятие для государственных или муниципальных нужд;<br>5) границы публичных сервитутов.<br>Текстовые материалы по обоснованию проекта межевания территории должны содержать обоснование выбранных проектом границ и площади предлагаемых к образованию земельных участков.<br>Графические материалы по обоснованию проекта межевания территории должны содержать:<br>1) границы существующих земельных участков;<br>2) границы зон с особыми условиями использования территорий;<br>3) местоположение существующих объектов капитального строительства;<br>4) границы особо охраняемых природных территорий;<br>5) границы территорий объектов культурного наследия;<br>6) границы лесничеств, участковых лесничеств, лесных кварталов, лесотаксационных выделов или частей лесотаксационных выделов |
| 7 | Информация о земельных участках (при наличии), включенных в границы территории, в отношении которой планируется подготовка документации по планировке территории, а также об ориентировочной площади такой территории | В границах территории, в отношении которой планируется подготовка проекта межевания территории, расположены следующие земельные участки:<br>36:34:0406050:1, 36:34:0406050:15, 36:34:0406050:16, 36:34:0406050:5, 36:34:0406050:24, 36:34:0406050:238, 36:34:0406050:239, 36:34:0406050:17, 36:34:0406050:23, 36:34:0406050:7, 36:34:0406050:2, 36:34:0406050:3, 36:34:0406050:240, 36:34:0406050:241, 36:34:0406050:19, 36:34:0406050:4, 36:34:0406050:20, 36:34:0406050:244, 36:34:0406050:245, 36:34:0406049:29, 36:34:0406049:30, 36:34:0406049:4, 36:34:0406049:31, 36:34:0406049:1, 36:34:0406049:32, 36:34:0406049:25, 36:34:0406049:26, 36:34:0406049:5, 36:34:0406049:8, 36:34:0406049:108, 36:34:0406049:9, 36:34:0406049:107, 36:34:0406049:88, 36:34:0406049:33, 36:34:0406049:35, 36:34:0406049:18, 36:34:0406049:36, 36:34:0406049:37, |

| | | |
|---|---|---|
| | | 36:34:0406049:121, 36:34:0406049:120, 36:34:0406049:38, 36:34:0406049:39, 36:34:0406049:40, 36:34:0406049:23, 36:34:0406049:3, 36:34:0406049:6, 36:34:0406049:7, 36:34:0406049:16, 36:34:0406049:17, 36:34:0406048:48, 36:34:0406048:5, 36:34:0406048:122, 36:34:0406048:121, 36:34:0406048:45, 36:34:0406048:29, 36:34:0406048:31, 36:34:0406048:4, 36:34:0406048:32, 36:34:0406048:8, 36:34:0406048:20, 36:34:0406048:19, 36:34:0406048:16, 36:34:0406048:17, 36:34:0406048:54, 36:34:0406048:53, 36:34:0406048:24, 36:34:0406048:23, 36:34:0406048:22, 36:34:0406048:21, 36:34:0406048:7, 36:34:0406048:50, 36:34:0406048:33, 36:34:0406048:6, 36:34:0406048:2, 36:34:0406048:27, 36:34:0406048:52, 36:34:0406046:114, 36:34:0406046:113, 36:34:0406046:36, 36:34:0406046:27, 36:34:0406046:7, 36:34:0406046:8, 36:34:0406046:20, 36:34:0406046:38, 36:34:0406046:39, 36:34:0406046:40, 36:34:0406046:15, 36:34:0406046:45, 36:34:0406046:44, 36:34:0406046:11, 36:34:0406046:441, 36:34:0406046:442, 36:34:0406046:12, 36:34:0406046:2, 36:34:0406046:4, 36:34:0406046:35, 36:34:0406046:10, 36:34:0406046:18, 36:34:0406046:445, 36:34:0406046:440, 36:34:0406046:13, 36:34:0406046:23, 36:34:0406046:24, 36:34:0406046:111, 36:34:0406046:6, 36:34:0406046:110, 36:34:0406046:30, 36:34:0406046:5, 36:34:0406046:430, 36:34:0406046:431, 36:34:0406046:31, 36:34:0406046:125, 36:34:0406046:126, 36:34:0406046:3, 36:34:0406046:42, 36:34:0406046:1, 36:34:0406046:43, 36:34:0406048:49, 36:34:0406045:11, 36:34:0406045:300, 36:34:0406045:298, 36:34:0406045:5, 36:34:0406045:301, 36:34:0406045:302, 36:34:0406045:27, 36:34:0406045:28, 36:34:0406045:6, 36:34:0406045:38, 36:34:0406045:24, 36:34:0406045:25, 36:34:0406045:2, 36:34:0406045:115, 36:34:0406045:116, 36:34:0406045:29, 36:34:0406045:7, 36:34:0406045:19, 36:34:0406045:20, 36:34:0406045:37, 36:34:0406045:38, 36:34:0406045:36, |

| | | |
|---|---|---|
| | | 36:34:0406045:8, 36:34:0406045:3, 36:34:0406045:34, 36:34:0406045:9, 36:34:0406045:13, 36:34:0406045:1, 36:34:0406045:17, 36:34:0406045:18, 36:34:0406047:44, 36:34:0406047:45, 36:34:0406047:12, 36:34:0406047:72, 36:34:0406047:71, 36:34:0406047:51, 36:34:0406047:46, 36:34:0406047:47, 36:34:0406047:59, 36:34:0406047:60, 36:34:0406047:50, 36:34:0406047:58, 36:34:0406047:30, 36:34:0406047:29, 36:34:0406047:43, 36:34:0406047:42, 36:34:0406047:41, 36:34:0406047:56, 36:34:0406047:13, 36:34:0406047:57, 36:34:0406047:21, 36:34:0406047:40, 36:34:0406047:38, 36:34:0406047:16, 36:34:0406047:55, 36:34:0406047:15, 36:34:0406047:286, 36:34:0406047:285, 36:34:0406047:68, 36:34:0406047:1, 36:34:0406047:2, 36:34:0406047:49, 36:34:0406047:52, 36:34:0406047:54, 36:34:0406047:171, 36:34:0406047:53, 36:34:0406047:25, 36:34:0406047:28, 36:34:0406047:36, 36:34:0406047:7, 36:34:0406047:20, 36:34:0406047:66, 36:34:0406047:4, 36:34:0406047:67, 36:34:0406047:64, 36:34:0406047:35, 36:34:0406047:65, 36:34:0406047:18, 36:34:0406047:19, 36:34:0406047:62, 36:34:0406047:19, 36:34:0406047:23, 36:34:0406047:24, 36:34:0406047:407, 36:34:0406047:408, 36:34:0406047:27, 36:34:0406042:25, 36:34:0406042:28, 36:34:0406042:83, 36:34:0406042:55, 36:34:0406042:66, 36:34:0406042:67, 36:34:0406042:57, 36:34:0406042:69, 36:34:0406042:22, 36:34:0406042:72, 36:34:0406042:73, 36:34:0406042:77, 36:34:0406042:84, 36:34:0406042:622, 36:34:0406042:621, 36:34:0406042:302, 36:34:0406042:303, 36:34:0406042:17, 36:34:0406042:425, 36:34:0406042:427, 36:34:0406042:433, 36:34:0406042:309, 36:34:0406042:308, 36:34:0406042:8, 36:34:0406042:624, 36:34:0406042:86, 36:34:0406042:87, 36:34:0406042:35, 36:34:0406042:3, 36:34:0406042:430, 36:34:0406042:431, 36:34:0406042:431, 36:34:0406042:70, 36:34:0406042:59, 36:34:0406042:45, 36:34:0406042:1, 36:34:0406042:5, 36:34:0406042:615, |

| | | |
|---|---|---|
| | | 36:34:0406042:614, 36:34:0406042:616, 36:34:0406042:634, 36:34:0406042:633, 36:34:0406042:100, 36:34:0406042:99, 36:34:0406042:4, 36:34:0406042:46, 36:34:0406042:75, 36:34:0406042:61, 36:34:0406042:2, 36:34:0406042:78, 36:34:0406042:27, 36:34:0406042:39, 36:34:0406042:13, 36:34:0406042:62, 36:34:0406042:79, 36:34:0406042:20, 36:34:0406042:78, 36:34:0406042:98, 36:34:0406042:82, 36:34:0406042:11, 36:34:0406042:63, 36:34:0406042:21, 36:34:0406042:47, 36:34:0406042:81, 36:34:0406042:43, 36:34:0406042:41, 36:34:0406042:44, 36:34:0406042:54, 36:34:0406042:18, 36:34:0406041:74, 36:34:0406041:96, 36:34:0406041:63, 36:34:0406041:73, 36:34:0406041:60, 36:34:0406041:72, 36:34:0406041:27, 36:34:0406041:69, 36:34:0406041:59, 36:34:0406041:24, 36:34:0406041:71, 36:34:0406041:68, 36:34:0406041:4, 36:34:0406041:67, 36:34:0406041:2, 36:34:0406041:70, 36:34:0406041:10, 36:34:0406041:25, 36:34:0406041:334, 36:34:0406041:445, 36:34:0406041:64, 36:34:0406041:95, 36:34:0406041:82, 36:34:0406041:12, 36:34:0406041:56, 36:34:0406041:81, 36:34:0406041:43, 36:34:0406041:48, 36:34:0406041:47, 36:34:0406041:55, 36:34:0406041:54, 36:34:0406041:53, 36:34:0406041:32, 36:34:0406041:332, 36:34:0406041:333, 36:34:0406041:80, 36:34:0406041:28, 36:34:0406041:35, 36:34:0406041:23, 36:34:0406041:21, 36:34:0406041:91, 36:34:0406041:18, 36:34:0406041:45, 36:34:0406041:26, 36:34:0406041:447, 36:34:0406041:659, 36:34:0406041:656, 36:34:0406041:658, 36:34:0406041:653, 36:34:0406041:448, 36:34:0406041:5, 36:34:0406041:6, 36:34:0406041:449, 36:34:0406041:1, 36:34:0406041:51, 36:34:0406041:62, 36:34:0406041:22, 36:34:0406041:14, 36:34:0406041:61, 36:34:0406041:89, 36:34:0406041:17, 36:34:0406041:44, 36:34:0406041:83, 36:34:0406041:446, 36:34:0406041:29, 36:34:0406041:3, 36:34:0406041:15, 36:34:0406041:41, 36:34:0406041:40, 36:34:0406041:85, 36:34:0406041:8, |

| | | |
|---|---|---|
| | | 36:34:0406041:9, 36:34:0406041:13,<br>36:34:0406041:87, 36:34:0406041:93,<br>36:34:0406041:92, 36:34:0406041:84,<br>36:34:0406041:77, 36:34:0406040:5,<br>36:34:0406040:7, 36:34:0406040:38,<br>36:34:0406040:4, 36:34:0406040:1,<br>36:34:0406040:16, 36:34:0406040:17,<br>36:34:0406040:3, 36:34:0406040:31,<br>36:34:0406040:21, 36:34:0406040:23,<br>36:34:0406040:24, 36:34:0406040:27,<br>36:34:0406040:22, 36:34:0406040:35,<br>36:34:0406040:37, 36:34:0406040:82,<br>36:34:0406040:83, 36:34:0406040:2,<br>36:34:0406040:30, 36:34:0406040:29,<br>36:34:0406040:9, 36:34:0406040:13,<br>36:34:0406040:14, 36:34:0406040:6,<br>36:34:0406040:32, 36:34:0406040:11,<br>36:34:0406039:23, 36:34:0406039:22,<br>36:34:0406039:18, 36:34:0406039:24,<br>36:34:0406039:25, 36:34:0406039:8,<br>36:34:0406039:3, 36:34:0406039:17,<br>36:34:0406039:12, 36:34:0406039:2,<br>36:34:0406039:28, 36:34:0406039:14,<br>36:34:0406039:11, 36:34:0406039:10,<br>36:34:0406039:9, 36:34:0406039:229,<br>36:34:0406039:230, 36:34:0406039:4,<br>36:34:0406039:6, 36:34:0406039:5,<br>36:34:0406039:7, 36:34:0406039:21,<br>36:34:0406039:224, 36:34:0406039:226,<br>36:34:0406039:29, 36:34:0406038:41,<br>36:34:0406038:514, 36:34:0406038:56,<br>36:34:0406038:25, 36:34:0406038:19,<br>36:34:0406038:57, 36:34:0406038:66,<br>36:34:0406038:58, 36:34:0406038:59,<br>36:34:0406038:2, 36:34:0406038:22,<br>36:34:0406038:62, 36:34:0406038:63,<br>36:34:0406038:64, 36:34:0406038:52,<br>36:34:0406038:53, 36:34:0406038:35,<br>36:34:0406038:31, 36:34:0406038:34,<br>36:34:0406038:23, 36:34:0406038:33,<br>36:34:0406038:40, 36:34:0406038:60,<br>36:34:0406038:38, 36:34:0406038:7,<br>36:34:0406038:36, 36:34:0406038:677,<br>36:34:0406038:49, 36:34:0406038:50,<br>36:34:0406038:67, 36:34:0406038:48,<br>36:34:0406038:47, 36:34:0406038:46,<br>36:34:0406038:21, 36:34:0406038:5,<br>36:34:0406038:32, 36:34:0406038:45,<br>36:34:0406038:17, 36:34:0406038:20,<br>36:34:0406038:44, 36:34:0406038:8,<br>36:34:0406038:9, 36:34:0406038:42, |

| | | |
|---|---|---|
| | | 36:34:0406038:54, 36:34:0406038:30, 36:34:0406038:1129, 36:34:0406038:1128, 36:34:0406038:24.<br>Ориентировочная площадь территории, в отношении которой предлагается разработка проекта межевания территории, – 45,7 га. |
| 8 | Цель разработки документации по планировке территории | 1. Определение местоположения границ образуемых и изменяемых земельных участков.<br>2. Установление, изменение, отмена красных линий для застроенных территорий, в границах которых не планируется размещение новых объектов капитального строительства, а также установление, изменение, отмена красных линий в связи с образованием и (или) изменением земельного участка, расположенного в границах территории, применительно к которой не предусматривается осуществление комплексного развития территории, при условии, что такие установление, изменение, отмена влекут за собой исключительно изменение границ территории общего пользования |
| 9 | Сроки разработки документации по планировке территории | 12 месяцев со дня опубликования решения о подготовке документации по планировке территории |
| 10 | Требования к текстовой и графической частям документации по планировке территории | 1. Текстовые материалы предоставляются:<br>- на электронном носителе в формате, совместимом с Microsoft Office Word версии 2003 или выше, а также в формате XML;<br>- на бумажном носителе в брошюрованном виде на листах формата А4.<br>2. В текстовых материалах основной (утверждаемой) части проекта межевания территории в правом верхнем углу титульного листа проставляется гриф:<br>«УТВЕРЖДЕН<br>постановлением администрации<br>городского округа город Воронеж<br>от_____№_____».<br>3. Графические материалы предоставляются в следующих форматах:<br>- в формате векторных данных (DWG, SHP) в системе координат МСК-36;<br>- в растровом формате − JPG не менее 300 dpi.<br>4. Электронная версия текстовых и графических материалов должна полностью соответствовать бумажному носителю и предоставляться на USB-FLASH-накопителе.<br>5. Для ведения ГИС ВО «ОГД ВО» предоставляется векторная модель в одном из |

| | | |
|---|---|---|
| | | форматов: XML, GVL, MID/MIF, TAB, SHP, IDF, QGS, SXF, вместе с файлами описания RSC в системе координат, используемой для ведения Единого государственного реестра недвижимости на территории городского округа город Воронеж.<br>6. Проект межевания территории после его утверждения предоставляется дополнительно в электронном виде в формате XML с обозначением границ существующих, изменяемых и (или) образуемых земельных участков, а также границ территории в системе координат, используемой для ведения Единого государственного реестра недвижимости на территории городского округа город Воронеж |
| 11 | Порядок передачи документации по планировке территории | Документация по планировке территории предоставляется в полном объеме на бумажном носителе (2 экземпляра) и на USB-FLASH-накопителе (1 экземпляр) или в форме электронного документа, подписанного электронной цифровой подписью, на USB-FLASH-накопителе (2 экземпляра) |

Руководитель управления
главного архитектора
Г.Ю. Чурсанов

УТВЕРЖДЕНО
постановлением администрации
городского округа город Воронеж
от 13.02.2026 №183

**ЗАДАНИЕ НА ПОДГОТОВКУ ПРОЕКТА МЕЖЕВАНИЯ ТЕРРИТОРИИ, ОГРАНИЧЕННОЙ УЛ.ЦИОЛКОВСКОГО, ПЕР. ОТЛИЧНИКОВ, УЛ.КРАСНЫЙ ОКТЯБРЬ, УЛ.ИЛЬЮШИНА В ГОРОДСКОМ ОКРУГЕ ГОРОД ВОРОНЕЖ**

| № п/п | Наименование раздела | Содержание |
|---|---|---|
| 1 | Вид разрабатываемой документации по планировке территории | Проект межевания территории в виде отдельного документа |
| 2 | Инициатор подготовки документации по планировке территории | Управление главного архитектора администрации городского округа город Воронеж |
| 3 | Источник финансирования работ по подготовке документации по планировке территории | Бюджет бюджетной системы Российской Федерации |
| 4 | Вид и наименование планируемого к размещению объекта капитального строительства, его основные характеристики (назначение, местоположение, площадь объекта капитального строительства и др.) | В рамках подготовки проекта межевания территории размещение объектов капитального строительства не предусмотрено |
| 5 | Поселения, муниципальные округа, городские округа, муниципальные районы, субъекты Российской Федерации, в отношении территорий которых осуществляется подготовка документации по планировке территории | Городской округ город Воронеж |
| 6 | Состав документации по планировке территории | Проект межевания территории состоит из основной части, которая подлежит утверждению, и материалов по обоснованию этого проекта.<br>Текстовые материалы основной (утверждаемой) части проекта межевания территории должны содержать: |

| | | |
|---|---|---|
| | | 1) перечень и сведения о площади образуемых земельных участков, в том числе возможные способы их образования;<br>2) перечень и сведения о площади образуемых земельных участков, которые будут отнесены к территориям общего пользования или имуществу общего пользования, в том числе в отношении которых предполагаются резервирование и (или) изъятие для государственных или муниципальных нужд;<br>3) вид разрешенного использования образуемых земельных участков;<br>4) целевое назначение лесов, вид (виды) разрешенного использования лесного участка, количественные и качественные характеристики лесного участка, сведения о нахождении лесного участка в границах особо защитных участков лесов (в случае, если подготовка проекта межевания территории осуществляется в целях определения местоположения границ образуемых и (или) изменяемых лесных участков);<br>5) сведения о границах территории, в отношении которой предполагается к утверждению проект межевания, содержащие перечень координат характерных точек этих границ в системе координат, используемой для ведения Единого государственного реестра недвижимости. Координаты характерных точек границ территории, в отношении которой предполагается к утверждению проект межевания, определяются в соответствии с требованиями к точности определения координат характерных точек границ.<br>Графические материалы основной (утверждаемой) части проекта межевания территории должны содержать:<br>1) границы планируемых (в случае, если подготовка проекта межевания территории осуществляется в составе проекта планировки территории) и существующих элементов планировочной структуры;<br>2) красные линии, утвержденные в составе проекта планировки территории, или красные линии, утверждаемые, изменяемые проектом межевания территории;<br>3) линии отступа от красных линий в целях |

| | | |
|---|---|---|
| | | определения мест допустимого размещения зданий, строений, сооружений;<br>4) границы образуемых и (или) изменяемых земельных участков, условные номера образуемых земельных участков, в том числе в отношении которых предполагаются их резервирование и (или) изъятие для государственных или муниципальных нужд;<br>5) границы публичных сервитутов.<br>Текстовые материалы по обоснованию проекта межевания территории должны содержать обоснование выбранных проектом границ и площади предлагаемых к образованию земельных участков.<br>Графические материалы по обоснованию проекта межевания территории должны содержать:<br>1) границы существующих земельных участков;<br>2) границы зон с особыми условиями использования территорий;<br>3) местоположение существующих объектов капитального строительства;<br>4) границы особо охраняемых природных территорий;<br>5) границы территорий объектов культурного наследия;<br>6) границы лесничеств, участковых лесничеств, лесных кварталов, лесотаксационных выделов или частей лесотаксационных выделов |
| 7 | Информация о земельных участках (при наличии), включенных в границы территории, в отношении которой планируется подготовка документации по планировке территории, а также об ориентировочной площади такой территории | В границах территории, в отношении которой планируется подготовка проекта межевания территории, расположены следующие земельные участки:<br>36:34:0305025:12, 36:34:0305025:13, 36:34:0305025:197, 36:34:0305025:198, 36:34:0305025:4, 36:34:0305025:3, 36:34:0305025:1, 36:34:0305025:9, 36:34:0305025:15, 36:34:0305025:11, 36:34:0305025:5, 36:34:0305025:6, 36:34:0305025:7, 36:34:0305026:4, 36:34:0305026:13, 36:34:0305026:14, 36:34:0305026:3, 36:34:0305026:204, 36:34:0305026:203, 36:34:0305026:12, 36:34:0305026:1, 36:34:0305026:2, 36:34:0305026:11, 36:34:0305026:10, 36:34:0305026:8, 36:34:0305026:7, 36:34:0305026:5, 36:34:0305027:9, 36:34:0305027:10, 36:34:0305027:11, |

| | | |
|---|---|---|
| | | 36:34:0305027:12, 36:34:0305027:13, 36:34:0305027:2, 36:34:0305027:1, 36:34:0305027:7, 36:34:0305027:5, 36:34:0305027:4, 36:34:0305028:2, 36:34:0305028:10, 36:34:0305028:11, 36:34:0305028:12, 36:34:0305028:13, 36:34:0305028:9, 36:34:0305028:8, 36:34:0305028:7, 36:34:0305028:197, 36:34:0305028:196, 36:34:0305028:1, 36:34:0305028:5, 36:34:0305038:18, 36:34:0305038:19, 36:34:0305038:20, 36:34:0305038:22, 36:34:0305038:23, 36:34:0305038:17, 36:34:0305038:2, 36:34:0305038:1, 36:34:0305038:31, 36:34:0305038:109, 36:34:0305038:108, 36:34:0305038:29, 36:34:0305038:15, 36:34:0305038:13, 36:34:0305038:11, 36:34:0305038:10, 36:34:0305038:9, 36:34:0305038:8, 36:34:0305038:7, 36:34:0305038:5, 36:34:0305038:3, 36:34:0305040:19, 36:34:0305040:20, 36:34:0305040:17, 36:34:0305040:4, 36:34:0305040:16, 36:34:0305040:3, 36:34:0305040:15, 36:34:0305041:184, 36:34:0305041:183, 36:34:0305040:13, 36:34:0305040:181, 36:34:0305040:180, 36:34:0305040:2, 36:34:0305040:11, 36:34:0305041:39, 36:34:0305041:38, 36:34:0305041:159, 36:34:0000000:52520, 36:34:0305041:193, 36:34:0305041:2, 36:34:0305041:12, 36:34:0305041:11, 36:34:0305041:1, 36:34:0305041:10, 36:34:0000000:53829, 36:34:0305041:196, 36:34:0000000:52748, 36:34:0000000:52747, 36:34:0305040:178, 36:34:0305040:177, 36:34:0305040:6, 36:34:0305040:5, 36:34:0305040:223, 36:34:0305040:1, 36:34:0305040:220, 36:34:0305041:3, 36:34:0305041:8, 36:34:0305041:7, 36:34:0305041:190, 36:34:0305041:156, 36:34:0305041:157, 36:34:0305041:5, 36:34:0305041:18, 36:34:0305037:52, 36:34:0305037:523, 36:34:0305037:522, 36:34:0305037:380, 36:34:0305037:384, 36:34:0305037:263, 36:34:0305037:379, 36:34:0305037:264, 36:34:0305037:385, 36:34:0305037:50, 36:34:0305037:262, 36:34:0305037:252, 36:34:0305037:261, |

| | | |
|---|---|---|
| | | 36:34:0305037:48, 36:34:0305037:49, 36:34:0305037:8, 36:34:0305037:32, 36:34:0305037:31, 36:34:0305037:6, 36:34:0305037:5, 36:34:0305037:30, 36:34:0305037:29, 36:34:0305037:258, 36:34:0305037:510, 36:34:0305037:530, 36:34:0305037:529, 36:34:0305037:164, 36:34:0305037:383, 36:34:0305037:26, 36:34:0305037:25, 36:34:0305037:515, 36:34:0305037:514, 36:34:0305037:23, 36:34:0305037:22, 36:34:0305037:7, 36:34:0305037:521, 36:34:0305037:520, 36:34:0305037:378, 36:34:0305037:260, 36:34:0305037:9, 36:34:0305037:54, 36:34:0305037:16, 36:34:0305037:266, 36:34:0305037:265, 36:34:0305037:13, 36:34:0305037:11, 36:34:0305037:2, 36:34:0305037:245, 36:34:0305033:6, 36:34:0305033:19, 36:34:0305033:20, 36:34:0305033:357, 36:34:0305033:358, 36:34:0305033:17, 36:34:0305033:1, 36:34:0305033:2, 36:34:0305033:3, 36:34:0305033:4, 36:34:0305033:9, 36:34:0305033:8, 36:34:0305033:7, 36:34:0305033:13, 36:34:0305033:12, 36:34:0305033:11, 36:34:0305033:10, 36:34:0305033:5, 36:34:0305032:16, 36:34:0305032:2, 36:34:0305032:15, 36:34:0305032:20, 36:34:0305032:18, 36:34:0305032:17, 36:34:0305032:14, 36:34:0305032:6, 36:34:0305032:1, 36:34:0305032:3, 36:34:0305032:5, 36:34:0305032:12, 36:34:0305032:13, 36:34:0305032:4, 36:34:0305032:8, 36:34:0305032:11, 36:34:0305029:6, 36:34:0305029:5, 36:34:0305029:10, 36:34:0305029:9, 36:34:0305029:8, 36:34:0305029:7, 36:34:0305029:2, 36:34:0305029:1, 36:34:0305029:19, 36:34:0305029:11, 36:34:0305029:12, 36:34:0305029:13, 36:34:0305029:15, 36:34:0305029:14, 36:34:0305030:13, 36:34:0305030:14, 36:34:0305030:1, 36:34:0305030:15, 36:34:0305030:3, 36:34:0305030:18, 36:34:0305030:20, 36:34:0305030:11, 36:34:0305030:9, 36:34:0305030:5, 36:34:0305030:6, 36:34:0305030:2, 36:34:0305030:4, |

| | | |
|---|---|---|
| | | 36:34:0305032:22, 36:34:0305031:4, 36:34:0305031:7, 36:34:0305031:2, 36:34:0305031:1, 36:34:0305031:3, 36:34:0305031:138, 36:34:0305035:4, 36:34:0305035:5, 36:34:0305035:6, 36:34:0305035:7, 36:34:0305035:13, 36:34:0305035:8, 36:34:0305035:14, 36:34:0305035:3, 36:34:0305035:1, 36:34:0305035:2, 36:34:0305035:9, 36:34:0305035:10, 36:34:0305035:11, 36:34:0305035:16, 36:34:0305035:12, 36:34:0305035:17, 36:34:0305037:35, 36:34:0305037:34, 36:34:0305037:37, 36:34:0305037:38, 36:34:0305037:39, 36:34:0305037:526, 36:34:0305037:41, 36:34:0305037:527, 36:34:0305037:42, 36:34:0305037:43, 36:34:0305037:44, 36:34:0305037:45, 36:34:0305037:518, 36:34:0305037:519, 36:34:0305037:254, 36:34:0305037:253, 36:34:0305037:531, 36:34:0305037:532, 36:34:0305036:8, 36:34:0305036:5, 36:34:0305036:4, 36:34:0305036:11, 36:34:0305036:12, 36:34:0305036:13, 36:34:0305036:14, 36:34:0305036:15, 36:34:0305036:1, 36:34:0305036:3, 36:34:0305036:2, 36:34:0305036:6, 36:34:0305036:7, 36:34:0305036:16, 36:34:0305042:16, 36:34:0305042:48, 36:34:0305042:50, 36:34:0305042:419, 36:34:0305042:420, 36:34:0305042:47, 36:34:0305042:46, 36:34:0305042:1, 36:34:0305042:11, 36:34:0305042:185, 36:34:0305042:186, 36:34:0305042:400, 36:34:0305042:401, 36:34:0305042:5, 36:34:0305042:39, 36:34:0305042:6, 36:34:0305042:18, 36:34:0305042:168, 36:34:0305042:169, 36:34:0305042:40, 36:34:0305042:42, 36:34:0305042:41, 36:34:0305042:7, 36:34:0305042:414, 36:34:0305042:413, 36:34:0305042:2, 36:34:0305042:20, 36:34:0305042:187, 36:34:0305042:405, 36:34:0305042:408, 36:34:0305042:8, 36:34:0305042:4, 36:34:0305042:21, 36:34:0305042:22, 36:34:0305042:23, 36:34:0305042:9, 36:34:0305042:410, 36:34:0305042:402, 36:34:0305042:403, 36:34:0305042:25, 36:34:0305042:28, |

| | | |
|---|---|---|
| | | 36:34:0305042:27, 36:34:0305042:29, 36:34:0305042:30, 36:34:0305042:31, 36:34:0305042:15, 36:34:0305042:32, 36:34:0305042:412, 36:34:0305042:411, 36:34:0305042:34, 36:34:0305042:35, 36:34:0305042:36, 36:34:0305042:13, 36:34:0305042:37.<br><br>Ориентировочная площадь территории, в отношении которой предлагается разработка проекта межевания территории, – 43 га. |
| 8 | Цель разработки документации по планировке территории | 1. Определение местоположения границ образуемых и изменяемых земельных участков.<br>2. Установление, изменение, отмена красных линий для застроенных территорий, в границах которых не планируется размещение новых объектов капитального строительства, а также установление, изменение, отмена красных линий в связи с образованием и (или) изменением земельного участка, расположенного в границах территории, применительно к которой не предусматривается осуществление комплексного развития территории, при условии, что такие установление, изменение, отмена влекут за собой исключительно изменение границ территории общего пользования |
| 9 | Сроки разработки документации по планировке территории | 12 месяцев со дня опубликования решения о подготовке документации по планировке территории |
| 10 | Требования к текстовой и графической частям документации по планировке территории | 1. Текстовые материалы предоставляются:<br>- на электронном носителе в формате, совместимом с Microsoft Office Word версии 2003 или выше, а также в формате XML;<br>- на бумажном носителе в брошюрованном виде на листах формата А4.<br>2. В текстовых материалах основной (утверждаемой) части проекта межевания территории в правом верхнем углу титульного листа проставляется гриф:<br>«УТВЕРЖДЕН<br>постановлением администрации<br>городского округа город Воронеж<br>от_____№_____».<br>3. Графические материалы предоставляются в следующих форматах:<br>- в формате векторных данных (DWG, SHP) в |

| | | |
|---|---|---|
| | | системе координат МСК-36;<br>- в растровом формате − JPG не менее 300 dpi.<br>4. Электронная версия текстовых и графических материалов должна полностью соответствовать бумажному носителю и предоставляться на USB-FLASH-накопителе.<br>5. Для ведения ГИС ВО «ОГД ВО» предоставляется векторная модель в одном из форматов: XML, GVL, MID/MIF, TAB, SHP, IDF, QGS, SXF, вместе с файлами описания RSC в системе координат, используемой для ведения Единого государственного реестра недвижимости на территории городского округа город Воронеж.<br>6. Проект межевания территории после его утверждения предоставляется дополнительно в электронном виде в формате XML с обозначением границ существующих, изменяемых и (или) образуемых земельных участков, а также границ территории в системе координат, используемой для ведения Единого государственного реестра недвижимости на территории городского округа город Воронеж |
| 11 | Порядок передачи документации по планировке территории | Документация по планировке территории предоставляется в полном объеме на бумажном носителе (2 экземпляра) и на USB-FLASH-накопителе (1 экземпляр) или в форме электронного документа, подписанного электронной цифровой подписью, на USB-FLASH-накопителе (2 экземпляра) |

Руководитель управления
главного архитектора
Г.Ю. Чурсанов

УТВЕРЖДЕНО
постановлением администрации
городского округа город Воронеж
от 13.02.2026 №183

**ЗАДАНИЕ НА ПОДГОТОВКУ ПРОЕКТА МЕЖЕВАНИЯ ТЕРРИТОРИИ ТЕРРИТОРИАЛЬНОЙ ЗОНЫ ЖТ-43 (ТЕРРИТОРИЯ, РАСПОЛОЖЕННАЯ ВДОЛЬ Ж/Д ПУТЕЙ, НАБЕРЕЖНОЙ МАССАЛИТИНОВА) В ГОРОДСКОМ ОКРУГЕ ГОРОД ВОРОНЕЖ**

| № п/п | Наименование раздела | Содержание |
|---|---|---|
| 1 | Вид разрабатываемой документации по планировке территории | Проект межевания территории в виде отдельного документа |
| 2 | Инициатор подготовки документации по планировке территории | Управление главного архитектора администрации городского округа город Воронеж |
| 3 | Источник финансирования работ по подготовке документации по планировке территории | Бюджет бюджетной системы Российской Федерации |
| 4 | Вид и наименование планируемого к размещению объекта капитального строительства, его основные характеристики (назначение, местоположение, площадь объекта капитального строительства и др.) | В рамках подготовки проекта межевания территории размещение объектов капитального строительства не предусмотрено |
| 5 | Поселения, муниципальные округа, городские округа, муниципальные районы, субъекты Российской Федерации, в отношении территорий которых осуществляется подготовка документации по планировке территории | Городской округ город Воронеж |
| 6 | Состав документации по планировке территории | Проект межевания территории состоит из основной части, которая подлежит утверждению, и материалов по обоснованию этого проекта.<br>Текстовые материалы основной (утверждаемой) |

| | | |
|---|---|---|
| | | части проекта межевания территории должны содержать:<br>1) перечень и сведения о площади образуемых земельных участков, в том числе возможные способы их образования;<br>2) перечень и сведения о площади образуемых земельных участков, которые будут отнесены к территориям общего пользования или имуществу общего пользования, в том числе в отношении которых предполагаются резервирование и (или) изъятие для государственных или муниципальных нужд;<br>3) вид разрешенного использования образуемых земельных участков;<br>4) целевое назначение лесов, вид (виды) разрешенного использования лесного участка, количественные и качественные характеристики лесного участка, сведения о нахождении лесного участка в границах особо защитных участков лесов (в случае, если подготовка проекта межевания территории осуществляется в целях определения местоположения границ образуемых и (или) изменяемых лесных участков);<br>5) сведения о границах территории, в отношении которой предполагается к утверждению проект межевания, содержащие перечень координат характерных точек этих границ в системе координат, используемой для ведения Единого государственного реестра недвижимости. Координаты характерных точек границ территории, в отношении которой предполагается к утверждению проект межевания, определяются в соответствии с требованиями к точности определения координат характерных точек границ.<br>Графические материалы основной (утверждаемой) части проекта межевания территории должны содержать:<br>1) границы планируемых (в случае, если подготовка проекта межевания территории осуществляется в составе проекта планировки территории) и существующих элементов планировочной структуры;<br>2) красные линии, утвержденные в составе проекта планировки территории, или красные линии, утверждаемые, изменяемые проектом |

| | | |
|---|---|---|
| | | межевания территории;<br>3) линии отступа от красных линий в целях определения мест допустимого размещения зданий, строений, сооружений;<br>4) границы образуемых и (или) изменяемых земельных участков, условные номера образуемых земельных участков, в том числе в отношении которых предполагаются их резервирование и (или) изъятие для государственных или муниципальных нужд;<br>5) границы публичных сервитутов.<br>Текстовые материалы по обоснованию проекта межевания территории должны содержать обоснование выбранных проектом границ и площади предлагаемых к образованию земельных участков.<br>Графические материалы по обоснованию проекта межевания территории должны содержать:<br>1) границы существующих земельных участков;<br>2) границы зон с особыми условиями использования территорий;<br>3) местоположение существующих объектов капитального строительства;<br>4) границы особо охраняемых природных территорий;<br>5) границы территорий объектов культурного наследия;<br>6) границы лесничеств, участковых лесничеств, лесных кварталов, лесотаксационных выделов или частей лесотаксационных выделов |
| 7 | Информация о земельных участках (при наличии), включенных в границы территории, в отношении которой планируется подготовка документации по планировке территории, а также об ориентировочной площади такой территории | В границах территории, в отношении которой планируется подготовка проекта межевания территории, расположены следующие земельные участки:<br>36:34:0605001:2, 36:34:0605002:42, 36:34:0605002:132, 36:34:0605002:184, 36:34:0605002:185, 36:34:0605002:41, 36:34:0605002:39, 36:34:0605002:38, 36:34:0605002:37, 36:34:0605002:447, 36:34:0605002:448, 36:34:0605002:4, 36:34:0605002:2, 36:34:0605002:459, 36:34:0605002:34, 36:34:0605002:460, 36:34:0605002:33, 36:34:0605002:452, 36:34:0605002:461, 36:34:0605002:451, 36:34:0605002:32, 36:34:0605002:453, 36:34:0605002:31, 36:34:0605002:456, 36:34:0605002:455, 36:34:0605002:454, |

| | | |
|---|---|---|
| | | 36:34:0605002:457, 36:34:0605002:426, 36:34:0605002:425, 36:34:0605002:28, 36:34:0605002:29, 36:34:0605002:27, 36:34:0605002:23, 36:34:0605002:5, 36:34:0605002:3, 36:34:0605002:6, 36:34:0605002:18, 36:34:0605002:22, 36:34:0605002:21, 36:34:0605002:24, 36:34:0605002:51, 36:34:0605002:52, 36:34:0605002:7, 36:34:0605002:10, 36:34:0605002:430, 36:34:0605002:8, 36:34:0605002:16, 36:34:0605002:43, 36:34:0605002:9, 36:34:0605002:48, 36:34:0605002:49, 36:34:0605002:441, 36:34:0605002:442, 36:34:0605002:428, 36:34:0605002:429, 36:34:0605002:462, 36:34:0605002:463, 36:34:0605002:433, 36:34:0000000:53795, 36:34:0605002:297, 36:34:0605001:567, 36:34:0605001:569, 36:34:0605001:568, 36:34:0605001:201, 36:34:0605001:3, 36:34:0605001:200, 36:34:0605003:5, 36:34:0605003:13, 36:34:0605003:14, 36:34:0605003:22, 36:34:0605003:15, 36:34:0605003:13, 36:34:0605003:6, 36:34:0605003:16, 36:34:0605003:9, 36:34:0605003:21, 36:34:0605003:4, 36:34:0605003:64, 36:34:0605003:65, 36:34:0605003:3, 36:34:0605003:2, 36:34:0605003:7, 36:34:0605003:18, 36:34:0605003:10, 36:34:0605003:11, 36:34:0605003:1, 36:34:0605003:19, 36:34:0605004:6, 36:34:0605004:1, 36:34:0605004:12, 36:34:0605004:2, 36:34:0605004:16, 36:34:0605004:4, 36:34:0605004:11, 36:34:0605004:8, 36:34:0605004:5, 36:34:0605004:9, 36:34:0605005:10, 36:34:0605005:41, 36:34:0605005:3, 36:34:0605005:29, 36:34:0605005:42, 36:34:0605005:1, 36:34:0605005:27, 36:34:0605005:28, 36:34:0605005:54, 36:34:0605005:57, 36:34:0605005:26, 36:34:0605005:4, 36:34:0605005:40, 36:34:0605005:449, 36:34:0605005:450, 36:34:0605005:6, 36:34:0605005:19, 36:34:0605005:61, 36:34:0605005:62, 36:34:0605005:5, 36:34:0605005:25, 36:34:0605005:17, 36:34:0605005:24, 36:34:0605005:331, 36:34:0605005:22, |

| | | |
|---|---|---|
| | | 36:34:0605005:36, 36:34:0605005:55, 36:34:0605005:34, 36:34:0605005:66, 36:34:0605005:64, 36:34:0605005:333, 36:34:0605005:332, 36:34:0605005:452, 36:34:0605005:14, 36:34:0605005:451, 36:34:0605005:43, 36:34:0605005:11, 36:34:0605005:33, 36:34:0605005:637, 36:34:0605005:636, 36:34:0605005:45, 36:34:0605005:46, 36:34:0605005:47, 36:34:0605005:642, 36:34:0605005:641, 36:34:0605005:49, 36:34:0605005:48, 36:34:0605005:15, 36:34:0605005:20, 36:34:0605005:2, 36:34:0605005:49, 36:34:0605005:50, 36:34:0605005:13, 36:34:0605005:56, 36:34:0605005:23, 36:34:0605005:30, 36:34:0605005:60, 36:34:0605005:53, 36:34:0605006:13, 36:34:0605006:1, 36:34:0605006:12, 36:34:0605006:5, 36:34:0605006:258, 36:34:0605006:11, 36:34:0605006:14, 36:34:0605006:2, 36:34:0605006:244, 36:34:0605006:204, 36:34:0605006:7, 36:34:0605006:8, 36:34:0605006:9, 36:34:0605006:4, 36:34:0605007:6, 36:34:0605007:4, 36:34:0605007:26, 36:34:0605007:3, 36:34:0605007:238, 36:34:0605007:193, 36:34:0605007:237, 36:34:0605007:82, 36:34:0605007:22, 36:34:0605007: 36:34:0605007:1, 36:34:0605007:21, 36:34:0605007:22, 36:34:0605007:19, 36:34:0605007:20, 36:34:0605007:8, 36:34:0605007:10, 36:34:0605007:9, 36:34:0605007:17, 36:34:0605007:18, 36:34:0605007:11, 36:34:0605007:16, 36:34:0605007:25, 36:34:0605007:15, 36:34:0605013:3, 36:34:0605013:4, 36:34:0605013:5, 36:34:0605013:50, 36:34:0605013:51, 36:34:0605013:6, 36:34:0605013:12, 36:34:0605013:13, 36:34:0605013:14, 36:34:0605013:15, 36:34:0605013:16, 36:34:0605013:2, 36:34:0605013:9, 36:34:0605013:190, 36:34:0605014:16, 36:34:0605014:17, 36:34:0605014:22, 36:34:0605014:15, 36:34:0605014:18, 36:34:0605014:29, 36:34:0605014:2, 36:34:0605014:19, 36:34:0605014:21, 36:34:0605014:28, 36:34:0605014:5, |

| | | |
|---|---|---|
| | | 36:34:0605014:12, 36:34:0605014:20, 36:34:0605014:260, 36:34:0605014:14, 36:34:0605014:13, 36:34:0605014:7, 36:34:0605014:20, 36:34:0605014:266, 36:34:0605014:267, 36:34:0605014:1, 36:34:0605014:4, 36:34:0605014:23, 36:34:0605014:8, 36:34:0605014:25, 36:34:0605014:3, 36:34:0605015:1, 36:34:0605015:4, 36:34:0605015:6, 36:34:0605015:5, 36:34:0605015:13, 36:34:0605015:11, 36:34:0605015:75, 36:34:0605015:7, 36:34:0605015:15, 36:34:0605015:18, 36:34:0605015:74, 36:34:0605015:189, 36:34:0605015:190, 36:34:0605015:9, 36:34:0605015: 2, 36:34:0605015:3, 36:34:0605015:12, 36:34:0605015:19, 36:34:0605015:14, 36:34:0605015:76, 36:34:0605016:13, 36:34:0605016:14, 36:34:0605016:16, 36:34:0605016:12, 36:34:0605016:11, 36:34:0605016:3, 36:34:0605016:1, 36:34:0605016:2, 36:34:0605016:58, 36:34:0605016:6, 36:34:0605016:10, 36:34:0605016:57, 36:34:0605016:9, 36:34:0605016:8, 36:34:0605020:2, 36:34:0605020:7, 36:34:0605020:17, 36:34:0605020:18, 36:34:0605020:5, 36:34:0605020:10, 36:34:0605020:13, 36:34:0605020:19, 36:34:0605020:4, 36:34:0605020:8, 36:34:0605020:3, 36:34:0605020:14, 36:34:0605020:21, 36:34:0605020:1, 36:34:0605020:15, 36:34:0605020:16, 36:34:0605020:22, 36:34:0605020:23, 36:34:0605020:6, 36:34:0605021:1, 36:34:0605021:5, 36:34:0605021:25, 36:34:0605021:17, 36:34:0605021:18, 36:34:0605021:19, 36:34:0605021:4, 36:34:0605021:23, 36:34:0605021:10, 36:34:0605021:21, 36:34:0605021:22, 36:34:0605021:247, 36:34:0605021:248, 36:34:0605021:3, 36:34:0605021:9, 36:34:0605021:6, 36:34:0605021:8, 36:34:0605021:7, 36:34:0605021:15, 36:34:0605021:16, 36:34:0605021:12, 36:34:0605019:7, 36:34:0605019:17, 36:34:0605019:18, 36:34:0605019:19, 36:34:0605019:20, 36:34:0605019:27, 36:34:0605019:11, |

| | | |
|---|---|---|
| | | 36:34:0605019:32, 36:34:0605019:23, 36:34:0605019:33, 36:34:0605019:34, 36:34:0605019:21, 36:34:0605019:22, 36:34:0605019:3, 36:34:0605019:9, 36:34:0605019:14, 36:34:0605019:2, 36:34:0605019:5, 36:34:0605019:8, 36:34:0605019:29, 36:34:0605019:10, 36:34:0605019:15, 36:34:0605019:16, 36:34:0605019:12, 36:34:0605019:25, 36:34:0605019:26, 36:34:0605019:37, 36:34:0605019:31, 36:34:0605019:36, 36:34:0605019:1, 36:34:0605019:4, 36:34:0605019:6, 36:34:0605019:13, 36:34:0605017:2, 36:34:0605017:4, 36:34:0605017:30, 36:34:0605017:541, 36:34:0605017:542, 36:34:0605017:386, 36:34:0605017:387, 36:34:0605017:27, 36:34:0605017:26, 36:34:0605017:11, 36:34:0605017:24, 36:34:0605017:25, 36:34:0605017:544, 36:34:0605017:22, 36:34:0605017:15, 36:34:0605017:3, 36:34:0605017:23, 36:34:0605017:19, 36:34:0605017:33, 36:34:0605017:34, 36:34:0605017:1, 36:34:0605017:13, 36:34:0605017:10, 36:34:0605017:14, 36:34:0605017:6, 36:34:0605017:12, 36:34:0605017:9, 36:34:0605017:5, 36:34:0605018:23, 36:34:0605018:24, 36:34:0605018:25, 36:34:0605018:3, 36:34:0605018:92, 36:34:0605018:93, 36:34:0605018:96, 36:34:0605018:267, 36:34:0605018:268, 36:34:0605018:34, 36:34:0605018:6, 36:34:0605018:13, 36:34:0605018:14, 36:34:0605018:15, 36:34:0605018:19, 36:34:0605018:20, 36:34:0605018:35, 94, 36:34:0605018:95, 36:34:0605018:4, 36:34:0605018:1, 36:34:0605018:7, 36:34:0605018:29, 36:34:0605018:2, 36:34:0605018:28, 36:34:0605018:26, 36:34:0605018:27, 36:34:0605018:25, 36:34:0605018:17, 36:34:0605023:269, 36:34:0605023:59, 36:34:0605023:14, 36:34:0605023:10, 36:34:0605023:17, 36:34:0605023:25, 36:34:0605023:24, 36:34:0605023:26, 36:34:0605023:27, 36:34:0605023:5, 36:34:0605023:12, 36:34:0605023:267, 36:34:0605023:268, 36:34:0605023:8, |

| | | |
|---|---|---|
| | | 36:34:0605023:19, 36:34:0605023:23,<br>36:34:0605023:1, 36:34:0605023:22,<br>36:34:0605023:213, 36:34:0605023:212,<br>36:34:0605023:2, 36:34:0605023:3,<br>36:34:0605023:11, 36:34:0605023:20,<br>36:34:0605023:6, 36:34:0605026:1,<br>36:34:0605026:2, 36:34:0605026:5,<br>36:34:0605026:26, 36:34:0605026:13,<br>36:34:0605026:15, 36:34:0605026:16,<br>36:34:0605026:26, 36:34:0605026:14,<br>36:34:0605026:27, 36:34:0605026:28,<br>36:34:0605026:8, 36:34:0605026:10,<br>36:34:0605026:19, 36:34:0605026:17,<br>36:34:0605026:18, 36:34:0605026:21,<br>36:34:0605026:20, 36:34:0605026:3,<br>36:34:0605026:4, 36:34:0605026:22,<br>36:34:0605026:9, 36:34:0605026:10,<br>36:34:0605026:103, 36:34:0605026:4,<br>36:34:0605026:6, 36:34:0605026:102,<br>36:34:0605030:6, 36:34:0605030:8,<br>36:34:0605030:13, 36:34:0605030:26,<br>36:34:0605030:12, 36:34:0605030:39,<br>36:34:0605030:1, 36:34:0605030:3,<br>36:34:0605030:41, 36:34:0605030:359,<br>36:34:0605030:14, 36:34:0605030:40,<br>36:34:0605030:34, 36:34:0605030:25,<br>36:34:0605030:23, 36:34:0605030:24,<br>36:34:0605030:21, 36:34:0605030:22,<br>36:34:0605030:20, 36:34:0605030:19,<br>36:34:0605030:27, 36:34:0605030:7,<br>36:34:0605030:35, 36:34:0605030:42,<br>36:34:0605030:36, 36:34:0605030:37,<br>36:34:0605030:38, 36:34:0605030:16,<br>36:34:0605030:5, 36:34:0605030:17,<br>36:34:0605030:32, 36:34:0605030:33,<br>36:34:0605030:2, 36:34:0605030:15,<br>36:34:0605030:30, 36:34:0605030:10,<br>36:34:0605030:165, 36:34:0605030:276,<br>36:34:0605037:5, 36:34:0605037:8,<br>36:34:0605037:9, 36:34:0605037:1,<br>36:34:0605037:10, 36:34:0605037:21,<br>36:34:0605037:4, 36:34:0605037:17,<br>36:34:0605037:1, 36:34:0605037:6,<br>36:34:0605037:16, 36:34:0605037:22,<br>36:34:0605037:7, 36:34:0605037:15,<br>36:34:0605037:23, 36:34:0605037:2,<br>36:34:0605037:20, 36:34:0605037:3,<br>36:34:0605037:13, 36:34:0605037:2, |

| | | |
|---|---|---|
| | | 36:34:0605044:1, 36:34:0605044:10, 36:34:0605044:11, 36:34:0605044:15, 36:34:0605044:7, 36:34:0605044:4, 36:34:0605044: 14, 36:34:0605044:5, 36:34:0605044:6, 36:34:0605044:3, 36:34:0605044:8, 36:34:0605044:17, 36:34:0605044:22, 36:34:0605044:13, 36:34:0605044:18, 36:34:0605044:19, 36:34:0605044:12, 36:34:0605044:20, 36:34:0605044:98, 36:34:0605044:99, 36:34:0605043:17, 36:34:0605043:18, 36:34:0605043:24, 36:34:0605043:33, 36:34:0605043:34, 36:34:0605043:11, 36:34:0605043:411, 36:34:0605043:410, 36:34:0605043:3, 36:34:0605043:409, 36:34:0605043:14, 36:34:0605043:408, 36:34:0605043:15, 36:34:0605043:25, 36:34:0605043:26, 36:34:0605043:12, 36:34:0605043:13, 36:34:0605043:10, 36:34:0605043:27, 36:34:0605043:32, 36:34:0605043:21, 36:34:0605043:22, 36:34:0605036:3, 36:34:0605036:6, 36:34:0605036:5, 36:34:0605036:9, 36:34:0605036:2, 36:34:0605036:7, 36:34:0605036:10, 36:34:0605036:1, 36:34:0605029:1, 36:34:0605029:11, 36:34:0605029:10, 36:34:0605029:4, 36:34:0605029:7, 36:34:0605029:16, 36:34:0605029:19, 36:34:0605029:3, 36:34:0605029:104, 36:34:0605029:277, 36:34:0605029:8, 36:34:0605029:9, 36:34:0605029:20, 36:34:0605029:2, 36:34:0605029:6, 36:34:0605029:012, 36:34:0605029:18, 36:34:0605029:15, 36:34:0605029:281, 36:34:0605029:13, 36:34:0605029:22, 36:34:0605029:280, 36:34:0605029:5.<br>Ориентировочная площадь территории, в отношении которой предлагается разработка проекта межевания территории, – 53,16 га. |
| 8 | Цель разработки документации по планировке территории | 1. Определение местоположения границ образуемых и изменяемых земельных участков.<br>2. Установление, изменение, отмена красных линий для застроенных территорий, в границах которых не планируется размещение новых объектов капитального строительства, а также установление, изменение, отмена красных линий в связи с образованием и (или) |

| | | |
|---|---|---|
| | | изменением земельного участка, расположенного в границах территории, применительно к которой не предусматривается осуществление комплексного развития территории, при условии, что такие установление, изменение, отмена влекут за собой исключительно изменение границ территории общего пользования |
| 9 | Сроки разработки документации по планировке территории | 12 месяцев со дня опубликования решения о подготовке документации по планировке территории |
| 10 | Требования к текстовой и графической частям документации по планировке территории | 1. Текстовые материалы предоставляются:<br>- на электронном носителе в формате, совместимом с Microsoft Office Word версии 2003 или выше, а также в формате XML;<br>- на бумажном носителе в брошюрованном виде на листах формата А4.<br>2. В текстовых материалах основной (утверждаемой) части проекта межевания территории в правом верхнем углу титульного листа проставляется гриф:<br>«УТВЕРЖДЕН<br>постановлением администрации<br>городского округа город Воронеж<br>от_____№_____».<br>3. Графические материалы предоставляются в следующих форматах:<br>- в формате векторных данных (DWG, SHP) в системе координат МСК-36;<br>- в растровом формате − JPG не менее 300 dpi.<br>4. Электронная версия текстовых и графических материалов должна полностью соответствовать бумажному носителю и предоставляться на USB-FLASH-накопителе.<br>5. Для ведения ГИС ВО «ОГД ВО» предоставляется векторная модель в одном из форматов: XML, GVL, MID/MIF, TAB, SHP, IDF, QGS, SXF, вместе с файлами описания RSC в системе координат, используемой для ведения Единого государственного реестра недвижимости на территории городского округа город Воронеж.<br>6. Проект межевания территории после его утверждения предоставляется дополнительно в электронном виде в формате XML с обозначением границ существующих, изменяемых и (или) образуемых земельных участков, а также границ территории в системе |

| | | |
|---|---|---|
| | | координат, используемой для ведения Единого государственного реестра недвижимости на территории городского округа город Воронеж |
| 11 | Порядок передачи документации по планировке территории | Документация по планировке территории предоставляется в полном объеме на бумажном носителе (2 экземпляра) и на USB-FLASH-накопителе (1 экземпляр) или в форме электронного документа, подписанного электронной цифровой подписью, на USB-FLASH-накопителе (2 экземпляра) |

Руководитель управления
главного архитектора
Г.Ю. Чурсанов

УТВЕРЖДЕНО
постановлением администрации
городского округа город Воронеж
от 13.02.2026 №183

**ЗАДАНИЕ НА ПОДГОТОВКУ ПРОЕКТА МЕЖЕВАНИЯ ТЕРРИТОРИИ, ОГРАНИЧЕННОЙ УЛ.САККО И ВАНЦЕТТИ, УЛ. КАВАЛЕРИЙСКАЯ, УЛ.ОБОРОНЫ РЕВОЛЮЦИИ, НАБ. МАССАЛИТИНОВА, УЛ.КАЛЯЕВА, УЛ.ДОСТОЕВСКОГО В ГОРОДСКОМ ОКРУГЕ ГОРОД ВОРОНЕЖ**

| № п/п | Наименование раздела | Содержание |
|---|---|---|
| 1 | Вид разрабатываемой документации по планировке территории | Проект межевания территории в виде отдельного документа |
| 2 | Инициатор подготовки документации по планировке территории | Управление главного архитектора администрации городского округа город Воронеж |
| 3 | Источник финансирования работ по подготовке документации по планировке территории | Бюджет бюджетной системы Российской Федерации |
| 4 | Вид и наименование планируемого к размещению объекта капитального строительства, его основные характеристики (назначение, местоположение, площадь объекта капитального строительства и др.) | В рамках подготовки проекта межевания территории размещение объектов капитального строительства не предусмотрено |
| 5 | Поселения, муниципальные округа, городские округа, муниципальные районы, субъекты Российской Федерации, в отношении территорий которых осуществляется подготовка документации по планировке территории | Городской округ город Воронеж |
| 6 | Состав документации по планировке территории | Проект межевания территории состоит из основной части, которая подлежит утверждению, и материалов по обоснованию этого проекта.<br>Текстовые материалы основной (утверждаемой) |

| | | |
|---|---|---|
| | | части проекта межевания территории должны содержать:<br>1) перечень и сведения о площади образуемых земельных участков, в том числе возможные способы их образования;<br>2) перечень и сведения о площади образуемых земельных участков, которые будут отнесены к территориям общего пользования или имуществу общего пользования, в том числе в отношении которых предполагаются резервирование и (или) изъятие для государственных или муниципальных нужд;<br>3) вид разрешенного использования образуемых земельных участков;<br>4) целевое назначение лесов, вид (виды) разрешенного использования лесного участка, количественные и качественные характеристики лесного участка, сведения о нахождении лесного участка в границах особо защитных участков лесов (в случае, если подготовка проекта межевания территории осуществляется в целях определения местоположения границ образуемых и (или) изменяемых лесных участков);<br>5) сведения о границах территории, в отношении которой предполагается к утверждению проект межевания, содержащие перечень координат характерных точек этих границ в системе координат, используемой для ведения Единого государственного реестра недвижимости. Координаты характерных точек границ территории, в отношении которой предполагается к утверждению проект межевания, определяются в соответствии с требованиями к точности определения координат характерных точек границ.<br>Графические материалы основной (утверждаемой) части проекта межевания территории должны содержать:<br>1) границы планируемых (в случае, если подготовка проекта межевания территории осуществляется в составе проекта планировки территории) и существующих элементов планировочной структуры;<br>2) красные линии, утвержденные в составе проекта планировки территории, или красные линии, утверждаемые, изменяемые проектом |

| | | |
|---|---|---|
| | | межевания территории;<br>3) линии отступа от красных линий в целях определения мест допустимого размещения зданий, строений, сооружений;<br>4) границы образуемых и (или) изменяемых земельных участков, условные номера образуемых земельных участков, в том числе в отношении которых предполагаются их резервирование и (или) изъятие для государственных или муниципальных нужд;<br>5) границы публичных сервитутов.<br>Текстовые материалы по обоснованию проекта межевания территории должны содержать обоснование выбранных проектом границ и площади предлагаемых к образованию земельных участков.<br>Графические материалы по обоснованию проекта межевания территории должны содержать:<br>1) границы существующих земельных участков;<br>2) границы зон с особыми условиями использования территорий;<br>3) местоположение существующих объектов капитального строительства;<br>4) границы особо охраняемых природных территорий;<br>5) границы территорий объектов культурного наследия;<br>6) границы лесничеств, участковых лесничеств, лесных кварталов, лесотаксационных выделов или частей лесотаксационных выделов |
| 7 | Информация о земельных участках (при наличии), включенных в границы территории, в отношении которой планируется подготовка документации по планировке территории, а также об ориентировочной площади такой территории | В границах территории, в отношении которой планируется подготовка проекта межевания территории, расположены следующие земельные участки:<br>36:34:0605007:12, 36:34:0605007:14, 36:34:0605022:43, 36:34:0605022:542, 36:34:0605022:544, 36:34:0605022:546, 36:34:0605022:547, 36:34:0605022:10, 36:34:0605022:343, 36:34:0605022:489, 36:34:0605022:340, 36:34:0605022:341, 36:34:0605022:6, 36:34:0605022:38, 36:34:0605022:13, 36:34:0605022:37, 36:34:0605022:350, 36:34:0605022:351, 36:34:0605022:35, 36:34:0605022:7, 36:34:0605022:11, 36:34:0605022:17, 36:34:0605022:18, 36:34:0605022:19, 36:34:0605022:20, 36:34:0605022:41, |

| | | |
|---|---|---|
| | | 36:34:0605022:32, 36:34:0605022:33, 36:34:0605022:40, 36:34:0605022:31, 36:34:0605022:36, 36:34:0605022:12, 36:34:0605022:32, 36:34:0605022:28, 36:34:0605022:29, 36:34:0605024:16, 36:34:0605024:17, 36:34:0605024:2, 36:34:0605024:9, 36:34:0605024:10, 36:34:0605024:3, 36:34:0605024:29, 36:34:0605024:4, 36:34:0605024:27, 36:34:0605024:25, 36:34:0605024:19, 36:34:0605024:20, 36:34:0605024:18, 36:34:0605024:5, 36:34:0605024:23, 36:34:0605024:197, 36:34:0605024:198, 36:34:0605024:1, 36:34:0605024:15, 36:34:0605024:86, 36:34:0605024:14, 36:34:0605022:217, 36:34:0605025:20, 36:34:0605025:49, 36:34:0605025:4, 36:34:0605025:1, 36:34:0605025:48, 36:34:0605025:133, 36:34:0605025:134, 36:34:0605025:547, 36:34:0605025:11, 36:34:0605025:39, 36:34:0605025:5, 36:34:0605025:9, 36:34:0605025:40, 36:34:0605025:15, 36:34:0605025:33, 36:34:0605025:551, 36:34:0605025:41, 36:34:0605025:32, 36:34:0605025:44, 36:34:0605025:31, 36:34:0605025:30, 36:34:0605025:26, 36:34:0605025:27, 36:34:0605025:7, 36:34:0605025:10, 36:34:0605025:21, 36:34:0605025:35, 36:34:0605025:13, 36:34:0605025:29, 36:34:0605025:34, 36:34:0605025:25, 36:34:0605025:38, 36:34:0605025:2, 36:34:0605025:8, 36:34:0605025:22, 36:34:0605025:160, 36:34:0605025:161, 36:34:0605025:14, 36:34:0605022:490, 36:34:0605025:12, 36:34:0605025:17, 36:34:0605025:550, 36:34:0605025:375, 36:34:0605025:561, 36:34:0605025:562, 36:34:0605025:563, 36:34:0605025:18, 36:34:0605025:558, 36:34:0605028:3, 36:34:0605028:11, 36:34:0605028:21, 36:34:0605028:636:34:0605028:22, 36:34:0605028:33, 36:34:0605028:4, 36:34:0605028:16, 36:34:0605028:17, 36:34:0605028:1, 36:34:0605028:12, 36:34:0605028:9, 36:34:0605028:23, 36:34:0605028:12, 36:34:0605028:9, 36:34:0605028:24, 36:34:0605028:20, |

| | | |
|---|---|---|
| | | 36:34:0605028:25, 36:34:0605028:26, 36:34:0605028:19, 36:34:0605028:7, 36:34:0605028:8, 36:34:0605028:27, 36:34:0605028:2, 36:34:0605028:15, 36:34:0605028:28, 36:34:0605028:29, 36:34:0605028:13, 36:34:0605028:25, 36:34:0605027:1, 36:34:0605027:4, 36:34:0605027:16, 36:34:0605027:8, 36:34:0605027:9, 36:34:0605027:18, 36:34:0605027:3, 36:34:0605027:4, 36:34:0605027:7, 36:34:0605027:2, 36:34:0605027:5, 36:34:0605027:11, 36:34:0605027:13, 36:34:0605027:14, 36:34:0605027:15, 36:34:0605027:6, 36:34:0605027:12, 36:34:0605031:3, 36:34:0605031:5, 36:34:0605031:1, 36:34:0605031:2, 36:34:0605032:10, 36:34:0605032:41, 36:34:0605032:4, 36:34:0605032:37, 36:34:0605032:25, 36:34:0605032:36, 36:34:0605032:358, 36:34:0605032:11, 36:34:0605032:15, 36:34:0605032:3, 36:34:0605032:40, 36:34:0605032:45, 36:34:0605032:44, 36:34:0605032:35, 36:34:0605032:9, 36:34:0605032:7, 36:34:0605032:23, 36:34:0605032:32, 36:34:0605032:33, 36:34:0605032:22, 36:34:0605032:20, 36:34:0605032:29, 36:34:0605032:43, 36:34:0605032:6, 36:34:0605032:18, 36:34:0605032:19, 36:34:0605032:16, 36:34:0605032:27, 36:34:0605032:238, 36:34:0605032:1, 36:34:0605032:12, 36:34:0605032:14, 36:34:0605032:46, 36:34:0605032:8, 36:34:0605032:1, 36:34:0605032:47, 36:34:0605032:48, 36:34:0605034:255, 36:34:0605034:257, 36:34:0605034:256, 36:34:0605034:23, 36:34:0605034:258, 36:34:0605034:45, 36:34:0605034:24, 36:34:0605034:15, 36:34:0605034:26, 36:34:0605034:44, 36:34:0605034:29, 36:34:0605034:6, 36:34:0605034:22, 36:34:0605034:13, 36:34:0605034:250, 36:34:0605034:249, 36:34:0605034:12, 36:34:0605034:200, 36:34:0605034:3, 36:34:0605034:5, 36:34:0605034:30, 36:34:0605034:7, 36:34:0605034:31, 36:34:0605034:32, 36:34:0605034:33, 36:34:0605034:4, |

| | | |
|---|---|---|
| | | 36:34:0605034:46, 36:34:0605034:19,<br>36:34:0605034:2, 36:34:0605034:14,<br>36:34:0605034:11, 36:34:0605034:34,<br>36:34:0605034:36, 36:34:0605034:17,<br>36:34:0605034:35, 36:34:0605034:1,<br>36:34:0605034:42, 36:34:0605034:10,<br>36:34:0605033:2, 36:34:0605033:3,<br>36:34:0605033:5, 36:34:0605033:9,<br>36:34:0605033:6, 36:34:0605033:4,<br>36:34:0605033:7, 36:34:0605033:28,<br>36:34:0605033:172, 36:34:0605033:173,<br>36:34:0605039:28, 36:34:0605039:6,<br>36:34:0605038:1, 36:34:0605038:2,<br>36:34:0605038:3, 36:34:0605039:14,<br>36:34:0605039:23, 36:34:0605039:5,<br>36:34:0605039:9, 36:34:0605039:4.<br>36:34:0605039:24, 36:34:0605039:277,<br>36:34:0605039:160, 36:34:0605039:25,<br>36:34:0605039:278, 36:34:0605039:21,<br>36:34:0605039:3, 36:34:0605039:7,<br>36:34:0605039:1, 36:34:0605039:15,<br>36:34:0605039:2, 36:34:0605039:17,<br>36:34:0605039:30, 36:34:0605039:13,<br>36:34:0605039:16, 36:34:0605039:29,<br>36:34:0605039:22, 36:34:0605041:,<br>36:34:0605041:2, 36:34:0605041:6,<br>36:34:0605041:7, 36:34:0605041:4,<br>36:34:0605041:1, 36:34:0605041:3,<br>36:34:0605041:78, 36:34:0605041:10,<br>36:34:0605041:11, 36:34:0605041:9,<br>36:34:0605041:12, 36:34:0605042:3,<br>36:34:0605042:10, 36:34:0605042:1,<br>36:34:0605042:11, 36:34:0605042:4,<br>36:34:0605042:15, 36:34:0605042:7,<br>36:34:0605042:8, 36:34:0605042:2,<br>36:34:0605051:174, 36:34:0605051:2,<br>36:34:0605051:16, 36:34:0605051:12,<br>36:34:0605051:4, 36:34:0605051:11,<br>36:34:0605051:13, 36:34:0605051:7,<br>36:34:0605051:14, 36:34:0605051:5,<br>36:34:0605051:62, 36:34:0000000:54432,<br>36:34:0605051:9, 36:34:0605051:6,<br>36:34:0605051:10, 36:34:0605050:37,<br>36:34:0605050:38, 36:34:0605050:36,<br>36:34:0605050:39, 36:34:0605050:1,<br>36:34:0605050:16, 36:34:0605050:17,<br>36:34:0605050:40, 36:34:0605050:41,<br>36:34:0605050:26, 36:34:0605050:42, |

| | | |
|---|---|---|
| | | 36:34:0605050:8, 36:34:0605050:5, 36:34:0605050:27, 36:34:0605050:12, 36:34:0605050:13, 36:34:0605050:20, 36:34:0605050:6, 36:34:0605050:7, 36:34:0605050:28, 36:34:0605050:29, 36:34:0605050:30, 36:34:0605050:274, 36:34:0605050:369, 36:34:0605050:15, 36:34:0605050:2, 36:34:0605050:9, 36:34:0605050:35, 36:34:0605050:18, 36:34:0605050:19, 36:34:0605050:44, 36:34:0605049:174, 36:34:0605049:4, 36:34:0605049:7, 36:34:0605049:2, 36:34:0605049:3, 36:34:0605049:6, 36:34:0605049:9, 36:34:0605049:10, 36:34:0605049:5, 36:34:0605055:20, 36:34:0605055:42, 36:34:0605055:60, 36:34:0605055:61, 36:34:0605055:55, 36:34:0605055:22, 36:34:0605055:41, 36:34:0605055:50, 36:34:0605055:64, 36:34:0605055:1, 36:34:0605055:49, 36:34:0605055:54, 36:34:0605055:25, 36:34:0605055:40, 36:34:0605055:39, 36:34:0605055:18, 36:34:0605055:63, 36:34:0605055:5, 36:34:0605055:11, 36:34:0605055:28, 36:34:0605055:38, 36:34:0605055:37, 36:34:0605055:53, 36:34:0605055:4, 36:34:0605055:15, 36:34:0605055:16, 36:34:0605055:8, 36:34:0605055:37, 36:34:0605055:47, 36:34:0605055:46, 36:34:0605055:35, 36:34:0605055:36, 36:34:0605055:12, 36:34:0605055:23, 36:34:0605055:17, 36:34:0605055:56, 36:34:0605055:4, 36:34:0605055:13, 36:34:0605055:43, 36:34:0605055:7, 36:34:0605055:33, 36:34:0605055:9, 36:34:0605055:19, 36:34:0605055:14, 36:34:0605055:57, 36:34:0605055:51, 36:34:0605055:62, 36:34:0605055:10, 36:34:0605055:30, 36:34:0605055:58, 36:34:0605055:21, 36:34:0605055:593, 36:34:0605056:7, 36:34:0605056:8, 36:34:0605056:191, 36:34:0605056:190, 36:34:0605056:3, 36:34:0605056:1, 36:34:0605056:2, 36:34:0605056:15, 36:34:0605056:6, 36:34:0605056:16, 36:34:0605056:79, 36:34:0605056:13, 36:34:0605056:14, 36:34:0605056:9, 36:34:0605056:78, |

| | | |
|---|---|---|
| | | 36:34:0605057:8, 36:34:0605057:3, 36:34:0605057:13, 36:34:0605057:2, 36:34:0605057:7, 36:34:0605057:10, 36:34:0605057:14, 36:34:0605057:15, 36:34:0605057:44, 36:34:0605057:47, 36:34:0605057:16, 36:34:0605057:48, 36:34:0605057:17, 36:34:0605057:18, 36:34:0605057:19, 36:34:0605057:4, 36:34:0605057:45, 36:34:0605061:31, 36:34:0605061:1, 36:34:0605061:32, 36:34:0605061:8, 36:34:0605061:2, 36:34:0605061:6, 36:34:0605061:3, 36:34:0605061:5, 36:34:0605061:7, 36:34:0605060:314, 36:34:0605060:4, 36:34:0605060:11, 36:34:0605060:19, 36:34:0605060:10, 36:34:0605060:9, 36:34:0605060:3, 36:34:0605060:8, 36:34:0605060:313, 36:34:0605060:2, 36:34:0605060:6, 36:34:0605060:16, 36:34:0605060:1, 36:34:0605060:7, 36:34:0605060:12, 36:34:0605060:13, 36:34:0605059:18, 36:34:0605059:27, 36:34:0605059:315, 36:34:0605059:34, 36:34:0605059:62, 36:34:0605059:63, 36:34:0605059:37, 36:34:0605059:47, 36:34:0605059:56, 36:34:0605059:24, 36:34:0605059:30, 36:34:0605059:58, 36:34:0605059:61, 36:34:0605059:321, 36:34:0605059:59, 36:34:0605059:73, 36:34:0605059:11, 36:34:0605059:12, 36:34:0605059:13, 36:34:0605059:9, 36:34:0605059:4, 36:34:0605059:31, 36:34:0605059:7, 36:34:0605059:13, 36:34:0605059:3, 36:34:0605059:2, 36:34:0605059:38, 36:34:0605059:25, 36:34:0605059:32, 36:34:0605059:22, 36:34:0605059:26, 36:34:0605059:385, 36:34:0605059:386, 36:34:0605059:17, 36:34:0605059:5, 36:34:0605059:10, 36:34:0605059:501, 36:34:0605059:69, 36:34:0605059:70, 36:34:0605059:68, 36:34:0605059:75, 36:34:0605059:33, 36:34:0605062:28, 36:34:0605062:29, 36:34:0605062:254, 36:34:0605062:48, 36:34:0605062:54, 36:34:0605062:296, 36:34:0605062:5, 36:34:0605062:17, 36:34:0605062:32, 36:34:0605062:44, 36:34:0605062:46, 36:34:0605062:3, |

| | | |
|---|---|---|
| | | 36:34:0605062:31, 36:34:0605062:24, 36:34:0605062:30, 36:34:0605062:43, 36:34:0605062:41, 36:34:0605062: 36:34:0605062:4, 36:34:0605062:9, 36:34:0605062:22, 36:34:0605062:37, 36:34:0605062:35, 36:34:0605062:34, 36:34:0605062:36, 36:34:0605062:10, 36:34:0605062:55, 36:34:0605062:21, 36:34:0605062:8, 36:34:0605062:20, 36:34:0605062:19, 36:34:0605062:18, 36:34:0605062:15, 36:34:0605062:14, 36:34:0605062:11, 36:34:0605062:27, 36:34:0605062:414, 36:34:0605062:415, 36:34:0605062:49, 36:34:0605062:50, 36:34:0605062:23, 36:34:0605062:297, 36:34:0605062:53, 36:34:0605062:551, 36:34:0605062:12, 36:34:0605062:42, 36:34:0605062:7, 36:34:0605062:33, 36:34:0605062:52, 36:34:0605065:25, 36:34:0605065:4, 36:34:0605065:3, 36:34:0605065:12, 36:34:0605065:13, 36:34:0605065:1, 36:34:0605065:18, 36:34:0605065:490, 36:34:0605065:17, 36:34:0605065:511, 36:34:0605065:512, 36:34:0605065:490, 36:34:0605065:491, 36:34:0605065:495, 36:34:0605065:494, 36:34:0605065:7, 36:34:0605065:21, 36:34:0605065:22, 36:34:0605065:499, 36:34:0605065:500, 36:34:0605065:8, 36:34:0605065:501, 36:34:0605065: 502, 36:34:0605065:2, 36:34:0605065:503, 36:34:0605065:504, 36:34:0605065:2, 36:34:0605065:484, 36:34:0605065:10, 36:34:0605065:26, 36:34:0605065:483, 36:34:0605065:482, 36:34:0605065:481, 36:34:0605065:511, 36:34:0605065:17, 36:34:0605065:512, 36:34:0605066:13, 36:34:0605066:4, 36:34:0605066:6, 36:34:0605066:5, 36:34:0605066:71, 36:34:0605066:14, 36:34:0605066:15, 36:34:0605066:16, 36:34:0605066:7, 36:34:0605066:11, 36:34:0605066:73, 36:34:0605066:1, 36:34:0605066:72, 36:34:0605068:20, 36:34:0605068:19, 36:34:0605068:121, 36:34:0605068:3, 36:34:0605068:5, 36:34:0605068:4, 36:34:0605068:12, 36:34:0605068:7, 36:34:0605068:8, 36:34:0605068:2, |

| | | |
|---|---|---|
| | | 36:34:0605068:15, 36:34:0605068:16, 36:34:0605068:13, 36:34:0605069:3, 36:34:0605069:12, 36:34:0605069:13, 36:34:0605069:15, 36:34:0605069:21, 36:34:0605069:17, 36:34:0605069:273, 36:34:0605069:14, 36:34:0605069:23, 36:34:0605069:16, 36:34:0605069:274, 36:34:0605069:10, 36:34:0605069:11, 36:34:0605069:7, 36:34:0605069:280, 36:34:0605069:5, 36:34:0605069:279, 36:34:0605069:278, 36:34:0605069:4, 36:34:0605070:9, 36:34:0605070:189, 36:34:0605070:188, 36:34:0605070:10, 36:34:0605070:11, 36:34:0605070:4, 36:34:0605070:7, 36:34:0605070:5, 36:34:0605070:2, 36:34:0605070:1, 36:34:0605070:190, 36:34:0605072:16, 36:34:0605072:15, 36:34:0605072:18, 36:34:0605072:1, 36:34:0605072:12, 36:34:0605072:13, 36:34:0605072:5, 36:34:0605072:248, 36:34:0605072:249, 36:34:0605072:2, 36:34:0605072:8, 36:34:0605072:1, 36:34:0605072:12, 36:34:0605072:18, 36:34:0605073:4, 36:34:0605073:18, 36:34:0605073:1, 36:34:0605073:3, 36:34:0605073:17, 36:34:0605073:9, 36:34:0605073:427, 36:34:0605073:14, 36:34:0605073:16, 36:34:0605073:19, 36:34:0605073:12, 36:34:0605073:8, 36:34:0605073:5, 36:34:0605073:141.<br>Ориентировочная площадь территории, в отношении которой предлагается разработка проекта межевания территории, – 78,8 га. |
| 8 | Цель разработки документации по планировке территории | 1. Определение местоположения границ образуемых и изменяемых земельных участков.<br>2. Установление, изменение, отмена красных линий для застроенных территорий, в границах которых не планируется размещение новых объектов капитального строительства, а также установление, изменение, отмена красных линий в связи с образованием и (или) изменением земельного участка, расположенного в границах территории, применительно к которой не предусматривается осуществление комплексного развития территории, при условии, что такие установление, изменение, отмена влекут за |

| | | |
|---|---|---|
| | | собой исключительно изменение границ территории общего пользования |
| 9 | Сроки разработки документации по планировке территории | 12 месяцев со дня опубликования решения о подготовке документации по планировке территории |
| 10 | Требования к текстовой и графической частям документации по планировке территории | 1. Текстовые материалы предоставляются:<br>- на электронном носителе в формате, совместимом с Microsoft Office Word версии 2003 или выше, а также в формате XML;<br>- на бумажном носителе в брошюрованном виде на листах формата А4.<br>2. В текстовых материалах основной (утверждаемой) части проекта межевания территории в правом верхнем углу титульного листа проставляется гриф:<br>«УТВЕРЖДЕН<br>постановлением администрации<br>городского округа город Воронеж<br>от_____№_____».<br>3. Графические материалы предоставляются в следующих форматах:<br>- в формате векторных данных (DWG, SHP) в системе координат МСК-36;<br>- в растровом формате − JPG не менее 300 dpi.<br>4. Электронная версия текстовых и графических материалов должна полностью соответствовать бумажному носителю и предоставляться на USB-FLASH-накопителе.<br>5. Для ведения ГИС ВО «ОГД ВО» предоставляется векторная модель в одном из форматов: XML, GVL, MID/MIF, TAB, SHP, IDF, QGS, SXF, вместе с файлами описания RSC в системе координат, используемой для ведения Единого государственного реестра недвижимости на территории городского округа город Воронеж.<br>6. Проект межевания территории после его утверждения предоставляется дополнительно в электронном виде в формате XML с обозначением границ существующих, изменяемых и (или) образуемых земельных участков, а также границ территории в системе координат, используемой для ведения Единого государственного реестра недвижимости на территории городского округа город Воронеж |

| | | |
|---|---|---|
| 11 | Порядок передачи документации по планировке территории | Документация по планировке территории предоставляется в полном объеме на бумажном носителе (2 экземпляра) и на USB-FLASH-накопителе (1 экземпляр) или в форме электронного документа, подписанного электронной цифровой подписью, на USB-FLASH-накопителе (2 экземпляра) |

Руководитель управления
главного архитектора
Г.Ю. Чурсанов

УТВЕРЖДЕНО
постановлением администрации
городского округа город Воронеж
от 13.02.2026 №183

**ЗАДАНИЕ НА ПОДГОТОВКУ ПРОЕКТА МЕЖЕВАНИЯ ТЕРРИТОРИИ МИКРОРАЙОНА ПЕРВОЕ МАЯ В ГОРОДСКОМ ОКРУГЕ ГОРОД ВОРОНЕЖ**

| № п/п | Наименование раздела | Содержание |
|---|---|---|
| 1 | Вид разрабатываемой документации по планировке территории | Проект межевания территории в виде отдельного документа |
| 2 | Инициатор подготовки документации по планировке территории | Управление главного архитектора администрации городского округа город Воронеж |
| 3 | Источник финансирования работ по подготовке документации по планировке территории | Бюджет бюджетной системы Российской Федерации |
| 4 | Вид и наименование планируемого к размещению объекта капитального строительства, его основные характеристики (назначение, местоположение, площадь объекта капитального строительства и др.) | В рамках подготовки проекта межевания территории размещение объектов капитального строительства не предусмотрено |
| 5 | Поселения, муниципальные округа, городские округа, муниципальные районы, субъекты Российской Федерации, в отношении территорий которых осуществляется подготовка документации по планировке территории | Городской округ город Воронеж |
| 6 | Состав документации по планировке территории | Проект межевания территории состоит из основной части, которая подлежит утверждению, и материалов по обоснованию этого проекта.<br>Текстовые материалы основной (утверждаемой) части проекта межевания территории должны содержать: |

| | | |
|---|---|---|
| | | 1) перечень и сведения о площади образуемых земельных участков, в том числе возможные способы их образования;<br>2) перечень и сведения о площади образуемых земельных участков, которые будут отнесены к территориям общего пользования или имуществу общего пользования, в том числе в отношении которых предполагаются резервирование и (или) изъятие для государственных или муниципальных нужд;<br>3) вид разрешенного использования образуемых земельных участков;<br>4) целевое назначение лесов, вид (виды) разрешенного использования лесного участка, количественные и качественные характеристики лесного участка, сведения о нахождении лесного участка в границах особо защитных участков лесов (в случае, если подготовка проекта межевания территории осуществляется в целях определения местоположения границ образуемых и (или) изменяемых лесных участков);<br>5) сведения о границах территории, в отношении которой предполагается к утверждению проект межевания, содержащие перечень координат характерных точек этих границ в системе координат, используемой для ведения Единого государственного реестра недвижимости. Координаты характерных точек границ территории, в отношении которой предполагается к утверждению проект межевания, определяются в соответствии с требованиями к точности определения координат характерных точек границ.<br>Графические материалы основной (утверждаемой) части проекта межевания территории должны содержать:<br>1) границы планируемых (в случае, если подготовка проекта межевания территории осуществляется в составе проекта планировки территории) и существующих элементов планировочной структуры;<br>2) красные линии, утвержденные в составе проекта планировки территории, или красные линии, утверждаемые, изменяемые проектом межевания территории;<br>3) линии отступа от красных линий в целях определения мест допустимого размещения |

| | | |
|---|---|---|
| | | зданий, строений, сооружений;<br>4) границы образуемых и (или) изменяемых земельных участков, условные номера образуемых земельных участков, в том числе в отношении которых предполагаются их резервирование и (или) изъятие для государственных или муниципальных нужд;<br>5) границы публичных сервитутов.<br>Текстовые материалы по обоснованию проекта межевания территории должны содержать обоснование выбранных проектом границ и площади предлагаемых к образованию земельных участков.<br>Графические материалы по обоснованию проекта межевания территории должны содержать:<br>1) границы существующих земельных участков;<br>2) границы зон с особыми условиями использования территорий;<br>3) местоположение существующих объектов капитального строительства;<br>4) границы особо охраняемых природных территорий;<br>5) границы территорий объектов культурного наследия;<br>6) границы лесничеств, участковых лесничеств, лесных кварталов, лесотаксационных выделов или частей лесотаксационных выделов |
| 7 | Информация о земельных участках (при наличии), включенных в границы территории, в отношении которой планируется подготовка документации по планировке территории, а также об ориентировочной площади такой территории | В границах территории, в отношении которой планируется подготовка проекта межевания территории, расположены следующие земельные участки:<br>36:34:0000000:6891, 36:34:0504005:60, 36:34:0504005:13, 36:34:0504005:59, 36:34:0504005:263, 36:34:0504005:57, 36:34:0504005:56, 36:34:0504005:55, 36:34:0504005:54, 36:34:0504005:53, 36:34:0504005:52, 36:34:0504005:23, 36:34:0504005:214, 36:34:0504005:6, 36:34:0504005:266, 36:34:0504005:267, 36:34:0504005:9, 36:34:0504005:19, 36:34:0504005:50, 36:34:0504005:47, 36:34:0504005:11, 36:34:0504005:46, 36:34:0504005:8, 36:34:0504005:20, 36:34:0504005:17, 36:34:0504005:45, 36:34:0504005:44, 36:34:0504005:380, 36:34:0504005:381, 36:34:0504005:42, 36:34:0504005:21, 36:34:0504005:41, |

| | | |
|---|---|---|
| | | 36:34:0504005:39, 36:34:0504005:261, 36:34:0504005:260, 36:34:0504005:3, 36:34:0504005:91, 36:34:0504005:37, 36:34:0504005:36, 36:34:0504005:378, 36:34:0504005:379, 36:34:0504005:34, 36:34:0504005:10, 36:34:0504005:28, 36:34:0504005:382, 36:34:0504005:383, 36:34:0504005:86, 36:34:0504005:85, 36:34:0504005:84, 36:34:0504005:83, 36:34:0504005:82, 36:34:0504005:81, 36:34:0504005:80, 36:34:0504005:79, 36:34:0504005:78, 36:34:0504005:90, 36:34:0504005:18, 36:34:0504005:16, 36:34:0504005:77, 36:34:0504005:76, 36:34:0504005:75, 36:34:0504005:74, 36:34:0504005:73, 36:34:0504005:72, 36:34:0504005:71, 36:34:0504005:70, 36:34:0504005:69, 36:34:0504005:68, 36:34:0504005:67, 36:34:0504005:65, 36:34:0504005:66, 36:34:0504005:64, 36:34:0504005:63, 36:34:0504005:62, 36:34:0504005:61, 36:34:0504005:15, 36:34:0504005:14, 36:34:0504005:87, 36:34:0504005:26, 36:34:0504005:385, 36:34:0504005:540, 36:34:0504005:541, 36:34:0504005:96, 36:34:0504005:92, 36:34:0504005:93, 36:34:0504005:95, 36:34:0504005:94, 36:34:0504016:44, 36:34:0504016:11, 36:34:0504016:40, 36:34:0504016:3, 36:34:0504016:2, 36:34:0504016:5, 36:34:0504016:67, 36:34:0504016:37, 36:34:0504016:14, 36:34:0504016:36, 36:34:0504016:12, 36:34:0504016:35, 36:34:0504016:34, 36:34:0504016:33, 36:34:0504016:322, 36:34:0504016:315, 36:34:0504016:13, 36:34:0504016:31, 36:34:0504016:45, 36:34:0504016:46, 36:34:0504016:30, 36:34:0504016:29, 36:34:0504016:68, 36:34:0504016:318, 36:34:0504016:319, 36:34:0504016:10, 36:34:0504016:27 36:34:0504016:26, 36:34:0504016:42, 36:34:0504016:25, 36:34:0504016:237, 36:34:0504016:6, 36:34:0504016:22, 36:34:0504016:21, 36:34:0504016:4, 36:34:0504016:20, 36:34:0504016:18, 36:34:0504016:9, 36:34:0504016:16, 36:34:0504016:15, 36:34:0504016:8, |

| | | |
|---|---|---|
| | | 36:34:0000000:7007, 36:34:0000000:300,<br>36:34:0504017:34, 36:34:0504017:35,<br>36:34:0504017:58, 36:34:0504017:340,<br>36:34:0504017:339, 36:34:0504017:200,<br>36:34:0504017:177, 36:34:0504017:199,<br>36:34:0504017:212, 36:34:0504017:211,<br>36:34:0504017:60, 36:34:0504017:44,<br>36:34:0504017:30, 36:34:0504017:43,<br>36:34:0504017:31, 36:34:0504017:482,<br>36:34:0504017:483, 36:34:0504017:4,<br>36:34:0504017:201, 36:34:0504017:203,<br>36:34:0504017:202, 36:34:0504017:66,<br>36:34:0504017:2, 36:34:0504017:3,<br>36:34:0504017:153, 36:34:0504017:152,<br>36:34:0504017:154, 36:34:0504017:71,<br>36:34:0504017:72, 36:34:0504017:215,<br>36:34:0504017:216, 36:34:0504017:223,<br>36:34:0504017:224, 36:34:0504017:206,<br>36:34:0504017:61, 36:34:0504017:62,<br>36:34:0504017:37, 36:34:0504017:39,<br>36:34:0504017:36, 36:34:0504017:38,<br>36:34:0504017:26, 36:34:0504017:13,<br>36:34:0504017:24, 36:34:0504017:25,<br>36:34:0504017:64, 36:34:0504017:12,<br>36:34:0504017:21, 36:34:0504017:22,<br>36:34:0504017:64, 36:34:0504017:52,<br>36:34:0504017:53, 36:34:0504017:8,<br>36:34:0504017:54, 36:34:0504017:479,<br>36:34:0504017:480, 36:34:0504017:63,<br>36:34:0504017:160, 36:34:0504017:225,<br>36:34:0504017:56, 36:34:0504017:57,<br>36:34:0504017:209, 36:34:0504017:10,<br>36:34:0504018:226, 36:34:0504018:62,<br>36:34:0504018:9, 36:34:0504018:227,<br>36:34:0504018:69, 36:34:0504018: 68,<br>36:34:0504018:16, 36:34:0504018:15,<br>36:34:0504018:21, 36:34:0504018:52,<br>36:34:0504018:48, 36:34:0504018:53,<br>36:34:0504018:48, 36:34:0504018:22,<br>36:34:0504018:13, 36:34:0504018:19,<br>36:34:0504018:3, 36:34:0504018:5,<br>36:34:0504018:14, 36:34:0504018:2,<br>36:34:0504018:11, 36:34:0504018:12,<br>36:34:0504018:17, 36:34:0504018:66,<br>36:34:0504018:6, 36:34:0504018:230,<br>36:34:0504006: 29, 36:34:0504006:30,<br>36:34:0504006:9, 36:34:0504006:24,<br>36:34:0504006:47, 36:34:0504006:588, |

| | | |
|---|---|---|
| | | 36:34:0504006:587, 36:34:0504006:589, 36:34:0504006:35, 36:34:0504006:34, 36:34:0504006:61, 36:34:0504006:13, 36:34:0504053:8, 36:34:0504053:7, 36:34:0504053:9, 36:34:0504006:46, 36:34:0504006:73, 36:34:0504006:22, 36:34:0504006:11, 36:34:0504006:486, 36:34:0504006:485, 36:34:0504006:487, 36:34:0504006:488, 36:34:0504006:807, 36:34:0504006:806, 36:34:0504006:808, 36:34:0504006:37, 36:34:0504006:560, 36:34:0504006:84, 36:34:0504006:78, 36:34:0504006:805, 36:34:0504006:557, 36:34:0504006:1106, 36:34:0504006:36, 36:34:0504006:28, 36:34:0504006:1090, 36:34:0504006:1096, 36:34:0504006:1109, 36:34:0504006:4, 36:34:0504006:15, 36:34:0504006:3, 36:34:0504006:489, 36:34:0504006:5, 36:34:0504006:66, 36:34:0504006:70, 36:34:0504006:80, 36:34:0504006:595, 36:34:0504006:594, 36:34:0504006:39, 36:34:0504006:38, 36:34:0504006:43, 36:34:0504006:1094, 36:34:0504006:1093, 36:34:0504006:41, 36:34:0504006:58, 36:34:0504006:57, 36:34:0504006:71, 36:34:0504006:56, 36:34:0504006:6, 36:34:0504006:7, 36:34:0504006:32, 36:34:0504006:545, 36:34:0504006:544, 36:34:0504006:31, 36:34:0504006:547, 36:34:0504006:8, 36:34:0504006:546, 36:34:0504006:1110, 36:34:0504006:1111, 36:34:0504006:16, 36:34:0504006:20, 36:34:0504006:91, 36:34:0504006:92, 36:34:0504006:598, 36:34:0504006:601, 36:34:0504006:545, 36:34:0504006:544, 36:34:0504006:480, 36:34:0504006:481, 36:34:0504006:87, 36:34:0504006:86, 36:34:0504006:88, 36:34:0504006:1087, 36:34:0504006:570, 36:34:0504006:1102, 36:34:0504006:1099, 36:34:0504006:77, 36:34:0504006:1103, 36:34:0504006:21, 36:34:0504006:83, 36:34:0504006:565, 36:34:0504006:82, 36:34:0504006:10, 36:34:0504006:61, 36:34:0504006:62, 36:34:0504006:77, 36:34:0504053:6, 36:34:0504053:1325, 36:34:0504053:12, 36:34:0504053:1297, 36:34:0504053:2, 36:34:0504053:4, |

| | | |
|---|---|---|
| | | 36:34:0504053:1312, 36:34:0504053:3, 36:34:0504007:1, 36:34:0504007:30, 36:34:0504007:16, 36:34:0504007:258, 36:34:0504007:13, 36:34:0504007:257, 36:34:0504007:5, 36:34:0504007:6, 36:34:0504007:28, 36:34:0504007:19, 36:34:0504007:27, 36:34:0504007:11, 36:34:0504007:17, 36:34:0504007:25, 36:34:0504007:14, 36:34:0504007:23, 36:34:0504007:12, 36:34:0504007:24, 36:34:0504007:308, 36:34:0504007:309, 36:34:0504007:18, 36:34:0504007:134, 36:34:0504009:10, 36:34:0504009:5, 36:34:0504009:17, 36:34:0504009:18, 36:34:0504009:20, 36:34:0504009:229, 36:34:0504009:25, 36:34:0504009:27, 36:34:0504009:24, 36:34:0504009:3, 36:34:0504009:14, 36:34:0504009:15, 36:34:0504009:4, 36:34:0504009:12, 36:34:0504009:2, 36:34:0504009:11, 36:34:0504010:24, 36:34:0504010:3, 36:34:0504010:11, 36:34:0504010:1, 36:34:0504010:14, 36:34:0504010:21, 36:34:0504010:10, 36:34:0504010:20, 36:34:0504010:16, 36:34:0504010:19, 36:34:0504010:26, 36:34:0504010:9, 36:34:0504010:18, 36:34:0504010:5, 36:34:0504010:6, 36:34:0504010:15, 36:34:0504010:2, 36:34:0504010:59, 36:34:0504010:60, 36:34:0504008:10, 36:34:0504008:25, 36:34:0504008:26, 36:34:0504008:27, 36:34:0504008:4, 36:34:0504008:8, 36:34:0504008:9, 36:34:0504008:10, 36:34:0504008:336, 36:34:0504008:23, 36:34:0504008:14, 36:34:0504008:335, 36:34:0504008:390, 36:34:0504008:389, 36:34:0504008:1, 36:34:0504008:222, 36:34:0504008:223, 36:34:0504008:221, 36:34:0504008:20, 36:34:0504008:1, 36:34:0504008:22, 36:34:0504008:16, 36:34:0504008:23, 36:34:0504008:17, 36:34:0504008:18, 36:34:0504008:5, 36:34:0504008:6, 36:34:0504011:325, 36:34:0504011:19, 36:34:0504011:22, 36:34:0504011:326, 36:34:0504011:30, 36:34:0504011:50, 36:34:0504011:36, 36:34:0504011:59, 36:34:0504011:52, 36:34:0504011:39, |

| | | |
|---|---|---|
| | | 36:34:0504011:37, 36:34:0504011:38, 36:34:0504011:319, 36:34:0504011:23, 36:34:0504011:320, 36:34:0504011:14, 36:34:0504011:15, 36:34:0504011:41, 36:34:0504011:24, 36:34:0504011:25, 36:34:0504011:112, 36:34:0504011:113, 36:34:0504011:116, 36:34:0504011:54, 36:34:0504011:17, 36:34:0504011:18, 36:34:0504011:117, 36:34:0504011:58, 36:34:0504011:27, 36:34:0504011:60, 36:34:0504011:56, 36:34:0504011:3, 36:34:0504011:61, 36:34:0504011:28, 36:34:0504011:43, 36:34:0504011:44, 36:34:0504011:31, 36:34:0504011:46, 36:34:0504011:86, 36:34:0504011:29, 36:34:0504011:48, 36:34:0504011:13, 36:34:0504011:57, 36:34:0504011:6, 36:34:0504011:32, 36:34:0504011:1, 36:34:0504011:49, 36:34:0504011:51, 36:34:0504011:34, 36:34:0504011:2, 36:34:0504011:321, 36:34:0504011:16, 36:34:0504011:10, 36:34:0504011:323, 36:34:0504011:322, 36:34:0504012:20, 36:34:0504012:28, 36:34:0504012:3, 36:34:0504012:41, 36:34:0504012:30, 36:34:0504012:9, 36:34:0504012:4, 36:34:0504012:15, 36:34:0504012:24, 36:34:0504012:52, 36:34:0504012:13, 36:34:0504012:2, 36:34:0504012:26, 36:34:0504012:35, 36:34:0504012:38, 36:34:0504012:7, 36:34:0504012:45, 36:34:0504012:10, 36:34:0504012:17, 36:34:0504012:1, 36:34:0504012:40, 36:34:0504012:57, 36:34:0504012:54, 36:34:0504012:56, 36:34:0504012:50, 36:34:0504012:34, 36:34:0504012:33, 36:34:0504012:62, 36:34:0504012:11, 36:34:0504012:5, 36:34:0504012:32, 36:34:0504012:354, 36:34:0504012:353, 36:34:0504012:42, 36:34:0504012:64, 36:34:0504012:43, 36:34:0504012:61, 36:34:0504012:27, 36:34:0504012:37, 36:34:0504012:39, 36:34:0504012:329, 36:34:0504012:330, 36:34:0504012:51, 36:34:0504012:59, 36:34:0504012:22, 36:34:0504012:44, 36:34:0504012:18, 36:34:0504012:16, 36:34:0504013:69, 36:34:0504013:13, 36:34:0504013:68, |

| | | |
|---|---|---|
| | | 36:34:0504013:215, 36:34:0504013:219, 36:34:0504013:2163, 36:34:0504013:98, 36:34:0504013:31, 36:34:0504013:30, 36:34:0504013:174, 36:34:0504013:12, 36:34:0504013:37, 36:34:0504013:97, 36:34:0504013:96, 36:34:0504013:99, 36:34:0504013:100, 36:34:0504013:23, 36:34:0504013:19, 36:34:0504013:8, 36:34:0504013:11, 36:34:0504013:4, 36:34:0504013:5, 36:34:0504013:20, 36:34:0504013:1, 36:34:0504013:43, 36:34:0504013:44, 36:34:0504013:306, 36:34:0504013:22, 36:34:0504013:78, 36:34:0504013:77, 36:34:0504013:305, 36:34:0504013:29, 36:34:0504013:28, 36:34:0504013:17, 36:34:0504013:18, 36:34:0504013:6, 36:34:0504013:2, 36:34:0504013:25, 36:34:0504013:26, 36:34:0504013:46, 36:34:0504013:47, 36:34:0504013:48, 36:34:0504013:50, 36:34:0504013:16, 36:34:0504013:38, 36:34:0504013:49, 36:34:0504014:1, 36:34:0504014:15, 36:34:0504014:33, 36:34:0504014:13, 36:34:0504014:9, 36:34:0504014:27, 36:34:0504014:28, 36:34:0504014:6, 36:34:0504014:7, 36:34:0504014:30, 36:34:0504014:8, 36:34:0504014:14, 36:34:0504014:17, 36:34:0504014:24, 36:34:0504014:3, 36:34:0504014:4, 36:34:0504014:22, 36:34:0504014:37, 36:34:0504014:21, 36:34:0504014:2, 36:34:0504014:53, 36:34:0504014:20, 36:34:0504014:5, 36:34:0504014:31, 36:34:0504014:186, 36:34:0504014:187, 36:34:0504014:75, 36:34:0504014:35, 36:34:0504014:19, 36:34:0515020:146, 36:34:0504015:37, 36:34:0504015:19, 36:34:0504015:36, 36:34:0504015:133, 36:34:0504015:134, 36:34:0504015:24, 36:34:0504015:18, 36:34:0504015:13, 36:34:0504015:2, 36:34:0504015:9, 36:34:0504015:5, 36:34:0504015:20, 36:34:0504015:11, 36:34:0504015:25, 36:34:0504015:12, 36:34:0504015:3, 36:34:0504015:8, 36:34:0504015:14, 36:34:0504015:360, 36:34:0504015:117, 36:34:0504015:118, 36:34:0504015:4, 36:34:0504015:27, |

| | | |
|---|---|---|
| | | 36:34:0504015:363, 36:34:0504015:359, 36:34:0504015:362, 36:34:0504015:364, 36:34:0504015:358, 36:34:0504015:1, 36:34:0504015:6, 36:34:0504015:135, 36:34:0504015:131, 36:34:0504015:136, 36:34:0504015:132, 36:34:0504015:121, 36:34:0504024:19, 36:34:0504024:2, 36:34:0504024:16, 36:34:0504024:26, 36:34:0504024:22, 36:34:0504024:25, 36:34:0504024:28, 36:34:0504024:17, 36:34:0504024:15, 36:34:0504024:24, 36:34:0504024:9, 36:34:0504024:1, 36:34:0504024:8, 36:34:0504024:7, 36:34:0504024:20, 36:34:0504024:5, 36:34:0504024:6, 36:34:0504024:4, 36:34:0504024:21, 36:34:0504024:12, 36:34:0504024:29, 36:34:0504024:10, 36:34:0504024:11, 36:34:0504023:12, 36:34:0504023:38, 36:34:0504023:9, 36:34:0504023:6, 36:34:0000000:53334, 36:34:0504023:8, 36:34:0504023:155, 36:34:0504023:150, 36:34:0504023:10, 36:34:0504023:151, 36:34:0504023:3, 36:34:0504023:1, 36:34:0504023:2, 36:34:0504023:4, 36:34:0504023:11, 36:34:0504029:10, 36:34:0504029:9, 36:34:0504029:35, 36:34:0504029:27, 36:34:0504029:13, 36:34:0504029:260, 36:34:0504029:261, 36:34:0504029:7, 36:34:0504029:15, 36:34:0504029:203, 36:34:0504029:1, 36:34:0504029:14, 36:34:0504029:31, 36:34:0504029:16, 36:34:0504029:28, 36:34:0504029:12, 36:34:0504029:92, 36:34:0504029:11, 36:34:0504029:17, 36:34:0504029:, 4, 36:34:0504029:30, 36:34:0504029:3, 36:34:0504029:22, 36:34:0504029:2, 36:34:0504029:6, 36:34:0504029:29, 36:34:0504029:36, 36:34:0504028:20, 36:34:0504028:4, 21, 36:34:0504028:15, 36:34:0504028:22, 36:34:0504028:34, 36:34:0504028:30, 36:34:0504028:39, 36:34:0504028:36, 36:34:0504028:27, 36:34:0504028:18, 36:34:0504028:17, 36:34:0504028:16, 36:34:0504028:110, 36:34:0504028:37, 36:34:0504028:303, 36:34:0504028:302, 36:34:0504028:33, 36:34:0504028:304, 36:34:0504028:29, |

| | | |
|---|---|---|
| | | 36:34:0504028:299, 36:34:0504028:7, 36:34:0504028:31, 36:34:0504028:1, 36:34:0504028:25, 36:34:0504028:296, 36:34:0504028:11, 36:34:0504028:298, 36:34:0504028:32, 36:34:0504028:297, 36:34:0504028:10, 36:34:0504028:90, 36:34:0504028:91, 36:34:0504028:23, 36:34:0504028:24, 36:34:0504028:109, 36:34:0504022:10, 36:34:0504022:20, 36:34:0504022:21, 36:34:0504022:6, 36:34:0504022:12, 36:34:0504022:3, 36:34:0504022:7, 36:34:0504022:16, 36:34:0504022:23, 36:34:0504022:22, 36:34:0504022:26, 36:34:0504022:211, 36:34:0504022:17, 36:34:0504022:9, 36:34:0504022:13, 36:34:0504022:207, 36:34:0504022:215, 36:34:0504022:15, 36:34:0504022:214, 36:34:0504022:24, 36:34:0504022:48, 36:34:0504022:49, 36:34:0504021:20, 36:34:0504021:41, 36:34:0504021:31, 36:34:0504021:54, 36:34:0504021:18, 36:34:0504021:23, 36:34:0504021:9, 36:34:0504021:19, 36:34:0504021:8, 36:34:0504021:15, 36:34:0504021:12, 36:34:0504021:27, 36:34:0504021:32, 36:34:0504021:13, 36:34:0504021:14, 36:34:0504021:4, 36:34:0504021:29, 36:34:0504021:46, 36:34:0504021:47, 36:34:0504021:40, 36:34:0504021:43, 36:34:0504021:42, 36:34:0504021:37, 36:34:0504021:49, 36:34:0504021:3, 36:34:0504021:22, 36:34:0504021:50, 36:34:0504021:28, 36:34:0504021:11, 36:34:0504021:39, 36:34:0504021:16, 36:34:0504021:1, 36:34:0504021:34, 36:34:0504021:48, 36:34:0504021:6, 36:34:0504021:2, 36:34:0504021:52, 36:34:0504021:53, 36:34:0504021:5, 36:34:0504021:7, 36:34:0504021:21, 36:34:0504021:10, 36:34:0504021:88, 36:34:0504021:87, 36:34:0504021:25, 36:34:0504020:26, 36:34:0504020:29, 36:34:0504020:56, 36:34:0504020:97, 36:34:0504020:2, 36:34:0504020:98, 36:34:0504020:11, 36:34:0504020:99, 36:34:0504020:17, 36:34:0504020:33, 36:34:0504020:100, 36:34:0000000:43298, 36:34:0504020:6, |

| | | |
|---|---|---|
| | | 36:34:0504020:212, 36:34:0504020:213, 36:34:0504020:74, 36:34:0504020:52, 36:34:0504020:75, 36:34:0504020:50, 36:34:0504020:45, 36:34:0504020:48, 36:34:0504020:307, 36:34:0504020:308, 36:34:0504020:21, 36:34:0504020:54, 36:34:0504020:55, 36:34:0504020:15, 36:34:0504020:39, 36:34:0504020:23, 36:34:0504020:5, 36:34:0504020:49, 36:34:0504020:16, 36:34:0504020:13, 36:34:0504020:311, 36:34:0504020:262, 36:34:0504020:14, 36:34:0504020:263, 36:34:0504020:18, 36:34:0504020:92, 36:34:0504020:47, 36:34:0504020:10, 36:34:0504020:95, 36:34:0504020:24, 36:34:0504020:93, 36:34:0504020:96, 36:34:0504020:9, 36:34:0504020:91, 36:34:0504020:38, 36:34:0504019:21, 36:34:0504019:23, 36:34:0504019:12, 36:34:0504019:172, 36:34:0504019:173, 36:34:0504019:1, 36:34:0504019:11, 36:34:0504019:148, 36:34:0504019:147, 36:34:0504019:4, 36:34:0504019:20, 36:34:0504019:35, 36:34:0504019:25, 36:34:0504019:392, 36:34:0504019:393, 36:34:0504019:31, 36:34:0504019:48, 36:34:0504019:47, 36:34:0504019:7, 36:34:0504019:13, 36:34:0504019:38, 36:34:0504019:16, 36:34:0504019:17, 36:34:0504019:14, 36:34:0504019:5, 36:34:0504019:2, 36:34:0504019:177, 36:34:0504019:178, 36:34:0504019:22, 36:34:0504019:32, 36:34:0504019:43, 36:34:0504019:194, 36:34:0504019:170, 36:34:0504019:171, 36:34:0504019:45, 36:34:0504019:3, 36:34:0504037:11, 36:34:0504037:12, 36:34:0504037:26, 36:34:0504037:1406, 36:34:0504037:1407, 36:34:0504037:1, 36:34:0504037:1431, 36:34:0504037:3, 36:34:0504037:1410, 36:34:0504037:1409, 36:34:0504037:7, 36:34:0504037:13, 36:34:0504037:1402, 36:34:0504037:1429, 36:34:0504037:1430, 36:34:0504037:1425, 36:34:0504037:1428, 36:34:0504037:1435, 36:34:0504037:1427, 36:34:0504037:10, 36:34:0504037:735, 36:34:0504037:14, 36:34:0504037:2, 36:34:0504037:5, 36:34:0504037:4, |

| | | |
|---|---|---|
| | | 36:34:0504032:33, 36:34:0504032:8, 36:34:0504032:323, 36:34:0504032:22, 36:34:0504032:440, 36:34:0504032:762, 36:34:0504032:32, 36:34:0504032:767, 36:34:0504032:768, 36:34:0504032:35, 36:34:0504032:771, 36:34:0504032:770, 36:34:0504032:769, 36:34:0504032:1, 36:34:0504032:763, 36:34:0504032:766, 36:34:0504032:761, 36:34:0504032:764, 36:34:0504032:765, 36:34:0504032:28, 36:34:0504032:11, 36:34:0504032:6, 36:34:0504032:5, 36:34:0504032:13, 36:34:0504032:14, 36:34:0504032:9, 36:34:0504032:325, 36:34:0504032:15, 36:34:0504032:16, 36:34:0504032:20, 36:34:0504032:19, 36:34:0504032:18, 36:34:0504032:4, 36:34:0504032:25, 36:34:0504032:10, 36:34:0504032:30, 36:34:0504032:757, 36:34:0504032:772, 36:34:0504032:32, 36:34:000000:7177, 36:34:0504033:9, 36:34:0504033:10, 36:34:0504033:2, 36:34:0504033:6, 36:34:0504033:3, 36:34:0504033:11, 36:34:0504033:8, 36:34:0504033:1, 36:34:0504033:12, 36:34:0504034:151, 36:34:0504034:152, 36:34:0504034:4, 36:34:0504034:2, 36:34:0504034:6, 36:34:0504034:11, 36:34:0504031:199, 36:34:0504031:200, 36:34:0504031:197, 36:34:0504031:198, 36:34:0504031:14, 36:34:0504031:30, 36:34:0504031:8, 36:34:0504031:9, 36:34:0504031:10, 36:34:0504031:13, 36:34:0504031:19, 36:34:0504031:31, 36:34:0504031:29, 36:34:0504031:28, 36:34:0504031:22, 36:34:0504031:23, 36:34:0504031:7, 36:34:0504031:26, 36:34:0504031:25, 36:34:0504031:204, 36:34:0504031:205, 36:34:0504031:18, 36:34:0504031:15, 36:34:0504031:21, 36:34:0504031:20, 36:34:0504031:27, 36:34:0504031:5, 36:34:0504031:160, 36:34:0504031:161, 36:34:0504031:151, 36:34:0504031:152, 36:34:0504027:156, 36:34:0504027:2, 36:34:0504027:1, 36:34:0504027:13, 36:34:0504027:154, 36:34:0504027:152, 36:34:0504027:7, 36:34:0504027:11, 36:34:0504027:12, 36:34:0504027:155, |

| | | |
|---|---|---|
| | | 36:34:0504027:5, 36:34:0504027:17, 36:34:0504027:6, 36:34:0504026:1, 36:34:0504026:9, 36:34:0504026:4, 36:34:0504026:5, 36:34:0504026:10, 36:34:0504026:3, 36:34:0504026:2, 36:34:0504026:7, 36:34:0504030:10, 36:34:0504030:34, 36:34:0504030:28, 36:34:0504030:6, 36:34:0504030:27, 36:34:0504030:14, 36:34:0504030:3, 36:34:0504030:32, 36:34:0504030:31, 36:34:0504030:11, 36:34:0504030:8, 36:34:0504030:9, 36:34:0504030:30, 36:34:0504030:19, 36:34:0504030:7, 36:34:0504030:12, 36:34:0504030:4, 36:34:0504030:2, 36:34:0504030:18, 36:34:0504030:83, 36:34:0504030:81, 36:34:0504030:84, 36:34:0504030:82, 36:34:0504030:24, 36:34:0504030:23, 36:34:0504030:5, 36:34:0504030:26, 36:34:0504030:17, 36:34:0504030:1, 36:34:0504030:25, 36:34:0504030:36, 36:34:0504030:37, 36:34:0504025:18, 36:34:0504025:13, 36:34:0504025:9, 36:34:0504025:3, 36:34:0504025:6, 36:34:0504025:15, 36:34:0504025:7, 36:34:0504025:4, 36:34:0504025:177, 36:34:0504025:178, 36:34:0504025:1, 36:34:0504025:10, 36:34:0504025:5. Ориентировочная площадь территории, в отношении которой предлагается разработка проекта межевания территории, – 165 га. |
| 8 | Цель разработки документации по планировке территории | 1. Определение местоположения границ образуемых и изменяемых земельных участков. 2. Установление, изменение, отмена красных линий для застроенных территорий, в границах которых не планируется размещение новых объектов капитального строительства, а также установление, изменение, отмена красных линий в связи с образованием и (или) изменением земельного участка, расположенного в границах территории, применительно к которой не предусматривается осуществление комплексного раз, вития территории, при условии, что такие установление, изменение, отмена влекут за собой исключительно изменение границ территории общего пользования |

| | | |
|---|---|---|
| 9 | Сроки разработки документации по планировке территории | 12 месяцев со дня опубликования решения о подготовке документации по планировке территории |
| 10 | Требования к текстовой и графической частям документации по планировке территории | 1. Текстовые материалы предоставляются:<br>- на электронном носителе в формате, совместимом с Microsoft Office Word версии 2003 или выше, а также в формате XML;<br>- на бумажном носителе в брошюрованном виде на листах формата А4.<br>2. В текстовых материалах основной (утверждаемой) части проекта межевания территории в правом верхнем углу титульного листа проставляется гриф:<br>«УТВЕРЖДЕН<br>постановлением администрации<br>городского округа город Воронеж<br>от_____№_____».<br>3. Графические материалы предоставляются в следующих форматах:<br>- в формате векторных данных (DWG, SHP) в системе координат МСК-36;<br>- в растровом формате − JPG не менее 300 dpi.<br>4. Электронная версия текстовых и графических материалов должна полностью соответствовать бумажному носителю и предоставляться на USB-FLASH-накопителе.<br>5. Для ведения ГИС ВО «ОГД ВО» предоставляется векторная модель в одном из форматов: XML, GVL, MID/MIF, TAB, SHP, IDF, QGS, SXF, вместе с файлами описания RSC в системе координат, используемой для ведения Единого государственного реестра недвижимости на территории городского округа город Воронеж.<br>6. Проект межевания территории после его утверждения предоставляется дополнительно в электронном виде в формате XML с обозначением границ существующих, изменяемых и (или) образуемых земельных участков, а также границ территории в системе координат, используемой для ведения Единого государственного реестра недвижимости на территории городского округа город Воронеж |
| 11 | Порядок передачи документации по планировке территории | Документация по планировке территории предоставляется в полном объеме на бумажном носителе (2 экземпляра) и на USB-FLASH-накопителе (1 экземпляр) или в форме электронного документа, подписанного |

| | | |
|---|---|---|
| | | электронной цифровой подписью, на USB-FLASH-накопителе (2 экземпляра) |

Руководитель управления
главного архитектора
Г.Ю. Чурсанов

УТВЕРЖДЕНО
постановлением администрации
городского округа город Воронеж
от 13.02.2026 №183

**ЗАДАНИЕ НА ПОДГОТОВКУ ПРОЕКТА МЕЖЕВАНИЯ ТЕРРИТОРИИ ОГРАНИЧЕННОЙ УЛ.МАРЬИНСКАЯ, НОВОУСМАНСКИМ ЛЕСНИЧЕСТВОМ В ГОРОДСКОМ ОКРУГЕ ГОРОД ВОРОНЕЖ**

| № п/п | Наименование раздела | Содержание |
|---|---|---|
| 1 | Вид разрабатываемой документации по планировке территории | Проект межевания территории в виде отдельного документа |
| 2 | Инициатор подготовки документации по планировке территории | Управление главного архитектора администрации городского округа город Воронеж |
| 3 | Источник финансирования работ по подготовке документации по планировке территории | Бюджет бюджетной системы Российской Федерации |
| 4 | Вид и наименование планируемого к размещению объекта капитального строительства, его основные характеристики (назначение, местоположение, площадь объекта капитального строительства и др.) | В рамках подготовки проекта межевания территории размещение объектов капитального строительства не предусмотрено |
| 5 | Поселения, муниципальные округа, городские округа, муниципальные районы, субъекты Российской Федерации, в отношении территорий которых осуществляется подготовка документации по планировке территории | Городской округ город Воронеж |
| 6 | Состав документации по планировке территории | Проект межевания территории состоит из основной части, которая подлежит утверждению, и материалов по обоснованию этого проекта.<br>Текстовые материалы основной (утверждаемой) части проекта межевания территории должны содержать: |

| | | |
|---|---|---|
| | | 1) перечень и сведения о площади образуемых земельных участков, в том числе возможные способы их образования;<br>2) перечень и сведения о площади образуемых земельных участков, которые будут отнесены к территориям общего пользования или имуществу общего пользования, в том числе в отношении которых предполагаются резервирование и (или) изъятие для государственных или муниципальных нужд;<br>3) вид разрешенного использования образуемых земельных участков;<br>4) целевое назначение лесов, вид (виды) разрешенного использования лесного участка, количественные и качественные характеристики лесного участка, сведения о нахождении лесного участка в границах особо защитных участков лесов (в случае, если подготовка проекта межевания территории осуществляется в целях определения местоположения границ образуемых и (или) изменяемых лесных участков);<br>5) сведения о границах территории, в отношении которой предполагается к утверждению проект межевания, содержащие перечень координат характерных точек этих границ в системе координат, используемой для ведения Единого государственного реестра недвижимости. Координаты характерных точек границ территории, в отношении которой предполагается к утверждению проект межевания, определяются в соответствии с требованиями к точности определения координат характерных точек границ.<br>Графические материалы основной (утверждаемой) части проекта межевания территории должны содержать:<br>1) границы планируемых (в случае, если подготовка проекта межевания территории осуществляется в составе проекта планировки территории) и существующих элементов планировочной структуры;<br>2) красные линии, утвержденные в составе проекта планировки территории, или красные линии, утверждаемые, изменяемые проектом межевания территории;<br>3) линии отступа от красных линий в целях |

| | | |
|---|---|---|
| | | определения мест допустимого размещения зданий, строений, сооружений;<br>4) границы образуемых и (или) изменяемых земельных участков, условные номера образуемых земельных участков, в том числе в отношении которых предполагаются их резервирование и (или) изъятие для государственных или муниципальных нужд;<br>5) границы публичных сервитутов.<br>Текстовые материалы по обоснованию проекта межевания территории должны содержать обоснование выбранных проектом границ и площади предлагаемых к образованию земельных участков.<br>Графические материалы по обоснованию проекта межевания территории должны содержать:<br>1) границы существующих земельных участков;<br>2) границы зон с особыми условиями использования территорий;<br>3) местоположение существующих объектов капитального строительства;<br>4) границы особо охраняемых природных территорий;<br>5) границы территорий объектов культурного наследия;<br>6) границы лесничеств, участковых лесничеств, лесных кварталов, лесотаксационных выделов или частей лесотаксационных выделов |
| 7 | Информация о земельных участках (при наличии), включенных в границы территории, в отношении которой планируется подготовка документации по планировке территории, а также об ориентировочной площади такой территории | В границах территории, в отношении которой планируется подготовка проекта межевания территории, земельные участки не входят.<br><br>Ориентировочная площадь территории, в отношении которой предлагается разработка проекта межевания территории, – 12,6 га. |
| 8 | Цель разработки документации по планировке территории | 1. Определение местоположения границ образуемых и изменяемых земельных участков.<br>2. Установление, изменение, отмена красных линий для застроенных территорий, в границах которых не планируется размещение новых объектов капитального строительства, а также установление, изменение, отмена красных линий в связи с образованием и (или) изменением земельного участка, |

| | | |
|---|---|---|
| | | расположенного в границах территории, применительно к которой не предусматривается осуществление комплексного развития территории, при условии, что такие установление, изменение, отмена влекут за собой исключительно изменение границ территории общего пользования |
| 9 | Сроки разработки документации по планировке территории | 12 месяцев со дня опубликования решения о подготовке документации по планировке территории |
| 10 | Требования к текстовой и графической частям документации по планировке территории | 1. Текстовые материалы предоставляются:<br>- на электронном носителе в формате, совместимом с Microsoft Office Word версии 2003 или выше, а также в формате XML;<br>- на бумажном носителе в брошюрованном виде на листах формата А4.<br>2. В текстовых материалах основной (утверждаемой) части проекта межевания территории в правом верхнем углу титульного листа проставляется гриф:<br>«УТВЕРЖДЕН<br>постановлением администрации<br>городского округа город Воронеж<br>от_____№_____».<br>3. Графические материалы предоставляются в следующих форматах:<br>- в формате векторных данных (DWG, SHP) в системе координат МСК-36;<br>- в растровом формате − JPG не менее 300 dpi.<br>4. Электронная версия текстовых и графических материалов должна полностью соответствовать бумажному носителю и предоставляться на USB-FLASH-накопителе.<br>5. Для ведения ГИС ВО «ОГД ВО» предоставляется векторная модель в одном из форматов: XML, GVL, MID/MIF, TAB, SHP, IDF, QGS, SXF, вместе с файлами описания RSC в системе координат, используемой для ведения Единого государственного реестра недвижимости на территории городского округа город Воронеж.<br>6. Проект межевания территории после его утверждения предоставляется дополнительно в электронном виде в формате XML с обозначением границ существующих, изменяемых и (или) образуемых земельных участков, а также границ территории в системе координат, используемой для ведения Единого |

| | | |
|---|---|---|
| | | государственного реестра недвижимости на территории городского округа город Воронеж |
| 11 | Порядок передачи документации по планировке территории | Документация по планировке территории предоставляется в полном объеме на бумажном носителе (2 экземпляра) и на USB-FLASH-накопителе (1 экземпляр) или в форме электронного документа, подписанного электронной цифровой подписью, на USB-FLASH-накопителе (2 экземпляра) |

Руководитель управления
главного архитектора
Г.Ю. Чурсанов

УТВЕРЖДЕНО
постановлением администрации
городского округа город Воронеж
от 13.02.2026 №183

# ЗАДАНИЕ НА ПОДГОТОВКУ ПРОЕКТА МЕЖЕВАНИЯ ТЕРРИТОРИИ ТЕРРИТОРИАЛЬНОЙ ЗОНЫ ЖТ-124 (ТЕРРИТОРИЯ, РАСПОЛОЖЕННАЯ ВДОЛЬ УЛ.МАЗЛУМОВА) В ГОРОДСКОМ ОКРУГЕ ГОРОД ВОРОНЕЖ

| № п/п | Наименование раздела | Содержание |
|---|---|---|
| 1 | Вид разрабатываемой документации по планировке территории | Проект межевания территории в виде отдельного документа |
| 2 | Инициатор подготовки документации по планировке территории | Управление главного архитектора администрации городского округа город Воронеж |
| 3 | Источник финансирования работ по подготовке документации по планировке территории | Бюджет бюджетной системы Российской Федерации |
| 4 | Вид и наименование планируемого к размещению объекта капитального строительства, его основные характеристики (назначение, местоположение, площадь объекта капитального строительства и др.) | В рамках подготовки проекта межевания территории размещение объектов капитального строительства не предусмотрено |
| 5 | Поселения, муниципальные округа, городские округа, муниципальные районы, субъекты Российской Федерации, в отношении территорий которых осуществляется подготовка документации по планировке территории | Городской округ город Воронеж |
| 6 | Состав документации по планировке территории | Проект межевания территории состоит из основной части, которая подлежит утверждению, и материалов по обоснованию этого проекта.<br>Текстовые материалы основной (утверждаемой) части проекта межевания территории должны содержать: |

| | | |
|---|---|---|
| | | 1) перечень и сведения о площади образуемых земельных участков, в том числе возможные способы их образования;<br>2) перечень и сведения о площади образуемых земельных участков, которые будут отнесены к территориям общего пользования или имуществу общего пользования, в том числе в отношении которых предполагаются резервирование и (или) изъятие для государственных или муниципальных нужд;<br>3) вид разрешенного использования образуемых земельных участков;<br>4) целевое назначение лесов, вид (виды) разрешенного использования лесного участка, количественные и качественные характеристики лесного участка, сведения о нахождении лесного участка в границах особо защитных участков лесов (в случае, если подготовка проекта межевания территории осуществляется в целях определения местоположения границ образуемых и (или) изменяемых лесных участков);<br>5) сведения о границах территории, в отношении которой предполагается к утверждению проект межевания, содержащие перечень координат характерных точек этих границ в системе<br><br>координат, используемой для ведения Единого государственного реестра недвижимости. Координаты характерных точек границ территории, в отношении которой предполагается к утверждению проект межевания, определяются в соответствии с требованиями к точности определения координат характерных точек границ.<br>Графические материалы основной (утверждаемой) части проекта межевания территории должны содержать:<br>1) границы планируемых (в случае, если подготовка проекта межевания территории осуществляется в составе проекта планировки территории) и существующих элементов планировочной структуры;<br>2) красные линии, утвержденные в составе проекта планировки территории, или красные линии, утверждаемые, изменяемые проектом межевания территории;<br>3) линии отступа от красных линий в целях |

| | | |
|---|---|---|
| | | определения мест допустимого размещения зданий, строений, сооружений;<br>4) границы образуемых и (или) изменяемых земельных участков, условные номера образуемых земельных участков, в том числе в отношении которых предполагаются их резервирование и (или) изъятие для государственных или муниципальных нужд;<br>5) границы публичных сервитутов.<br>Текстовые материалы по обоснованию проекта межевания территории должны содержать обоснование выбранных проектом границ и площади предлагаемых к образованию земельных участков.<br>Графические материалы по обоснованию проекта межевания территории должны содержать:<br>1) границы существующих земельных участков;<br>2) границы зон с особыми условиями использования территорий;<br>3) местоположение существующих объектов капитального строительства;<br>4) границы особо охраняемых природных территорий;<br>5) границы территорий объектов культурного наследия;<br>6) границы лесничеств, участковых лесничеств, лесных кварталов, лесотаксационных выделов или частей лесотаксационных выделов |
| 7 | Информация о земельных участках (при наличии), включенных в границы территории, в отношении которой планируется подготовка документации по планировке территории, а также об ориентировочной площади такой территории | В границах территории, в отношении которой планируется подготовка проекта межевания территории, расположены следующие земельные участки:<br>36:34:0502026:5835, 36:34:0502026:5834, 36:34:0502026:56, 36:34:0502023:1069, 36:34:0502023:8, 36:34:0502023:72, 36:34:0502023:512, 36:34:0502023:1044, 36:34:0502023:30, 36:34:0502023:31, 36:34:0502023:34, 36:34:0502023:1067, 36:34:0502023:1068, 36:34:0502023:1063, 36:34:0502023:1035, 36:34:0502023:17, 36:34:0502023:64, 36:34:0502023:18, 36:34:0502023:11, 36:34:0502023:10, 36:34:0502023:1033, 36:34:0502023:1045, 36:34:0502023:1037, 36:34:0502023:1036, 36:34:0502023:1038, 36:34:0502023:22, 36:34:0502023:21, 36:34:0502023:24, 36:34:0502023:23, 36:34:0502023:32, 36:34:0502023:74, 36:34:0502023:7, |

| | | |
|---|---|---|
| | | 36:34:0502023:9, 36:34:0502023:425, 36:34:0502023:5, 36:34:0502023:426, 36:34:0502023:6, 36:34:0502023:2, 36:34:0502023:63, 36:34:0502023:15, 36:34:0502023:525, 36:34:0502023:77, 36:34:0502023:28, 36:34:0502023:429, 36:34:0502023:428.<br>Ориентировочная площадь территории, в отношении которой предлагается разработка проекта межевания территории, – 5,38 га |
| 8 | Цель разработки документации по планировке территории | 1. Определение местоположения границ образуемых и изменяемых земельных участков.<br>2. Установление, изменение, отмена красных линий для застроенных территорий, в границах которых не планируется размещение новых объектов капитального строительства, а также установление, изменение, отмена красных линий в связи с образованием и (или) изменением земельного участка, расположенного в границах территории, применительно к которой не предусматривается осуществление комплексного развития территории, при условии, что такие установление, изменение, отмена влекут за собой исключительно изменение границ территории общего пользования |
| 9 | Сроки разработки документации по планировке территории | 12 месяцев со дня опубликования решения о подготовке документации по планировке территории |
| 10 | Требования к текстовой и графической частям документации по планировке территории | 1. Текстовые материалы предоставляются:<br>- на электронном носителе в формате, совместимом с Microsoft Office Word версии 2003 или выше, а также в формате XML;<br>- на бумажном носителе в брошюрованном виде на листах формата А4.<br>2. В текстовых материалах основной (утверждаемой) части проекта межевания территории в правом верхнем углу титульного листа проставляется гриф:<br>«УТВЕРЖДЕН<br>постановлением администрации<br>городского округа город Воронеж<br>от_____№_____».<br>3. Графические материалы предоставляются в следующих форматах:<br>- в формате векторных данных (DWG, SHP) в системе координат МСК-36;<br>- в растровом формате − JPG не менее 300 dpi. |

| | | |
|---|---|---|
| | | 4. Электронная версия текстовых и графических материалов должна полностью соответствовать бумажному носителю и предоставляться на USB-FLASH-накопителе.<br>5. Для ведения ГИС ВО «ОГД ВО» предоставляется векторная модель в одном из форматов: XML, GVL, MID/MIF, TAB, SHP, IDF, QGS, SXF, вместе с файлами описания RSC в системе координат, используемой для ведения Единого государственного реестра недвижимости на территории городского округа город Воронеж.<br>6. Проект межевания территории после его утверждения предоставляется дополнительно в электронном виде в формате XML с обозначением границ существующих, изменяемых и (или) образуемых земельных участков, а также границ территории в системе координат, используемой для ведения Единого государственного реестра недвижимости на территории городского округа город Воронеж |
| 11 | Порядок передачи документации по планировке территории | Документация по планировке территории предоставляется в полном объеме на бумажном носителе (2 экземпляра) и на USB-FLASH-накопителе (1 экземпляр) или в форме электронного документа, подписанного электронной цифровой подписью, на USB-FLASH-накопителе (2 экземпляра) |

Руководитель управления
главного архитектора
Г.Ю. Чурсанов

УТВЕРЖДЕНО
постановлением администрации
городского округа город Воронеж
от 13.02.2026 №183

**ЗАДАНИЕ НА ПОДГОТОВКУ ПРОЕКТА МЕЖЕВАНИЯ ТЕРРИТОРИИ, ОГРАНИЧЕННОЙ УЛ.ВЛАДИМИРА НЕВСКОГО, ПР-КТОМ МОСКОВСКИЙ, Б-РОМ ПОБЕДЫ, УЛ.60 АРМИИ В ГОРОДСКОМ ОКРУГЕ ГОРОД ВОРОНЕЖ**

| № п/п | Наименование раздела | Содержание |
|---|---|---|
| 1 | Вид разрабатываемой документации по планировке территории | Проект межевания территории в виде отдельного документа |
| 2 | Инициатор подготовки документации по планировке территории | Управление главного архитектора администрации городского округа город Воронеж |
| 3 | Источник финансирования работ по подготовке документации по планировке территории | Бюджет бюджетной системы Российской Федерации |
| 4 | Вид и наименование планируемого к размещению объекта капитального строительства, его основные характеристики (назначение, местоположение, площадь объекта капитального строительства и др.) | В рамках подготовки проекта межевания территории размещение объектов капитального строительства не предусмотрено |
| 5 | Поселения, муниципальные округа, городские округа, муниципальные районы, субъекты Российской Федерации, в отношении территорий которых осуществляется подготовка документации по планировке территории | Городской округ город Воронеж |
| 6 | Состав документации по планировке территории | Проект межевания территории состоит из основной части, которая подлежит утверждению, и материалов по обоснованию этого проекта.<br>Текстовые материалы основной (утверждаемой) части проекта межевания территории должны содержать:<br>1) перечень и сведения о площади образуемых |

| | | |
|---|---|---|
| | | земельных участков, в том числе возможные способы их образования;<br>2) перечень и сведения о площади образуемых земельных участков, которые будут отнесены к территориям общего пользования или имуществу общего пользования, в том числе в отношении которых предполагаются резервирование и (или) изъятие для государственных или муниципальных нужд;<br>3) вид разрешенного использования образуемых земельных участков;<br>4) целевое назначение лесов, вид (виды) разрешенного использования лесного участка, количественные и качественные характеристики лесного участка, сведения о нахождении лесного участка в границах особо защитных участков лесов (в случае, если подготовка проекта межевания территории осуществляется в целях определения местоположения границ образуемых и (или) изменяемых лесных участков);<br>5) сведения о границах территории, в отношении которой предполагается к утверждению проект межевания, содержащие перечень координат характерных точек этих границ в системе координат, используемой для ведения Единого государственного реестра недвижимости. Координаты характерных точек границ территории, в отношении которой предполагается к утверждению проект межевания, определяются в соответствии с требованиями к точности определения координат характерных точек границ.<br>Графические материалы основной (утверждаемой) части проекта межевания территории должны содержать:<br>1) границы планируемых (в случае, если подготовка проекта межевания территории осуществляется в составе проекта планировки территории) и существующих элементов планировочной структуры;<br>2) красные линии, утвержденные в составе проекта планировки территории, или красные линии, утверждаемые, изменяемые проектом межевания территории;<br>3) линии отступа от красных линий в целях определения мест допустимого размещения зданий, строений, сооружений;<br>4) границы образуемых и (или) изменяемых |

| | | |
|---|---|---|
| | | земельных участков, условные номера образуемых земельных участков, в том числе в отношении которых предполагаются их резервирование и (или) изъятие для государственных или муниципальных нужд;<br>5) границы публичных сервитутов.<br>Текстовые материалы по обоснованию проекта межевания территории должны содержать обоснование выбранных проектом границ и площади предлагаемых к образованию земельных участков.<br>Графические материалы по обоснованию проекта межевания территории должны содержать:<br>1) границы существующих земельных участков;<br>2) границы зон с особыми условиями использования территорий;<br>3) местоположение существующих объектов капитального строительства;<br>4) границы особо охраняемых природных территорий;<br>5) границы территорий объектов культурного наследия;<br>6) границы лесничеств, участковых лесничеств, лесных кварталов, лесотаксационных выделов или частей лесотаксационных выделов |
| 7 | Информация о земельных участках (при наличии), включенных в границы территории, в отношении которой планируется подготовка документации по планировке территории, а также об ориентировочной площади такой территории | В границах территории, в отношении которой планируется подготовка проекта межевания территории, расположены следующие земельные участки:<br>36:34:0203010:45, 36:34:0203010:3972, 36:34:0203010:3971, 36:34:0203010:69, 36:34:0203010:9341, 36:34:0203010:5015, 36:34:0203010:17, 36:34:0203010:64, 36:34:0203010:5011, 36:34:0203010:9341, 36:34:0203010:4, 36:34:0203010:40, 36:34:0203010:5072, 36:34:0203010:5071, 36:34:0203010:68, 36:34:0203010:60, 36:34:0203010:5059, 36:34:0203010:26, 36:34:0203010:10, 36:34:0203010:27, 36:34:0203010:56, 36:34:0203010:37, 36:34:0203010:36, 36:34:0203010:16, 36:34:0203010:70, 36:34:0203010:53, 36:34:0203010:22, 36:34:0203010:47, 36:34:0203010:5, 36:34:0203010:46, 36:34:0203010:65, 36:34:0203010:57, 36:34:0203010:33, 36:34:0203010:65, 36:34:0203010:18, 36:34:0203010:31, 36:34:0203010:5014, 36:34:0203010:5013, 36:34:0203010:5013, 36:34:0203010:15, |

| | | |
|---|---|---|
| | | 36:34:0203010:5090, 36:34:0203010:30, 36:34:0203010:2, 36:34:0203010:13, 36:34:0203010:67, 36:34:0203010:9, 36:34:0203010:62, 36:34:0203010:29, 36:34:0203010:41, 36:34:0000000:43324, 36:34:0203010:59, 36:34:0203010:12, 36:34:0203010:50, 36:34:0203010:63, 36:34:0203010:4998, 36:34:0203011:2354. 36:34:0203011:51, 36:34:0203011:75, 36:34:0203011:24, 36:34:0203011:2541, 36:34:0203011:22, 36:34:0203011:13, 36:34:0203011:30, 36:34:0203011:29, 36:34:0203011:337536:34:0203011:74, 36:34:0203011:35, 36:34:0203011:3365. 36:34:0203011:14, 36:34:0203011:36, 36:34:0203011:32, 36:34:0203011:3380, 36:34:0203011:2, 36:34:0203011:31, 36:34:0203011:3321, 36:34:0203011:62, 36:34:0203011:63, 36:34:0203011:55, 36:34:0000000:44050, 36:34:0203011:53, 36:34:0203011:10, 36:34:0203011:3318, 36:34:0203011:47, 36:34:0203011:48, 36:34:0203011:17, 36:34:0203011:23, 36:34:0203011:3319.<br>Ориентировочная площадь территории, в отношении которой предлагается разработка проекта межевания территории, – 46,2га |
| 8 | Цель разработки документации по планировке территории | 1. Определение местоположения границ образуемых и изменяемых земельных участков.<br>2. Установление, изменение, отмена красных линий для застроенных территорий, в границах которых не планируется размещение новых объектов капитального строительства, а также установление, изменение, отмена красных линий в связи с образованием и (или) изменением земельного участка, расположенного в границах территории, применительно к которой не предусматривается осуществление комплексного развития территории, при условии, что такие установление, изменение, отмена влекут за собой исключительно изменение границ территории общего пользования |
| 9 | Сроки разработки документации по планировке территории | 12 месяцев со дня опубликования решения о подготовке документации по планировке территории |
| 10 | Требования к текстовой и графической частям документации по планировке территории | 1. Текстовые материалы предоставляются:<br>- на электронном носителе в формате, совместимом с Microsoft Office Word версии 2003 или выше, а также в формате XML; |

| | | |
|---|---|---|
| | | - на бумажном носителе в брошюрованном виде на листах формата А4.<br>2. В текстовых материалах основной (утверждаемой) части проекта межевания территории в правом верхнем углу титульного листа проставляется гриф:<br>«УТВЕРЖДЕН<br>постановлением администрации<br>городского округа город Воронеж<br>от_____№_____».<br>3. Графические материалы предоставляются в следующих форматах:<br>- в формате векторных данных (DWG, SHP) в системе координат МСК-36;<br>- в растровом формате − JPG не менее 300 dpi.<br>4. Электронная версия текстовых и графических материалов должна полностью соответствовать бумажному носителю и предоставляться на USB-FLASH-накопителе.<br>5. Для ведения ГИС ВО «ОГД ВО» предоставляется векторная модель в одном из форматов: XML, GVL, MID/MIF, TAB, SHP, IDF, QGS, SXF, вместе с файлами описания RSC в системе координат, используемой для ведения Единого государственного реестра недвижимости на территории городского округа город Воронеж.<br>6. Проект межевания территории после его утверждения предоставляется дополнительно в электронном виде в формате XML с обозначением границ существующих, изменяемых и (или) образуемых земельных участков, а также границ территории в системе координат, используемой для ведения Единого государственного реестра недвижимости на территории городского округа город Воронеж |
| 11 | Порядок передачи документации по планировке территории | Документация по планировке территории предоставляется в полном объеме на бумажном носителе (2 экземпляра) и на USB-FLASH-накопителе (1 экземпляр) или в форме электронного документа, подписанного электронной цифровой подписью, на USB-FLASH-накопителе (2 экземпляра) |

Руководитель управления
главного архитектора
Г.Ю. Чурсанов

УТВЕРЖДЕНО
постановлением администрации
городского округа город Воронеж
от 13.02.2026 №183

# ЗАДАНИЕ НА ПОДГОТОВКУ ПРОЕКТА МЕЖЕВАНИЯ ТЕРРИТОРИИ, ОГРАНИЧЕННОЙ СЕМИЛУКСКИМ ЛЕСНИЧЕСТВОМ, ПР-КТОМ МОСКОВСКИЙ, УЛ.ВЛАДИМИРА НЕВСКОГО, УЛ.МОРДАСОВОЙ В ГОРОДСКОМ ОКРУГЕ ГОРОД ВОРОНЕЖ

| № п/п | Наименование раздела | Содержание |
|---|---|---|
| 1 | Вид разрабатываемой документации по планировке территории | Проект межевания территории в виде отдельного документа |
| 2 | Инициатор подготовки документации по планировке территории | Управление главного архитектора администрации городского округа город Воронеж |
| 3 | Источник финансирования работ по подготовке документации по планировке территории | Бюджет бюджетной системы Российской Федерации |
| 4 | Вид и наименование планируемого к размещению объекта капитального строительства, его основные характеристики (назначение, местоположение, площадь объекта капитального строительства и др.) | В рамках подготовки проекта межевания территории размещение объектов капитального строительства не предусмотрено |
| 5 | Поселения, муниципальные округа, городские округа, муниципальные районы, субъекты Российской Федерации, в отношении территорий которых осуществляется подготовка документации по планировке территории | Городской округ город Воронеж |
| 6 | Состав документации по планировке территории | Проект межевания территории состоит из основной части, которая подлежит утверждению, и материалов по обоснованию этого проекта.<br>Текстовые материалы основной (утверждаемой) части проекта межевания территории должны содержать:<br>1) перечень и сведения о площади образуемых |

| | | |
|---|---|---|
| | | земельных участков, в том числе возможные способы их образования;<br>2) перечень и сведения о площади образуемых земельных участков, которые будут отнесены к территориям общего пользования или имуществу общего пользования, в том числе в отношении которых предполагаются резервирование и (или) изъятие для государственных или муниципальных нужд;<br>3) вид разрешенного использования образуемых земельных участков;<br>4) целевое назначение лесов, вид (виды) разрешенного использования лесного участка, количественные и качественные характеристики лесного участка, сведения о нахождении лесного участка в границах особо защитных участков лесов (в случае, если подготовка проекта межевания территории осуществляется в целях определения местоположения границ образуемых и (или) изменяемых лесных участков);<br>5) сведения о границах территории, в отношении которой предполагается к утверждению проект межевания, содержащие перечень координат характерных точек этих границ в системе координат, используемой для ведения Единого государственного реестра недвижимости. Координаты характерных точек границ территории, в отношении которой предполагается к утверждению проект межевания, определяются в соответствии с требованиями к точности определения координат характерных точек границ.<br>Графические материалы основной (утверждаемой) части проекта межевания территории должны содержать:<br>1) границы планируемых (в случае, если подготовка проекта межевания территории осуществляется в составе проекта планировки территории) и существующих элементов планировочной структуры;<br>2) красные линии, утвержденные в составе проекта планировки территории, или красные линии, утверждаемые, изменяемые проектом межевания территории;<br>3) линии отступа от красных линий в целях определения мест допустимого размещения зданий, строений, сооружений;<br>4) границы образуемых и (или) изменяемых |

| | | |
|---|---|---|
| | | земельных участков, условные номера образуемых земельных участков, в том числе в отношении которых предполагаются их резервирование и (или) изъятие для государственных или муниципальных нужд;<br>5) границы публичных сервитутов.<br>Текстовые материалы по обоснованию проекта межевания территории должны содержать обоснование выбранных проектом границ и площади предлагаемых к образованию земельных участков.<br>Графические материалы по обоснованию проекта межевания территории должны содержать:<br>1) границы существующих земельных участков;<br>2) границы зон с особыми условиями использования территорий;<br>3) местоположение существующих объектов капитального строительства;<br>4) границы особо охраняемых природных территорий;<br>5) границы территорий объектов культурного наследия;<br>6) границы лесничеств, участковых лесничеств, лесных кварталов, лесотаксационных выделов или частей лесотаксационных выделов |
| 7 | Информация о земельных участках (при наличии), включенных в границы территории, в отношении которой планируется подготовка документации по планировке территории, а также об ориентировочной площади такой территории | В границах территории, в отношении которой планируется подготовка проекта межевания территории, расположены следующие земельные участки:<br>36:34:0203008:36, 36:34:0203008:100, 36:34:0203008:21, 36:34:0203008:93, 36:34:0203008:8993, 36:34:0203008:71, 36:34:0203008:70, 36:34:0203008:21481, 36:34:0203008:66, 36:34:0203008:8757, 36:34:0203008:1, 36:34:0203008:94, 36:34:0203008:8751, 36:34:0203008:9150, 36:34:0203008:8619, 36:34:0203008:8935, 36:34:0203008:65, 36:34:0203008:8770, 36:34:0203008:158, 36:34:0203008:7, 36:34:0203008:8613, 36:34:0203008:8973, 36:34:0203008:8603, 36:34:0203008:9171, 36:34:0203008:60, 36:34:0203008:159, 36:34:0203008:171, 36:34:0203008:57, 36:34:0203008:56, 36:34:0203008:8999, 36:34:0203008:4, 36:34:0203008:52, 36:34:0203008:16, 36:34:0203008:151, 36:34:0203008:82, 36:34:0203008:92, 36:34:0203008:5239, 36:34:0203008:3, |

| | | |
|---|---|---|
| | | 36:34:0203008:7166, 36:34:0203008:152, 36:34:0203008:153, 36:34:0203008:51, 36:34:0203008:21520, 36:34:0203008:26, 36:34:0203008:8965, 36:34:0203008:160, 36:34:0203008:12, 36:34:0203008:45, 36:34:0203004:1, 36:34:0203004:3, 36:34:0203004:1262, 36:34:0203004:8, 36:34:0203004:1376, 36:34:0203004:1261, 36:34:0203004:4, 36:34:0203004:7, 36:34:0203004:1375, 36:34:0203004:1263, 36:34:0203004:2503, 36:34:0000000:44050, 36:34:0203004:889.<br>Ориентировочная площадь территории, в отношении которой предлагается разработка проекта межевания территории, – 45,8 га |
| 8 | Цель разработки документации по планировке территории | 1. Определение местоположения границ образуемых и изменяемых земельных участков.<br>2. Установление, изменение, отмена красных линий для застроенных территорий, в границах которых не планируется размещение новых объектов капитального строительства, а также установление, изменение, отмена красных линий в связи с образованием и (или) изменением земельного участка, расположенного в границах территории, применительно к которой не предусматривается осуществление комплексного развития территории, при условии, что такие установление, изменение, отмена влекут за собой исключительно изменение границ территории общего пользования |
| 9 | Сроки разработки документации по планировке территории | 12 месяцев со дня опубликования решения о подготовке документации по планировке территории |
| 10 | Требования к текстовой и графической частям документации по планировке территории | 1. Текстовые материалы предоставляются:<br>- на электронном носителе в формате, совместимом с Microsoft Office Word версии 2003 или выше, а также в формате XML;<br>- на бумажном носителе в брошюрованном виде на листах формата А4.<br>2. В текстовых материалах основной (утверждаемой) части проекта межевания территории в правом верхнем углу титульного листа проставляется гриф:<br>«УТВЕРЖДЕН<br>постановлением администрации<br>городского округа город Воронеж<br>от_____ №_____». |

| | | |
|---|---|---|
| | | 3. Графические материалы предоставляются в следующих форматах:<br>- в формате векторных данных (DWG, SHP) в системе координат МСК-36;<br>- в растровом формате − JPG не менее 300 dpi.<br>4. Электронная версия текстовых и графических материалов должна полностью соответствовать бумажному носителю и предоставляться на USB-FLASH-накопителе.<br>5. Для ведения ГИС ВО «ОГД ВО» предоставляется векторная модель в одном из форматов: XML, GVL, MID/MIF, TAB, SHP, IDF, QGS, SXF, вместе с файлами описания RSC в системе координат, используемой для ведения Единого государственного реестра недвижимости на территории городского округа город Воронеж.<br>6. Проект межевания территории после его утверждения предоставляется дополнительно в электронном виде в формате XML с обозначением границ существующих, изменяемых и (или) образуемых земельных участков, а также границ территории в системе координат, используемой для ведения Единого государственного реестра недвижимости на территории городского округа город Воронеж |
| 11 | Порядок передачи документации по планировке территории | Документация по планировке территории предоставляется в полном объеме на бумажном носителе (2 экземпляра) и на USB-FLASH-накопителе (1 экземпляр) или в форме электронного документа, подписанного электронной цифровой подписью, на USB-FLASH-накопителе (2 экземпляра) |

Руководитель управления
главного архитектора
Г.Ю. Чурсанов

УТВЕРЖДЕНО
постановлением администрации
городского округа город Воронеж
от 13.02.2026 №183

**ЗАДАНИЕ НА ПОДГОТОВКУ ПРОЕКТА МЕЖЕВАНИЯ ТЕРРИТОРИИ, ОГРАНИЧЕННОЙ УЛ.ДОНБАССКАЯ, УЛ. КРОПОТКИНА, ПЕР. МАЛО-МОСКОВСКИЙ, УЛ. ПОГРАНИЧНАЯ, УЛ.40 ЛЕТ ОКТЯБРЯ В ГОРОДСКОМ ОКРУГЕ ГОРОД ВОРОНЕЖ**

| № п/п | Наименование раздела | Содержание |
|---|---|---|
| 1 | Вид разрабатываемой документации по планировке территории | Проект межевания территории в виде отдельного документа |
| 2 | Инициатор подготовки документации по планировке территории | Управление главного архитектора администрации городского округа город Воронеж |
| 3 | Источник финансирования работ по подготовке документации по планировке территории | Бюджет бюджетной системы Российской Федерации |
| 4 | Вид и наименование планируемого к размещению объекта капитального строительства, его основные характеристики (назначение, местоположение, площадь объекта капитального строительства и др.) | В рамках подготовки проекта межевания территории размещение объектов капитального строительства не предусмотрено |
| 5 | Поселения, муниципальные округа, городские округа, муниципальные районы, субъекты Российской Федерации, в отношении территорий которых осуществляется подготовка документации по планировке территории | Городской округ город Воронеж |
| 6 | Состав документации по планировке территории | Проект межевания территории состоит из основной части, которая подлежит утверждению, и материалов по обоснованию этого проекта. |

| | | |
|---|---|---|
| | | Текстовые материалы основной (утверждаемой) части проекта межевания территории должны содержать:<br>1) перечень и сведения о площади образуемых земельных участков, в том числе возможные способы их образования;<br>2) перечень и сведения о площади образуемых земельных участков, которые будут отнесены к территориям общего пользования или имуществу общего пользования, в том числе в отношении которых предполагаются резервирование и (или) изъятие для государственных или муниципальных нужд;<br>3) вид разрешенного использования образуемых земельных участков;<br>4) целевое назначение лесов, вид (виды) разрешенного использования лесного участка, количественные и качественные характеристики лесного участка, сведения о нахождении лесного участка в границах особо защитных участков лесов (в случае, если подготовка проекта межевания территории осуществляется в целях определения местоположения границ образуемых и (или) изменяемых лесных участков);<br>5) сведения о границах территории, в отношении которой предполагается к утверждению проект межевания, содержащие перечень координат характерных точек этих границ в системе координат, используемой для ведения Единого государственного реестра недвижимости. Координаты характерных точек границ территории, в отношении которой предполагается к утверждению проект межевания, определяются в соответствии с требованиями к точности определения координат характерных точек границ.<br>Графические материалы основной (утверждаемой) части проекта межевания территории должны содержать:<br>1) границы планируемых (в случае, если подготовка проекта межевания территории осуществляется в составе проекта планировки территории) и существующих элементов планировочной структуры;<br>2) красные линии, утвержденные в составе проекта планировки территории, или красные |

| | | |
|---|---|---|
| | | линии, утверждаемые, изменяемые проектом межевания территории;<br>3) линии отступа от красных линий в целях определения мест допустимого размещения зданий, строений, сооружений;<br>4) границы образуемых и (или) изменяемых земельных участков, условные номера образуемых земельных участков, в том числе в отношении которых предполагаются их резервирование и (или) изъятие для государственных или муниципальных нужд;<br>5) границы публичных сервитутов.<br>Текстовые материалы по обоснованию проекта межевания территории должны содержать обоснование выбранных проектом границ и площади предлагаемых к образованию земельных участков.<br>Графические материалы по обоснованию проекта межевания территории должны содержать:<br>1) границы существующих земельных участков;<br>2) границы зон с особыми условиями использования территорий;<br>3) местоположение существующих объектов капитального строительства;<br>4) границы особо охраняемых природных территорий;<br>5) границы территорий объектов культурного наследия;<br>6) границы лесничеств, участковых лесничеств, лесных кварталов, лесотаксационных выделов или частей лесотаксационных выделов |
| 7 | Информация о земельных участках (при наличии), включенных в границы территории, в отношении которой планируется подготовка документации по планировке территории, а также об ориентировочной площади такой территории | В границах территории, в отношении которой планируется подготовка проекта межевания территории, расположены следующие земельные участки:<br>36:34:0401002:68, 36:34:0401002:23, 36:34:0401002:69, 36:34:0401002:22, 36:34:0401002:14, 36:34:0401002:66, 36:34:0401002:1, 36:34:0401002:15, 36:34:0401002:13, 36:34:0401002:65, 36:34:0401002:25, 36:34:0401002:81, 36:34:0401002:67, 36:34:0401002:78, 36:34:0401002:2, 36:34:0401002:26, 36:34:0401002:20, 36:34:0401002:21, 36:34:0401002:3, 36:34:0401002:18, 36:34:0401002:73, 36:34:0103001:514, 36:34:0401002:80, 36:34:0401002:3943, |

| | | |
|---|---|---|
| | | 36:34:0401002:19, 36:34:0401002:7, 36:34:0401002:17, 36:34:0401002:72, 36:34:0401002:2053, 36:34:0401002:12, 36:34:0401002:75, 36:34:0401002:2052, 36:34:0401002:11, 36:34:0401002:71, 36:34:0401002:3950, 36:34:0401002:3947, 36:34:0401002:54, 36:34:0401002:76, 36:34:0401002:31, 36:34:0401002:74, 36:34:0401009:16, 36:34:0401009:11, 36:34:0401009:2, 36:34:0401009:20, 36:34:0401009:7, 36:34:0401009:1, 36:34:0401009:740, 36:34:0401009:738, 36:34:0401009:18, 36:34:0401009:21, 36:34:0401009:14, 36:34:0401009:13, 36:34:0401009:17, 36:34:0401009:15, 36:34:0401009:6, 36:34:0401009:12, 36:34:0000000:54888.<br>Ориентировочная площадь территории, в отношении которой предлагается разработка проекта межевания территории, – 13,6га |
| 8 | Цель разработки документации по планировке территории | 1. Определение местоположения границ образуемых и изменяемых земельных участков.<br>2. Установление, изменение, отмена красных линий для застроенных территорий, в границах которых не планируется размещение новых объектов капитального строительства, а также установление, изменение, отмена красных линий в связи с образованием и (или) изменением земельного участка, расположенного в границах территории, применительно к которой не предусматривается осуществление комплексного развития территории, при условии, что такие установление, изменение, отмена влекут за собой исключительно изменение границ территории общего пользования |
| 9 | Сроки разработки документации по планировке территории | 12 месяцев со дня опубликования решения о подготовке документации по планировке территории |
| 10 | Требования к текстовой и графической частям документации по планировке территории | 1. Текстовые материалы предоставляются:<br>- на электронном носителе в формате, совместимом с Microsoft Office Word версии 2003 или выше, а также в формате XML;<br>- на бумажном носителе в брошюрованном виде на листах формата А4.<br>2. В текстовых материалах основной (утверждаемой) части проекта межевания территории в правом верхнем углу титульного |

| | | |
|---|---|---|
| | | листа проставляется гриф:<br>«УТВЕРЖДЕН<br>постановлением администрации<br>городского округа город Воронеж<br>от_____№_____».<br>3. Графические материалы предоставляются в следующих форматах:<br>- в формате векторных данных (DWG, SHP) в системе координат МСК-36;<br>- в растровом формате − JPG не менее 300 dpi.<br>4. Электронная версия текстовых и графических материалов должна полностью соответствовать бумажному носителю и предоставляться на USB-FLASH-накопителе.<br>5. Для ведения ГИС ВО «ОГД ВО» предоставляется векторная модель в одном из форматов: XML, GVL, MID/MIF, TAB, SHP, IDF, QGS, SXF, вместе с файлами описания RSC в системе координат, используемой для ведения Единого государственного реестра недвижимости на территории городского округа город Воронеж.<br>6. Проект межевания территории после его утверждения предоставляется дополнительно в электронном виде в формате XML с обозначением границ существующих, изменяемых и (или) образуемых земельных участков, а также границ территории в системе координат, используемой для ведения Единого государственного реестра недвижимости на территории городского округа город Воронеж |
| 11 | Порядок передачи документации по планировке территории | Документация по планировке территории предоставляется в полном объеме на бумажном носителе (2 экземпляра) и на USB-FLASH-накопителе (1 экземпляр) или в форме электронного документа, подписанного электронной цифровой подписью, на USB-FLASH-накопителе (2 экземпляра) |

Руководитель управления
главного архитектора Г.Ю. Чурсанов

УТВЕРЖДЕНО
постановлением администрации
городского округа город Воронеж
от 13.02.2026 №183

**ЗАДАНИЕ НА ПОДГОТОВКУ ПРОЕКТА МЕЖЕВАНИЯ ТЕРРИТОРИИ, ОГРАНИЧЕННОЙ УЛ.ДОНБАССКАЯ, УЛ.ПЛЕХАНОВСКАЯ, УЛ.КОЛЬЦОВСКАЯ, УЛ. КУКОЛКИНА, ПЕР. БАКУНИНСКИЙ, УЛ.БАКУНИНА, УЛ.3 ИНТЕРНАЦИОНАЛА, УЛ.КРОПОТКИНА В ГОРОДСКОМ ОКРУГЕ ГОРОД ВОРОНЕЖ**

| № п/п | Наименование раздела | Содержание |
|---|---|---|
| 1 | Вид разрабатываемой документации по планировке территории | Проект межевания территории в виде отдельного документа |
| 2 | Инициатор подготовки документации по планировке территории | Управление главного архитектора администрации городского округа город Воронеж |
| 3 | Источник финансирования работ по подготовке документации по планировке территории | Бюджет бюджетной системы Российской Федерации |
| 4 | Вид и наименование планируемого к размещению объекта капитального строительства, его основные характеристики (назначение, местоположение, площадь объекта капитального строительства и др.) | В рамках подготовки проекта межевания территории размещение объектов капитального строительства не предусмотрено |
| 5 | Поселения, муниципальные округа, городские округа, муниципальные районы, субъекты Российской Федерации, в отношении территорий которых осуществляется подготовка документации по планировке территории | Городской округ город Воронеж |
| 6 | Состав документации по планировке территории | Проект межевания территории состоит из основной части, которая подлежит утверждению, и материалов по обоснованию этого проекта. |

| | | |
|---|---|---|
| | | Текстовые материалы основной (утверждаемой) части проекта межевания территории должны содержать:<br>1) перечень и сведения о площади образуемых земельных участков, в том числе возможные способы их образования;<br>2) перечень и сведения о площади образуемых земельных участков, которые будут отнесены к территориям общего пользования или имуществу общего пользования, в том числе в отношении которых предполагаются резервирование и (или) изъятие для государственных или муниципальных нужд;<br>3) вид разрешенного использования образуемых земельных участков;<br>4) целевое назначение лесов, вид (виды) разрешенного использования лесного участка, количественные и качественные характеристики лесного участка, сведения о нахождении лесного участка в границах особо защитных участков лесов (в случае, если подготовка проекта межевания территории осуществляется в целях определения местоположения границ образуемых и (или) изменяемых лесных участков);<br>5) сведения о границах территории, в отношении которой предполагается к утверждению проект межевания, содержащие перечень координат характерных точек этих границ в системе координат, используемой для ведения Единого государственного реестра недвижимости. Координаты характерных точек границ территории, в отношении которой предполагается к утверждению проект межевания, определяются в соответствии с требованиями к точности определения координат характерных точек границ.<br>Графические материалы основной (утверждаемой) части проекта межевания территории должны содержать:<br>1) границы планируемых (в случае, если подготовка проекта межевания территории осуществляется в составе проекта планировки территории) и существующих элементов планировочной структуры;<br>2) красные линии, утвержденные в составе проекта планировки территории, или красные линии, утверждаемые, изменяемые проектом |

| | | |
|---|---|---|
| | | межевания территории;<br>3) линии отступа от красных линий в целях определения мест допустимого размещения зданий, строений, сооружений;<br>4) границы образуемых и (или) изменяемых земельных участков, условные номера образуемых земельных участков, в том числе в отношении которых предполагаются их резервирование и (или) изъятие для государственных или муниципальных нужд;<br>5) границы публичных сервитутов.<br>Текстовые материалы по обоснованию проекта межевания территории должны содержать обоснование выбранных проектом границ и площади предлагаемых к образованию земельных участков.<br>Графические материалы по обоснованию проекта межевания территории должны содержать:<br>1) границы существующих земельных участков;<br>2) границы зон с особыми условиями использования территорий;<br>3) местоположение существующих объектов капитального строительства;<br>4) границы особо охраняемых природных территорий;<br>5) границы территорий объектов культурного наследия;<br>6) границы лесничеств, участковых лесничеств, лесных кварталов, лесотаксационных выделов или частей лесотаксационных выделов |
| 7 | Информация о земельных участках (при наличии), включенных в границы территории, в отношении которой планируется подготовка документации по планировке территории, а также об ориентировочной площади такой территории | В границах территории, в отношении которой планируется подготовка проекта межевания территории, расположены следующие земельные участки:<br>36:34:0000000:54888, 36:34:0401003:271, 36:34:0401003:2063, 36:34:0401003:1031, 36:34:0401003:30, 36:34:0401003:2057, 36:34:0401003:1143, 36:34:0401003:15, 36:34:0401003:17, 36:34:0401003:937, 36:34:0401003:34, 36:34:0401003:7, 36:34:0401003:26, 36:34:0401003:8, 36:34:0401003:25, 36:34:0401003:4, 36:34:0000000:43319, 36:34:0401003:2, 36:34:0401003:12, 36:34:0401003:31, 36:34:0401003:1145, 36:34:0401003:27, 36:34:0401003:11, 6:34:0401003:997, 36:34:0401003:929, 36:34:0401003:33, |

| | | |
|---|---|---|
| | | 36:34:0401003:7, 36:34:0401006:1, 36:34:0401006:2, 36:34:0401006:3, 36:34:0401006:410, 36:34:0401006:528, 36:34:0401006:14, 36:34:0401006:5, 36:34:0401006:6, 36:34:0401006:4, 36:34:0401006:408, 36:34:0401010:449, 36:34:0401011:1, 36:34:0401011:5, 36:34:0401011:10, 36:34:0401011:9, 36:34:0401013:24, 36:34:0401013:25, 36:34:0401013:52, 36:34:0401013:2, 36:34:0401013:34, 36:34:0401013:53, 36:34:0401013:1, 36:34:0401013:6, 36:34:0401013:21, 36:34:0401013:740, 36:34:0401013:886, 36:34:0401013:51, 36:34:0401013:19, 36:34:0401013:15, 36:34:0401013:18, 36:34:0401013:26, 36:34:0401013:3, 36:34:0401013:44, 36:34:0401013:49, 36:34:0401013:23, 36:34:0401013:50, 36:34:0401013:14, 36:34:0401013:47, 36:34:0401013:755, 36:34:0401013:11, 36:34:0401013:8, 36:34:0401013:7, 36:34:0000000:44122.<br>Ориентировочная площадь территории, в отношении которой предлагается разработка проекта межевания территории, – 16.5 га |
| 8 | Цель разработки документации по планировке территории | 1. Определение местоположения границ образуемых и изменяемых земельных участков.<br>2. Установление, изменение, отмена красных линий для застроенных территорий, в границах которых не планируется размещение новых объектов капитального строительства, а также установление, изменение, отмена красных линий в связи с образованием и (или) изменением земельного участка, расположенного в границах территории, применительно к которой не предусматривается осуществление комплексного развития территории, при условии, что такие установление, изменение, отмена влекут за собой исключительно изменение границ территории общего пользования |
| 9 | Сроки разработки документации по планировке территории | 12 месяцев со дня опубликования решения о подготовке документации по планировке территории |
| 10 | Требования к текстовой и графической частям документации по планировке территории | 1. Текстовые материалы предоставляются:<br>- на электронном носителе в формате, совместимом с Microsoft Office Word версии 2003 или выше, а также в формате XML;<br>- на бумажном носителе в брошюрованном виде |

| | | |
|---|---|---|
| | | на листах формата А4.<br>2. В текстовых материалах основной (утверждаемой) части проекта межевания территории в правом верхнем углу титульного листа проставляется гриф:<br>«УТВЕРЖДЕН<br>постановлением администрации<br>городского округа город Воронеж<br>от_____№_____».<br>3. Графические материалы предоставляются в следующих форматах:<br>- в формате векторных данных (DWG, SHP) в системе координат МСК-36;<br>- в растровом формате − JPG не менее 300 dpi.<br>4. Электронная версия текстовых и графических материалов должна полностью соответствовать бумажному носителю и предоставляться на USB-FLASH-накопителе.<br>5. Для ведения ГИС ВО «ОГД ВО» предоставляется векторная модель в одном из форматов: XML, GVL, MID/MIF, TAB, SHP, IDF, QGS, SXF, вместе с файлами описания RSC в системе координат, используемой для ведения Единого государственного реестра недвижимости на территории городского округа город Воронеж.<br>6. Проект межевания территории после его утверждения предоставляется дополнительно в электронном виде в формате XML с обозначением границ существующих, изменяемых и (или) образуемых земельных участков, а также границ территории в системе координат, используемой для ведения Единого государственного реестра недвижимости на территории городского округа город Воронеж |
| 11 | Порядок передачи документации по планировке территории | Документация по планировке территории предоставляется в полном объеме на бумажном носителе (2 экземпляра) и на USB-FLASH-накопителе (1 экземпляр) или в форме электронного документа, подписанного электронной цифровой подписью, на USB-FLASH-накопителе (2 экземпляра) |

Руководитель управления
главного архитектора
Г.Ю. Чурсанов

УТВЕРЖДЕНО
постановлением администрации
городского округа город Воронеж
от 13.02.2026 №183

# ЗАДАНИЕ НА ПОДГОТОВКУ ПРОЕКТА МЕЖЕВАНИЯ ТЕРРИТОРИИ, ОГРАНИЧЕННОЙ УЛ.ПЕШЕ-СТРЕЛЕЦКАЯ, УЛ. КОСМОНАВТОВ, УЛ.ВОРОШИЛОВА, УЛ. ДОМОСТРОИТЕЛЕЙ В ГОРОДСКОМ ОКРУГЕ ГОРОД ВОРОНЕЖ

| № п/п | Наименование раздела | Содержание |
|---|---|---|
| 1 | Вид разрабатываемой документации по планировке территории | Проект межевания территории в виде отдельного документа |
| 2 | Инициатор подготовки документации по планировке территории | Управление главного архитектора администрации городского округа город Воронеж |
| 3 | Источник финансирования работ по подготовке документации по планировке территории | Бюджет бюджетной системы Российской Федерации |
| 4 | Вид и наименование планируемого к размещению объекта капитального строительства, его основные характеристики (назначение, местоположение, площадь объекта капитального строительства и др.) | В рамках подготовки проекта межевания территории размещение объектов капитального строительства не предусмотрено |
| 5 | Поселения, муниципальные округа, городские округа, муниципальные районы, субъекты Российской Федерации, в отношении территорий которых осуществляется подготовка документации по планировке территории | Городской округ город Воронеж |
| 6 | Состав документации по планировке территории | Проект межевания территории состоит из основной части, которая подлежит утверждению, и материалов по обоснованию этого проекта.<br>Текстовые материалы основной (утверждаемой) |

| | | |
|---|---|---|
| | | части проекта межевания территории должны содержать:<br>1) перечень и сведения о площади образуемых земельных участков, в том числе возможные способы их образования;<br>2) перечень и сведения о площади образуемых земельных участков, которые будут отнесены к территориям общего пользования или имуществу общего пользования, в том числе в отношении которых предполагаются резервирование и (или) изъятие для государственных или муниципальных нужд;<br>3) вид разрешенного использования образуемых земельных участков;<br>4) целевое назначение лесов, вид (виды) разрешенного использования лесного участка, количественные и качественные характеристики лесного участка, сведения о нахождении лесного участка в границах особо защитных участков лесов (в случае, если подготовка проекта межевания территории осуществляется в целях определения местоположения границ образуемых и (или) изменяемых лесных участков);<br>5) сведения о границах территории, в отношении которой предполагается к утверждению проект межевания, содержащие перечень координат характерных точек этих границ в системе координат, используемой для ведения Единого государственного реестра недвижимости. Координаты характерных точек границ территории, в отношении которой предполагается к утверждению проект межевания, определяются в соответствии с требованиями к точности определения координат характерных точек границ.<br>Графические материалы основной (утверждаемой) части проекта межевания территории должны содержать:<br>1) границы планируемых (в случае, если подготовка проекта межевания территории осуществляется в составе проекта планировки территории) и существующих элементов планировочной структуры;<br>2) красные линии, утвержденные в составе проекта планировки территории, или красные линии, утверждаемые, изменяемые проектом |

| | | |
|---|---|---|
| | | межевания территории;<br>3) линии отступа от красных линий в целях определения мест допустимого размещения зданий, строений, сооружений;<br>4) границы образуемых и (или) изменяемых земельных участков, условные номера образуемых земельных участков, в том числе в отношении которых предполагаются их резервирование и (или) изъятие для государственных или муниципальных нужд;<br>5) границы публичных сервитутов.<br>Текстовые материалы по обоснованию проекта межевания территории должны содержать обоснование выбранных проектом границ и площади предлагаемых к образованию земельных участков.<br>Графические материалы по обоснованию проекта межевания территории должны содержать:<br>1) границы существующих земельных участков;<br>2) границы зон с особыми условиями использования территорий;<br>3) местоположение существующих объектов капитального строительства;<br>4) границы особо охраняемых природных территорий;<br>5) границы территорий объектов культурного наследия;<br>6) границы лесничеств, участковых лесничеств, лесных кварталов, лесотаксационных выделов или частей лесотаксационных выделов |
| 7 | Информация о земельных участках (при наличии), включенных в границы территории, в отношении которой планируется подготовка документации по планировке территории, а также об ориентировочной площади такой территории | В границах территории, в отношении которой планируется подготовка проекта межевания территории, расположены следующие земельные участки:<br>36:34:0000000:55081, 36:34:0000000:54893, 36:34:0507018:18, 36:34:0507018:17, 36:34:0507018:42, 36:34:0507018:43, 36:34:0507018:46, 36:34:0507018:41, 36:34:0507018:23, 36:34:0507018:24, 36:34:0507018:47, 36:34:0507018:32, 36:34:0507018:100, 36:34:0507018:5, 36:34:0507018:99, 36:34:0507018:4, 36:34:0507018:9, 36:34:0507018:98, 36:34:0507018:3, 36:34:0507018:10, 36:34:0000000:43354, 36:34:0507018:14, 36:34:0507018:67, 36:34:0507018:97, 36:34:0507018:27, 36:34:0507018:4191, |

| | | |
|---|---|---|
| | | 36:34:0507018:104, 36:34:0507018:44, 36:34:0507018:102, 36:34:0507018:7599, 36:34:0507018:109, 36:34:0507018:15, 36:34:0507018:11, 36:34:0507018:12, 36:34:0507018:1, 36:34:0507018:103, 36:34:0507018:4131, 36:34:0507018:95, 36:34:0507018:3310, 36:34:0507018:3293, 36:34:0507018:93, 36:34:0507018:3294, 36:34:0507018:96, 36:34:0507018:20, 36:34:0507018:3292, 36:34:0507018:3291, 36:34:0507018:7638, 36:34:0507018:4190, 36:34:0507018:7637, 36:34:0507018:85, 36:34:0507018:8, 36:34:0507018:86, 36:34:0507018:7, 36:34:0507018:22, 36:34:0507018:3283, 36:34:0507018:13, 36:34:0507018:26, 36:34:0507018:4154, 36:34:0507018:108, 36:34:0507018:19, 36:34:0507021:8, 36:34:0507021:37, 36:34:0507021:114, 36:34:0507021:50, 36:34:0507021:9, 36:34:0507021:67, 36:34:0507021:70, 36:34:0507021:3, 36:34:0507021:80, 36:34:0507021:34, 36:34:0507021:149, 36:34:0507021:172, 36:34:0507021:135, 36:34:0507021:22, 36:34:0507021:137, 36:34:0507021:15, 36:34:0507021:60, 36:34:0507021:16817, 36:34:0507021:28, 36:34:0507021:136, 36:34:0507021:53, 36:34:0507021:52, 36:34:0507021:42, 36:34:0507021:148, 36:34:0507021:8743, 36:34:0507021:122, 36:34:0507021:121, 36:34:0507021:123, 36:34:0507021:93, 36:34:0507021:8744, 36:34:0507021:55, 36:34:0507021:8958, 36:34:0507021:56, 36:34:0507021:174, 36:34:0507021:134, 36:34:0507021:4, 36:34:0507021:8983, 36:34:0507021:7, 36:34:0507021:38, 36:34:0507021:26, 36:34:0507021:31, 36:34:0507021:147, 36:34:0507021:36, 36:34:0507021:62, 36:34:0507021:152, 36:34:0507021:16772, 36:34:0507021:170, 36:34:0507021:96, 36:34:0507021:161, 36:34:0507021:159, 36:34:0507021:146, 36:34:0507021:8922, 36:34:0507021:30, 36:34:0507021:8620, 36:34:0507021:8990, 36:34:0507021:81, 36:34:0507021:139, 36:34:0507021:144, 36:34:0507021:145, 36:34:0507021:143, 36:34:0507021:7404, 36:34:0507021:82, |

| | | |
|---|---|---|
| | | 36:34:0507021:84, 36:34:0507021:175, 36:34:0507021:166, 36:34:0507021:7256, 36:34:0507021:85, 36:34:0507021:86, 36:34:0507021:83, 36:34:0507021:167, 36:34:0507021:7258, 36:34:0507021:162, 36:34:0507021:87, 36:34:0507021:158, 36:34:0507021:157, 36:34:0507021:142, 36:34:0507021:141, 36:34:0507021:27, 36:34:0507021:89, 36:34:0507021:90, 36:34:0507021:171, 36:34:0507021:160, 36:34:0507021:35, 36:34:0507021:7255, 36:34:0507021:173, 36:34:0507021:151, 36:34:0507021:29, 36:34:0507021:78, 36:34:0507021:8827, 36:34:0507021:8818, 36:34:0507021:13, 36:34:0507021:154, 36:34:0507021:155, 36:34:0507021:156, 36:34:0507021:5, 36:34:0507021:8828, 36:34:0507021:77, 36:34:0507021:76, 36:34:0507021:74, 36:34:0507021:8745, 36:34:0507021:8826, 36:34:0507021:17, 36:34:0507021:8728, 36:34:0507021:113, 36:34:0507021:8975, 36:34:0507021:177, 36:34:0507021:45, 36:34:0507021:6, 36:34:0507021:164, 36:34:0507021:165, 36:34:0000000:54833, 36:34:0507021:44, 36:34:0507021:118, 36:34:0507021:119, 36:34:0507021:43, 36:34:0000000:54832, 36:34:0507021:126, 36:34:0507021:129, 36:34:0507021:127, 36:34:0507021:128, 36:34:0507021:9238, 36:34:0507021:54, 36:34:0507021:169, 36:34:0507021:32, 36:34:0507021:16, 36:34:0507021:176, 36:34:0507021:75, 36:34:0507021:8741, 36:34:0507021:16803, 36:34:0507021:132, 36:34:0507021:91, 36:34:0507021:92, 36:34:0507021:8978, 36:34:0507021:8914, 36:34:0507021:9239, 36:34:0507021:124, 36:34:0000000:54840, 36:34:0507021:9237.<br>Ориентировочная площадь территории, в отношении которой предлагается разработка проекта межевания территории, – 91,2 га |
| 8 | Цель разработки документации по планировке территории | 1. Определение местоположения границ образуемых и изменяемых земельных участков.<br>2. Установление, изменение, отмена красных линий для застроенных территорий, в границах которых не планируется размещение новых объектов капитального строительства, а также установление, изменение, отмена красных |

| | | |
|---|---|---|
| | | линий в связи с образованием и (или) изменением земельного участка, расположенного в границах территории, применительно к которой не предусматривается осуществление комплексного развития территории, при условии, что такие установление, изменение, отмена влекут за собой исключительно изменение границ территории общего пользования |
| 9 | Сроки разработки документации по планировке территории | 12 месяцев со дня опубликования решения о подготовке документации по планировке территории |
| 10 | Требования к текстовой и графической частям документации по планировке территории | 1. Текстовые материалы предоставляются:<br>- на электронном носителе в формате, совместимом с Microsoft Office Word версии 2003 или выше, а также в формате XML;<br>- на бумажном носителе в брошюрованном виде на листах формата А4.<br>2. В текстовых материалах основной (утверждаемой) части проекта межевания территории в правом верхнем углу титульного листа проставляется гриф:<br>«УТВЕРЖДЕН<br>постановлением администрации<br>городского округа город Воронеж<br>от_____№_____».<br>3. Графические материалы предоставляются в следующих форматах:<br>- в формате векторных данных (DWG, SHP) в системе координат МСК-36;<br>- в растровом формате − JPG не менее 300 dpi.<br>4. Электронная версия текстовых и графических материалов должна полностью соответствовать бумажному носителю и предоставляться на USB-FLASH-накопителе.<br>5. Для ведения ГИС ВО «ОГД ВО» предоставляется векторная модель в одном из форматов: XML, GVL, MID/MIF, TAB, SHP, IDF, QGS, SXF, вместе с файлами описания RSC в системе координат, используемой для ведения Единого государственного реестра недвижимости на территории городского округа город Воронеж.<br>6. Проект межевания территории после его утверждения предоставляется дополнительно в электронном виде в формате XML с обозначением границ существующих, изменяемых и (или) образуемых земельных |

| | | |
|---|---|---|
| | | участков, а также границ территории в системе координат, используемой для ведения Единого государственного реестра недвижимости на территории городского округа город Воронеж |
| 11 | Порядок передачи документации по планировке территории | Документация по планировке территории предоставляется в полном объеме на бумажном носителе (2 экземпляра) и на USB-FLASH-накопителе (1 экземпляр) или в форме электронного документа, подписанного электронной цифровой подписью, на USB-FLASH-накопителе (2 экземпляра) |

Руководитель управления
главного архитектора
Г.Ю. Чурсанов

УТВЕРЖДЕНО
постановлением администрации
городского округа город Воронеж
от 13.02.2026 №183

# ЗАДАНИЕ НА ПОДГОТОВКУ ПРОЕКТА МЕЖЕВАНИЯ ТЕРРИТОРИИ, ОГРАНИЧЕННОЙ УЛ.ЗОИ КОСМОДЕМЬЯНСКОЙ, ПР-КТОМ ЛЕНИНСКИЙ, УЛ.ОСТУЖЕВА, УЛ.ПЕРЕВЕРТКИНА В ГОРОДСКОМ ОКРУГЕ ГОРОД ВОРОНЕЖ

| № п/п | Наименование раздела | Содержание |
|---|---|---|
| 1 | Вид разрабатываемой документации по планировке территории | Проект межевания территории в виде отдельного документа |
| 2 | Инициатор подготовки документации по планировке территории | Управление главного архитектора администрации городского округа город Воронеж |
| 3 | Источник финансирования работ по подготовке документации по планировке территории | Бюджет бюджетной системы Российской Федерации |
| 4 | Вид и наименование планируемого к размещению объекта капитального строительства, его основные характеристики (назначение, местоположение, площадь объекта капитального строительства и др.) | В рамках подготовки проекта межевания территории размещение объектов капитального строительства не предусмотрено |
| 5 | Поселения, муниципальные округа, городские округа, муниципальные районы, субъекты Российской Федерации, в отношении территорий которых осуществляется подготовка документации по планировке территории | Городской округ город Воронеж |
| 6 | Состав документации по планировке территории | Проект межевания территории состоит из основной части, которая подлежит утверждению, и материалов по обоснованию этого проекта.<br>Текстовые материалы основной (утверждаемой) части проекта межевания территории должны содержать:<br>1) перечень и сведения о площади образуемых |

| | | |
|---|---|---|
| | | земельных участков, в том числе возможные способы их образования;<br>2) перечень и сведения о площади образуемых земельных участков, которые будут отнесены к территориям общего пользования или имуществу общего пользования, в том числе в отношении которых предполагаются резервирование и (или) изъятие для государственных или муниципальных нужд;<br>3) вид разрешенного использования образуемых земельных участков;<br>4) целевое назначение лесов, вид (виды) разрешенного использования лесного участка, количественные и качественные характеристики лесного участка, сведения о нахождении лесного участка в границах особо защитных участков лесов (в случае, если подготовка проекта межевания территории осуществляется в целях определения местоположения границ образуемых и (или) изменяемых лесных участков);<br>5) сведения о границах территории, в отношении которой предполагается к утверждению проект межевания, содержащие перечень координат характерных точек этих границ в системе координат, используемой для ведения Единого государственного реестра недвижимости. Координаты характерных точек границ территории, в отношении которой предполагается к утверждению проект межевания, определяются в соответствии с требованиями к точности определения координат характерных точек границ.<br>Графические материалы основной (утверждаемой) части проекта межевания территории должны содержать:<br>1) границы планируемых (в случае, если подготовка проекта межевания территории осуществляется в составе проекта планировки территории) и существующих элементов планировочной структуры;<br>2) красные линии, утвержденные в составе проекта планировки территории, или красные линии, утверждаемые, изменяемые проектом межевания территории;<br>3) линии отступа от красных линий в целях определения мест допустимого размещения зданий, строений, сооружений;<br>4) границы образуемых и (или) изменяемых |

| | | |
|---|---|---|
| | | земельных участков, условные номера образуемых земельных участков, в том числе в отношении которых предполагаются их резервирование и (или) изъятие для государственных или муниципальных нужд;<br>5) границы публичных сервитутов.<br>Текстовые материалы по обоснованию проекта межевания территории должны содержать обоснование выбранных проектом границ и площади предлагаемых к образованию земельных участков.<br>Графические материалы по обоснованию проекта межевания территории должны содержать:<br>1) границы существующих земельных участков;<br>2) границы зон с особыми условиями использования территорий;<br>3) местоположение существующих объектов капитального строительства;<br>4) границы особо охраняемых природных территорий;<br>5) границы территорий объектов культурного наследия;<br>6) границы лесничеств, участковых лесничеств, лесных кварталов, лесотаксационных выделов или частей лесотаксационных выделов |
| 7 | Информация о земельных участках (при наличии), включенных в границы территории, в отношении которой планируется подготовка документации по планировке территории, а также об ориентировочной площади такой территории | В границах территории, в отношении которой планируется подготовка проекта межевания территории, расположены следующие земельные участки:<br>36:34:0105030:52, 36:34:0105030:3075, 36:34:0105030:54, 36:34:0105030:78, 36:34:0105030:82, 36:34:0105030:28, 36:34:0105030:6, 36:34:0105030:85, 36:34:0105030:27, 36:34:0105030:3268, 36:34:0105030:84, 36:34:0105030:64, 36:34:0105030:80, 36:34:0105030:66, 36:34:0105030:67, 36:34:0105030:65, 36:34:0105030:26,36:34:0105030:83, 36:34:0105030:15, 36:34:0105030:75, 36:34:0105030:76, 36:34:0105030:3302, 36:34:0105030:6380, 36:34:0105030:62, 36:34:0105030:60, 36:34:0105030:18, 36:34:0105030:79, 36:34:0105030:8, 36:34:0105030:61, 36:34:0105030:3, 36:34:0105030:59, 36:34:0105030:3314, 36:34:0105030:16, 36:34:0105030:25, 36:34:0105030:81, 36:34:0105030:22, 36:34:0105030:3303, 36:34:0105030:2, 36:34:0105030:21, 36:34:0105030:20, |

| | | |
|---|---|---|
| | | 36:34:0105030:9, 36:34:0105030:1977, 36:34:0105030:68, 36:34:0105030:69, 36:34:0105030:74, 36:34:0105030:3295, 36:34:0105030:17, 36:34:0105030:77, 36:34:0105030:42, 36:34:0105030:43, 36:34:0105030:63, 36:34:0105030:3222, 36:34:0105030:46, 36:34:0105030:47, 36:34:0105030:48, 36:34:0105030:58, 36:34:0105030:3267, 36:34:0105030:1, 36:34:0105030:7, 36:34:0105030:87, 36:34:0105030:34, 36:34:0105030:57.<br>Ориентировочная площадь территории, в отношении которой предлагается разработка проекта межевания территории, – 34,4 га |
| 8 | Цель разработки документации по планировке территории | 1. Определение местоположения границ образуемых и изменяемых земельных участков.<br>2. Установление, изменение, отмена красных линий для застроенных территорий, в границах которых не планируется размещение новых объектов капитального строительства, а также установление, изменение, отмена красных линий в связи с образованием и (или) изменением земельного участка, расположенного в границах территории, применительно к которой не предусматривается осуществление комплексного развития территории, при условии, что такие установление, изменение, отмена влекут за собой исключительно изменение границ территории общего пользования |
| 9 | Сроки разработки документации по планировке территории | 12 месяцев со дня опубликования решения о подготовке документации по планировке территории |
| 10 | Требования к текстовой и графической частям документации по планировке территории | 1. Текстовые материалы предоставляются:<br>- на электронном носителе в формате, совместимом с Microsoft Office Word версии 2003 или выше, а также в формате XML;<br>- на бумажном носителе в брошюрованном виде на листах формата А4.<br>2. В текстовых материалах основной (утверждаемой) части проекта межевания территории в правом верхнем углу титульного листа проставляется гриф:<br>«УТВЕРЖДЕН<br>постановлением администрации<br>городского округа город Воронеж<br>от_____№_____».<br>3. Графические материалы предоставляются в следующих форматах:<br>- в формате векторных данных (DWG, SHP) в |

| | | |
|---|---|---|
| | | системе координат МСК-36;<br>- в растровом формате − JPG не менее 300 dpi.<br>4. Электронная версия текстовых и графических материалов должна полностью соответствовать бумажному носителю и предоставляться на USB-FLASH-накопителе.<br>5. Для ведения ГИС ВО «ОГД ВО» предоставляется векторная модель в одном из форматов: XML, GVL, MID/MIF, TAB, SHP, IDF, QGS, SXF, вместе с файлами описания RSC в системе координат, используемой для ведения Единого государственного реестра недвижимости на территории городского округа город Воронеж.<br>6. Проект межевания территории после его утверждения предоставляется дополнительно в электронном виде в формате XML с обозначением границ существующих, изменяемых и (или) образуемых земельных участков, а также границ территории в системе координат, используемой для ведения Единого государственного реестра недвижимости на территории городского округа город Воронеж |
| 11 | Порядок передачи документации по планировке территории | Документация по планировке территории предоставляется в полном объеме на бумажном носителе (2 экземпляра) и на USB-FLASH-накопителе (1 экземпляр) или в форме электронного документа, подписанного электронной цифровой подписью, на USB-FLASH-накопителе (2 экземпляра) |

Руководитель управления
главного архитектора
Г.Ю. Чурсанов

УТВЕРЖДЕНО
постановлением администрации
городского округа город Воронеж
от 13.02.2026 №183

**ЗАДАНИЕ НА ПОДГОТОВКУ ПРОЕКТА МЕЖЕВАНИЯ ТЕРРИТОРИИ, ОГРАНИЧЕННОЙ УЛ.ТЕПЛИЧНАЯ, УЛ. БЕРЕГ РЕКИ ДОН В ГОРОДСКОМ ОКРУГЕ ГОРОД ВОРОНЕЖ**

| № п/п | Наименование раздела | Содержание |
|---|---|---|
| 1 | Вид разрабатываемой документации по планировке территории | Проект межевания территории в виде отдельного документа |
| 2 | Инициатор подготовки документации по планировке территории | Управление главного архитектора администрации городского округа город Воронеж |
| 3 | Источник финансирования работ по подготовке документации по планировке территории | Бюджет бюджетной системы Российской Федерации |
| 4 | Вид и наименование планируемого к размещению объекта капитального строительства, его основные характеристики (назначение, местоположение, площадь объекта капитального строительства и др.) | В рамках подготовки проекта межевания территории размещение объектов капитального строительства не предусмотрено |
| 5 | Поселения, муниципальные округа, городские округа, муниципальные районы, субъекты Российской Федерации, в отношении территорий которых осуществляется подготовка документации по планировке территории | Городской округ город Воронеж |
| 6 | Состав документации по планировке территории | Проект межевания территории состоит из основной части, которая подлежит утверждению, и материалов по обоснованию этого проекта.<br>Текстовые материалы основной (утверждаемой) части проекта межевания территории должны содержать: |

| | | |
|---|---|---|
| | | 1) перечень и сведения о площади образуемых земельных участков, в том числе возможные способы их образования;<br>2) перечень и сведения о площади образуемых земельных участков, которые будут отнесены к территориям общего пользования или имуществу общего пользования, в том числе в отношении которых предполагаются резервирование и (или) изъятие для государственных или муниципальных нужд;<br>3) вид разрешенного использования образуемых земельных участков;<br>4) целевое назначение лесов, вид (виды) разрешенного использования лесного участка, количественные и качественные характеристики лесного участка, сведения о нахождении лесного участка в границах особо защитных участков лесов (в случае, если подготовка проекта межевания территории осуществляется в целях определения местоположения границ образуемых и (или) изменяемых лесных участков);<br>5) сведения о границах территории, в отношении которой предполагается к утверждению проект межевания, содержащие перечень координат характерных точек этих границ в системе координат, используемой для ведения Единого государственного реестра недвижимости. Координаты характерных точек границ территории, в отношении которой предполагается к утверждению проект межевания, определяются в соответствии с требованиями к точности определения координат характерных точек границ.<br>Графические материалы основной (утверждаемой) части проекта межевания территории должны содержать:<br>1) границы планируемых (в случае, если подготовка проекта межевания территории осуществляется в составе проекта планировки территории) и существующих элементов планировочной структуры;<br>2) красные линии, утвержденные в составе проекта планировки территории, или красные линии, утверждаемые, изменяемые проектом межевания территории;<br>3) линии отступа от красных линий в целях |

| | | |
|---|---|---|
| | | определения мест допустимого размещения зданий, строений, сооружений;<br>4) границы образуемых и (или) изменяемых земельных участков, условные номера образуемых земельных участков, в том числе в отношении которых предполагаются их резервирование и (или) изъятие для государственных или муниципальных нужд;<br>5) границы публичных сервитутов.<br>Текстовые материалы по обоснованию проекта межевания территории должны содержать обоснование выбранных проектом границ и площади предлагаемых к образованию земельных участков.<br>Графические материалы по обоснованию проекта межевания территории должны содержать:<br>1) границы существующих земельных участков;<br>2) границы зон с особыми условиями использования территорий;<br>3) местоположение существующих объектов капитального строительства;<br>4) границы особо охраняемых природных территорий;<br>5) границы территорий объектов культурного наследия;<br>6) границы лесничеств, участковых лесничеств, лесных кварталов, лесотаксационных выделов или частей лесотаксационных выделов |
| 7 | Информация о земельных участках (при наличии), включенных в границы территории, в отношении которой планируется подготовка документации по планировке территории, а также об ориентировочной площади такой территории | В границах территории, в отношении которой планируется подготовка проекта межевания территории, расположены следующие земельные участки: 36:34:0513001:67, 36:34:0513001:4183, 36:34:0513001:2, 36:34:0513001:100, 36:34:0513001:77, 36:34:0513001:5042, 36:34:0513001:5107, 36:34:0513001:8, 36:34:0513001:26, 36:34:0513001:5136, 36:34:0513001:75, 36:34:0513001:5060, 36:34:0513001:5, 36:34:0513001:5037, 36:34:0513001:23, 36:34:0513001:27, 36:34:0513001:5040, 36:34:0513001:76, 36:34:0513001:9367, 36:34:0513001:93, 36:34:0513001:10, 36:34:0513001:5113, 36:34:0513001:4, 36:34:0513001:5147.<br>Ориентировочная площадь территории, в отношении которой предлагается разработка проекта межевания территории, – 32,8 га |

| | | |
|---|---|---|
| 8 | Цель разработки документации по планировке территории | 1. Определение местоположения границ образуемых и изменяемых земельных участков.<br>2. Установление, изменение, отмена красных линий для застроенных территорий, в границах которых не планируется размещение новых объектов капитального строительства, а также установление, изменение, отмена красных линий в связи с образованием и (или) изменением земельного участка, расположенного в границах территории, применительно к которой не предусматривается осуществление комплексного развития территории, при условии, что такие установление, изменение, отмена влекут за собой исключительно изменение границ территории общего пользования |
| 9 | Сроки разработки документации по планировке территории | 12 месяцев со дня опубликования решения о подготовке документации по планировке территории |
| 10 | Требования к текстовой и графической частям документации по планировке территории | 1. Текстовые материалы предоставляются:<br>- на электронном носителе в формате, совместимом с Microsoft Office Word версии 2003 или выше, а также в формате XML;<br>- на бумажном носителе в брошюрованном виде на листах формата А4.<br>2. В текстовых материалах основной (утверждаемой) части проекта межевания территории в правом верхнем углу титульного листа проставляется гриф:<br>«УТВЕРЖДЕН<br>постановлением администрации<br>городского округа город Воронеж<br>от_____№_____».<br>3. Графические материалы предоставляются в следующих форматах:<br>- в формате векторных данных (DWG, SHP) в системе координат МСК-36;<br>- в растровом формате − JPG не менее 300 dpi.<br>4. Электронная версия текстовых и графических материалов должна полностью соответствовать бумажному носителю и предоставляться на USB-FLASH-накопителе.<br>5. Для ведения ГИС ВО «ОГД ВО» предоставляется векторная модель в одном из форматов: XML, GVL, MID/MIF, TAB, SHP, IDF, QGS, SXF, вместе с файлами описания RSC в системе координат, используемой для ведения Единого государственного реестра |

| | | |
|---|---|---|
| | | недвижимости на территории городского округа город Воронеж.<br>6. Проект межевания территории после его утверждения предоставляется дополнительно в электронном виде в формате XML с обозначением границ существующих, изменяемых и (или) образуемых земельных участков, а также границ территории в системе координат, используемой для ведения Единого государственного реестра недвижимости на территории городского округа город Воронеж |
| 11 | Порядок передачи документации по планировке территории | Документация по планировке территории предоставляется в полном объеме на бумажном носителе (2 экземпляра) и на USB-FLASH-накопителе (1 экземпляр) или в форме электронного документа, подписанного электронной цифровой подписью, на USB-FLASH-накопителе (2 экземпляра) |

Руководитель управления
главного архитектора
Г.Ю. Чурсанов

УТВЕРЖДЕНО
постановлением администрации
городского округа город Воронеж
от 13.02.2026 №183

**ЗАДАНИЕ НА ПОДГОТОВКУ ПРОЕКТА МЕЖЕВАНИЯ ТЕРРИТОРИИ, ОГРАНИЧЕННОЙ УЛ.УЛЬЯНОВСКАЯ, УЛ. СТЕПАНА СОЛОДОВНИКОВА, ПЕР. ВИНОГРАДОВА, УЛ. ВЕРХНЯЯ В ГОРОДСКОМ ОКРУГЕ ГОРОД ВОРОНЕЖ**

| № п/п | Наименование раздела | Содержание |
|---|---|---|
| 1 | Вид разрабатываемой документации по планировке территории | Проект межевания территории в виде отдельного документа |
| 2 | Инициатор подготовки документации по планировке территории | Управление главного архитектора администрации городского округа город Воронеж |
| 3 | Источник финансирования работ по подготовке документации по планировке территории | Бюджет бюджетной системы Российской Федерации |
| 4 | Вид и наименование планируемого к размещению объекта капитального строительства, его основные характеристики (назначение, местоположение, площадь объекта капитального строительства и др.) | В рамках подготовки проекта межевания территории размещение объектов капитального строительства не предусмотрено |
| 5 | Поселения, муниципальные округа, городские округа, муниципальные районы, субъекты Российской Федерации, в отношении территорий которых осуществляется подготовка документации по планировке территории | Городской округ город Воронеж |
| 6 | Состав документации по планировке территории | Проект межевания территории состоит из основной части, которая подлежит утверждению, и материалов по обоснованию этого проекта.<br>Текстовые материалы основной (утверждаемой) части проекта межевания территории должны содержать: |

| | | |
|---|---|---|
| | | 1) перечень и сведения о площади образуемых земельных участков, в том числе возможные способы их образования;<br>2) перечень и сведения о площади образуемых земельных участков, которые будут отнесены к территориям общего пользования или имуществу общего пользования, в том числе в отношении которых предполагаются резервирование и (или) изъятие для государственных или муниципальных нужд;<br>3) вид разрешенного использования образуемых земельных участков;<br>4) целевое назначение лесов, вид (виды) разрешенного использования лесного участка, количественные и качественные характеристики лесного участка, сведения о нахождении лесного участка в границах особо защитных участков лесов (в случае, если подготовка проекта межевания территории осуществляется в целях определения местоположения границ образуемых и (или) изменяемых лесных участков);<br>5) сведения о границах территории, в отношении которой предполагается к утверждению проект межевания, содержащие перечень координат характерных точек этих границ в системе координат, используемой для ведения Единого государственного реестра недвижимости. Координаты характерных точек границ территории, в отношении которой предполагается к утверждению проект межевания, определяются в соответствии с требованиями к точности определения координат характерных точек границ.<br>Графические материалы основной (утверждаемой) части проекта межевания территории должны содержать:<br>1) границы планируемых (в случае, если подготовка проекта межевания территории осуществляется в составе проекта планировки территории) и существующих элементов планировочной структуры;<br>2) красные линии, утвержденные в составе проекта планировки территории, или красные линии, утверждаемые, изменяемые проектом межевания территории;<br>3) линии отступа от красных линий в целях определения мест допустимого размещения |

| | | |
|---|---|---|
| | | зданий, строений, сооружений;<br>4) границы образуемых и (или) изменяемых земельных участков, условные номера образуемых земельных участков, в том числе в отношении которых предполагаются их резервирование и (или) изъятие для государственных или муниципальных нужд;<br>5) границы публичных сервитутов.<br>Текстовые материалы по обоснованию проекта межевания территории должны содержать обоснование выбранных проектом границ и площади предлагаемых к образованию земельных участков.<br>Графические материалы по обоснованию проекта межевания территории должны содержать:<br>1) границы существующих земельных участков;<br>2) границы зон с особыми условиями использования территорий;<br>3) местоположение существующих объектов капитального строительства;<br>4) границы особо охраняемых природных территорий;<br>5) границы территорий объектов культурного наследия;<br>6) границы лесничеств, участковых лесничеств, лесных кварталов, лесотаксационных выделов или частей лесотаксационных выделов |
| 7 | Информация о земельных участках (при наличии), включенных в границы территории, в отношении которой планируется подготовка документации по планировке территории, а также об ориентировочной площади такой территории | В границах территории, в отношении которой планируется подготовка проекта межевания территории, расположены следующие земельные участки:<br>36:34:0406044:166, 36:34:0406044:165, 36:34:0406044:167, 36:34:0406044:53, 36:34:0406044:52, 36:34:0406044:3, 36:34:0406044:29, 36:34:0406044:7, 36:34:0406044:28, 36:34:0406044:11, 36:34:0406044:24, 36:34:0406044:1, 36:34:0406044:33, 36:34:0406044:37, 36:34:0406044:38, 36:34:0406044:39, 36:34:0406044:370, 36:34:0406044:369, 36:34:0406044:35, 36:34:0406044:363, 36:34:0406044:47, 36:34:0406044:48, 36:34:0406044:376, 36:34:0406044:373, 36:34:0406044:13, 36:34:0406044:49, 36:34:0406044:6, 36:34:0406044:14, 36:34:0406044:46, 36:34:0406044:169, 36:34:0406044:168, 36:34:0406044:45, 36:34:0406044:26, 36:34:0406044:43, |

| | | |
|---|---|---|
| | | 36:34:0406044:17, 36:34:0406044:2, 36:34:0406044:44, 36:34:0406043:77, 36:34:0406043:385, 36:34:0406043:384, 36:34:0406043:386, 36:34:0406043:101, 36:34:0406043:102, 36:34:0406043:3, 36:34:0406043:12, 36:34:0406043:43, 36:34:0406043:8, 36:34:0406043:2, 36:34:0406043:20, 36:34:0406043:58, 36:34:0406043:30, 36:34:0406043:46, 36:34:0406043:726, 36:34:0406043:727, 36:34:0406043:76, 36:34:0406043:79, 36:34:0406043:26, 36:34:0406043:21, 36:34:0406043:81, 36:34:0406043:82, 36:34:0406043:83, 36:34:0406043:84, 36:34:0406043:86, 36:34:0406043:6, 36:34:0406043:1, 36:34:0406043:87, 36:34:0406043:88, 36:34:0406043:89, 36:34:0406043:23, 36:34:0406043:36, 36:34:0406043:737, 36:34:0406043:736, 36:34:0406043:70, 36:34:0406043:71, 36:34:0406043:49, 36:34:0406043:5, 36:34:0406043:32, 36:34:0406043:67, 36:34:0406043:100, 36:34:0406043:99, 36:34:0406043:22, 36:34:0406043:38, 36:34:0406043:24, 36:34:0406043:345, 36:34:0406043:57, 36:34:0406043:33, 36:34:0406043:34, 36:34:0406043:13, 36:34:0406043:72, 36:34:0406043:4, 36:34:0406043:380, 36:34:0406043:98, 36:34:0406043:383, 36:34:0406043:382, 36:34:0406043:52, 36:34:0406043:51, 36:34:0406043:7, 36:34:0406043:9, 36:34:0406043:17, 36:34:0406043:45, 36:34:0406043:56, 36:34:0406043:27, 36:34:0406043:91, 36:34:0406043:25, 36:34:0406043:60, 36:34:0406043:48, 36:34:0406043:11, 36:34:0406043:62, 36:34:0406043:63, 36:34:0406043:65, 36:34:0406043:66, 36:34:0406043:28, 36:34:0406043:73, 36:34:0406043:730, 36:34:0406043:729, 36:34:0406043:728, 36:34:0406043:16, 36:34:0406043:10, 36:34:0406043:68, 36:34:0406043:14, 36:34:0406043:18, 36:34:0406043:19, 36:34:0406043:93, 36:34:0406043:59, 36:34:0406043:92, 36:34:0406043:61, 36:34:0406043:47.<br>Ориентировочная площадь территории, в отношении которой предлагается разработка |

| | | |
|---|---|---|
| | | проекта межевания территории, – 13 га |
| 8 | Цель разработки документации по планировке территории | 1. Определение местоположения границ образуемых и изменяемых земельных участков.<br>2. Установление, изменение, отмена красных линий для застроенных территорий, в границах которых не планируется размещение новых объектов капитального строительства, а также установление, изменение, отмена красных линий в связи с образованием и (или) изменением земельного участка, расположенного в границах территории, применительно к которой не предусматривается осуществление комплексного развития территории, при условии, что такие установление, изменение, отмена влекут за собой исключительно изменение границ территории общего пользования |
| 9 | Сроки разработки документации по планировке территории | 12 месяцев со дня опубликования решения о подготовке документации по планировке территории |
| 10 | Требования к текстовой и графической частям документации по планировке территории | 1. Текстовые материалы предоставляются:<br>- на электронном носителе в формате, совместимом с Microsoft Office Word версии 2003 или выше, а также в формате XML;<br>- на бумажном носителе в брошюрованном виде на листах формата А4.<br>2. В текстовых материалах основной (утверждаемой) части проекта межевания территории в правом верхнем углу титульного листа проставляется гриф:<br>«УТВЕРЖДЕН<br>постановлением администрации<br>городского округа город Воронеж<br>от_____№_____».<br>3. Графические материалы предоставляются в следующих форматах:<br>- в формате векторных данных (DWG, SHP) в системе координат МСК-36;<br>- в растровом формате − JPG не менее 300 dpi.<br>4. Электронная версия текстовых и графических материалов должна полностью соответствовать бумажному носителю и предоставляться на USB-FLASH-накопителе.<br>5. Для ведения ГИС ВО «ОГД ВО» предоставляется векторная модель в одном из форматов: XML, GVL, MID/MIF, TAB, SHP, IDF, QGS, SXF, вместе с файлами описания RSC в системе координат, используемой для ведения Единого государственного реестра |

| | | |
|---|---|---|
| | | недвижимости на территории городского округа город Воронеж.<br>6. Проект межевания территории после его утверждения предоставляется дополнительно в электронном виде в формате XML с обозначением границ существующих, изменяемых и (или) образуемых земельных участков, а также границ территории в системе координат, используемой для ведения Единого государственного реестра недвижимости на территории городского округа город Воронеж |
| 11 | Порядок передачи документации по планировке территории | Документация по планировке территории предоставляется в полном объеме на бумажном носителе (2 экземпляра) и на USB-FLASH-накопителе (1 экземпляр) или в форме электронного документа, подписанного электронной цифровой подписью, на USB-FLASH-накопителе (2 экземпляра) |

Руководитель управления
главного архитектора
Г.Ю. Чурсанов

УТВЕРЖДЕНО
постановлением администрации
городского округа город Воронеж
от 13.02.2026 №183

**ЗАДАНИЕ НА ПОДГОТОВКУ ПРОЕКТА МЕЖЕВАНИЯ ТЕРРИТОРИИ ТЕРРИТОРИАЛЬНОЙ ЗОНЫ Р-61 (УЛ. МАССАЛИТИНОВА, 1) В ГОРОДСКОМ ОКРУГЕ ГОРОД ВОРОНЕЖ**

| № п/п | Наименование раздела | Содержание |
|---|---|---|
| 1 | Вид разрабатываемой документации по планировке территории | Проект межевания территории в виде отдельного документа |
| 2 | Инициатор подготовки документации по планировке территории | Управление главного архитектора администрации городского округа город Воронеж |
| 3 | Источник финансирования работ по подготовке документации по планировке территории | Бюджет бюджетной системы Российской Федерации |
| 4 | Вид и наименование планируемого к размещению объекта капитального строительства, его основные характеристики (назначение, местоположение, площадь объекта капитального строительства и др.) | В рамках подготовки проекта межевания территории размещение объектов капитального строительства не предусмотрено |
| 5 | Поселения, муниципальные округа, городские округа, муниципальные районы, субъекты Российской Федерации, в отношении территорий которых осуществляется подготовка документации по планировке территории | Городской округ город Воронеж |
| 6 | Состав документации по планировке территории | Проект межевания территории состоит из основной части, которая подлежит утверждению, и материалов по обоснованию этого проекта.<br>Текстовые материалы основной (утверждаемой) части проекта межевания территории должны содержать: |

| | | |
|---|---|---|
| | | 1) перечень и сведения о площади образуемых земельных участков, в том числе возможные способы их образования;<br>2) перечень и сведения о площади образуемых земельных участков, которые будут отнесены к территориям общего пользования или имуществу общего пользования, в том числе в отношении которых предполагаются резервирование и (или) изъятие для государственных или муниципальных нужд;<br>3) вид разрешенного использования образуемых земельных участков;<br>4) целевое назначение лесов, вид (виды) разрешенного использования лесного участка, количественные и качественные характеристики лесного участка, сведения о нахождении лесного участка в границах особо защитных участков лесов (в случае, если подготовка проекта межевания территории осуществляется в целях определения местоположения границ образуемых и (или) изменяемых лесных участков);<br>5) сведения о границах территории, в отношении которой предполагается к утверждению проект межевания, содержащие перечень координат характерных точек этих границ в системе координат, используемой для ведения Единого государственного реестра недвижимости. Координаты характерных точек границ территории, в отношении которой предполагается к утверждению проект межевания, определяются в соответствии с требованиями к точности определения координат характерных точек границ.<br>Графические материалы основной (утверждаемой) части проекта межевания территории должны содержать:<br>1) границы планируемых (в случае, если подготовка проекта межевания территории осуществляется в составе проекта планировки территории) и существующих элементов планировочной структуры;<br>2) красные линии, утвержденные в составе проекта планировки территории, или красные линии, утверждаемые, изменяемые проектом межевания территории;<br>3) линии отступа от красных линий в целях определения мест допустимого размещения |

| | | |
|---|---|---|
| | | зданий, строений, сооружений;<br>4) границы образуемых и (или) изменяемых земельных участков, условные номера образуемых земельных участков, в том числе в отношении которых предполагаются их резервирование и (или) изъятие для государственных или муниципальных нужд;<br>5) границы публичных сервитутов.<br>Текстовые материалы по обоснованию проекта межевания территории должны содержать обоснование выбранных проектом границ и площади предлагаемых к образованию земельных участков.<br>Графические материалы по обоснованию проекта межевания территории должны содержать:<br>1) границы существующих земельных участков;<br>2) границы зон с особыми условиями использования территорий;<br>3) местоположение существующих объектов капитального строительства;<br>4) границы особо охраняемых природных территорий;<br>5) границы территорий объектов культурного наследия;<br>6) границы лесничеств, участковых лесничеств, лесных кварталов, лесотаксационных выделов или частей лесотаксационных выделов |
| 7 | Информация о земельных участках (при наличии), включенных в границы территории, в отношении которой планируется подготовка документации по планировке территории, а также об ориентировочной площади такой территории | В границах территории, в отношении которой планируется подготовка проекта межевания территории, расположены следующие земельные участки:<br>36:34:0605074:52, 36:34:0605074:76, 36:34:0605074:75, 36:34:0605074:7, 36:34:0605074:51, 36:34:0605074:16, 36:34:0605074:238, 36:34:0605074:233, 36:34:0605074:2, 36:34:0605074:232, 36:34:0605074:1.<br>Ориентировочная площадь территории, в отношении которой предлагается разработка проекта межевания территории, – 5, 06 га |
| 8 | Цель разработки документации по планировке территории | 1. Определение местоположения границ образуемых и изменяемых земельных участков.<br>2. Установление, изменение, отмена красных линий для застроенных территорий, в границах которых не планируется размещение новых объектов капитального строительства, а также установление, изменение, отмена красных линий в связи с образованием и (или) |

| | | |
|---|---|---|
| | | изменением земельного участка, расположенного в границах территории, применительно к которой не предусматривается осуществление комплексного развития территории, при условии, что такие установление, изменение, отмена влекут за собой исключительно изменение границ территории общего пользования |
| 9 | Сроки разработки документации по планировке территории | 12 месяцев со дня опубликования решения о подготовке документации по планировке территории |
| 10 | Требования к текстовой и графической частям документации по планировке территории | 1. Текстовые материалы предоставляются:<br>- на электронном носителе в формате, совместимом с Microsoft Office Word версии 2003 или выше, а также в формате XML;<br>- на бумажном носителе в брошюрованном виде на листах формата А4.<br>2. В текстовых материалах основной (утверждаемой) части проекта межевания территории в правом верхнем углу титульного листа проставляется гриф:<br>«УТВЕРЖДЕН<br>постановлением администрации<br>городского округа город Воронеж<br>от_____№_____».<br>3. Графические материалы предоставляются в следующих форматах:<br>- в формате векторных данных (DWG, SHP) в системе координат МСК-36;<br>- в растровом формате − JPG не менее 300 dpi.<br>4. Электронная версия текстовых и графических материалов должна полностью соответствовать бумажному носителю и предоставляться на USB-FLASH-накопителе.<br>5. Для ведения ГИС ВО «ОГД ВО» предоставляется векторная модель в одном из форматов: XML, GVL, MID/MIF, TAB, SHP, IDF, QGS, SXF, вместе с файлами описания RSC в системе координат, используемой для ведения Единого государственного реестра недвижимости на территории городского округа город Воронеж.<br>6. Проект межевания территории после его утверждения предоставляется дополнительно в электронном виде в формате XML с обозначением границ существующих, изменяемых и (или) образуемых земельных участков, а также границ территории в системе координат, используемой для ведения Единого |

| | | |
|---|---|---|
| | | государственного реестра недвижимости на территории городского округа город Воронеж |
| 11 | Порядок передачи документации по планировке территории | Документация по планировке территории предоставляется в полном объеме на бумажном носителе (2 экземпляра) и на USB-FLASH-накопителе (1 экземпляр) или в форме электронного документа, подписанного электронной цифровой подписью, на USB-FLASH-накопителе (2 экземпляра) |

Руководитель управления
главного архитектора
Г.Ю. Чурсанов

УТВЕРЖДЕНО
постановлением администрации
городского округа город Воронеж
от 13.02.2026 №183

**ЗАДАНИЕ НА ПОДГОТОВКУ ПРОЕКТА МЕЖЕВАНИЯ ТЕРРИТОРИИ ТЕРРИТОРИАЛЬНОЙ ЗОНЫ ЖИ-64 (УЛ. ЛЕСНОЙ ПОСЕЛОК) В ГОРОДСКОМ ОКРУГЕ ГОРОД ВОРОНЕЖ**

| № п/п | Наименование раздела | Содержание |
|---|---|---|
| 1 | Вид разрабатываемой документации по планировке территории | Проект межевания территории в виде отдельного документа |
| 2 | Инициатор подготовки документации по планировке территории | Управление главного архитектора администрации городского округа город Воронеж |
| 3 | Источник финансирования работ по подготовке документации по планировке территории | Бюджет бюджетной системы Российской Федерации |
| 4 | Вид и наименование планируемого к размещению объекта капитального строительства, его основные характеристики (назначение, местоположение, площадь объекта капитального строительства и др.) | В рамках подготовки проекта межевания территории размещение объектов капитального строительства не предусмотрено |
| 5 | Поселения, муниципальные округа, городские округа, муниципальные районы, субъекты Российской Федерации, в отношении территорий которых осуществляется подготовка документации по планировке территории | Городской округ город Воронеж |
| 6 | Состав документации по планировке территории | Проект межевания территории состоит из основной части, которая подлежит утверждению, и материалов по обоснованию этого проекта.<br>Текстовые материалы основной (утверждаемой) части проекта межевания территории должны содержать: |

| | | |
|---|---|---|
| | | 1) перечень и сведения о площади образуемых земельных участков, в том числе возможные способы их образования;<br>2) перечень и сведения о площади образуемых земельных участков, которые будут отнесены к территориям общего пользования или имуществу общего пользования, в том числе в отношении которых предполагаются резервирование и (или) изъятие для государственных или муниципальных нужд;<br>3) вид разрешенного использования образуемых земельных участков;<br>4) целевое назначение лесов, вид (виды) разрешенного использования лесного участка, количественные и качественные характеристики лесного участка, сведения о нахождении лесного участка в границах особо защитных участков лесов (в случае, если подготовка проекта межевания территории осуществляется в целях определения местоположения границ образуемых и (или) изменяемых лесных участков);<br>5) сведения о границах территории, в отношении которой предполагается к утверждению проект межевания, содержащие перечень координат характерных точек этих границ в системе координат, используемой для ведения Единого государственного реестра недвижимости. Координаты характерных точек границ территории, в отношении которой предполагается к утверждению проект межевания, определяются в соответствии с требованиями к точности определения координат характерных точек границ.<br>Графические материалы основной (утверждаемой) части проекта межевания территории должны содержать:<br>1) границы планируемых (в случае, если подготовка проекта межевания территории осуществляется в составе проекта планировки территории) и существующих элементов планировочной структуры;<br>2) красные линии, утвержденные в составе проекта планировки территории, или красные линии, утверждаемые, изменяемые проектом межевания территории;<br>3) линии отступа от красных линий в целях |

| | | |
|---|---|---|
| | | определения мест допустимого размещения зданий, строений, сооружений;<br>4) границы образуемых и (или) изменяемых земельных участков, условные номера образуемых земельных участков, в том числе в отношении которых предполагаются их резервирование и (или) изъятие для государственных или муниципальных нужд;<br>5) границы публичных сервитутов.<br>Текстовые материалы по обоснованию проекта межевания территории должны содержать обоснование выбранных проектом границ и площади предлагаемых к образованию земельных участков.<br>Графические материалы по обоснованию проекта межевания территории должны содержать:<br>1) границы существующих земельных участков;<br>2) границы зон с особыми условиями использования территорий;<br>3) местоположение существующих объектов капитального строительства;<br>4) границы особо охраняемых природных территорий;<br>5) границы территорий объектов культурного наследия;<br>6) границы лесничеств, участковых лесничеств, лесных кварталов, лесотаксационных выделов или частей лесотаксационных выделов |
| 7 | Информация о земельных участках (при наличии), включенных в границы территории, в отношении которой планируется подготовка документации по планировке территории, а также об ориентировочной площади такой территории | В границах территории, в отношении которой планируется подготовка проекта межевания территории, расположены следующие земельные участки:<br>36:34:0602011:10, 36:34:0602011:32, 36:34:0602011:38, 36:34:0602011:13, 36:34:0602011:15, 36:34:0602011:22, 36:34:0602011:33, 36:34:0602011:34, 36:34:0602011:20, 36:34:0602011:19, 36:34:0602011:12, 36:34:0602011:4, 36:34:0602011:35, 36:34:0602011:615, 36:34:0602011:616, 36:34:0602011:6, 36:34:0602011:593, 36:34:0602011:598, 36:34:0602011:617, 36:34:0602011:592, 36:34:0602011:25, 36:34:0602011:14, 36:34:0602011:176, 36:34:0602011:11, 36:34:0602011:9, 36:34:0602011:2, 36:34:0602011:435, 36:34:0602011:435, 36:34:0602011:40, 36:34:0602011:50, |

| | | |
|---|---|---|
| | | 36:34:0602011:323, 36:34:0602011:324, 36:34:0602011:3, 36:34:0602011:597, 36:34:0602011:608, 36:34:0602011:609, 36:34:0602011:28, 36:34:0602011:29, 36:34:0602011:30, 36:34:0602011:55, 36:34:0602011:606, 36:34:0602011:607, 36:34:0602011:618.<br>Ориентировочная площадь территории, в отношении которой предлагается разработка проекта межевания территории, – 4,98 га |
| 8 | Цель разработки документации по планировке территории | 1. Определение местоположения границ образуемых и изменяемых земельных участков.<br>2. Установление, изменение, отмена красных линий для застроенных территорий, в границах которых не планируется размещение новых объектов капитального строительства, а также установление, изменение, отмена красных линий в связи с образованием и (или) изменением земельного участка, расположенного в границах территории, применительно к которой не предусматривается осуществление комплексного развития территории, при условии, что такие установление, изменение, отмена влекут за собой исключительно изменение границ территории общего пользования |
| 9 | Сроки разработки документации по планировке территории | 12 месяцев со дня опубликования решения о подготовке документации по планировке территории |
| 10 | Требования к текстовой и графической частям документации по планировке территории | 1. Текстовые материалы предоставляются:<br>- на электронном носителе в формате, совместимом с Microsoft Office Word версии 2003 или выше, а также в формате XML;<br>- на бумажном носителе в брошюрованном виде на листах формата А4.<br>2. В текстовых материалах основной (утверждаемой) части проекта межевания территории в правом верхнем углу титульного листа проставляется гриф:<br>«УТВЕРЖДЕН<br>постановлением администрации<br>городского округа город Воронеж<br>от_____№_____».<br>3. Графические материалы предоставляются в следующих форматах:<br>- в формате векторных данных (.dwg, .shp) в системе координат МСК-36;<br>- в растровом формате − JPG не менее 300 dpi. |

| | | |
|---|---|---|
| | | 4. Электронная версия текстовых и графических материалов должна полностью соответствовать бумажному носителю и предоставляться на USB-FLASH-накопителе.<br>5. Для ведения ГИС ВО «ОГД ВО» предоставляется векторная модель в одном из форматов: XML, GVL, MID/MIF, TAB, SHP, IDF, QGS, SXF, вместе с файлами описания RSC в системе координат, используемой для ведения Единого государственного реестра недвижимости на территории городского округа город Воронеж.<br>6. Проект межевания территории после его утверждения предоставляется дополнительно в электронном виде в формате XML с обозначением границ существующих, изменяемых и (или) образуемых земельных участков, а также границ территории в системе координат, используемой для ведения Единого государственного реестра недвижимости на территории городского округа город Воронеж |
| 11 | Порядок передачи документации по планировке территории | Документация по планировке территории предоставляется в полном объеме на бумажном носителе (2 экземпляра) и на USB-FLASH-накопителе (1 экземпляр) или в форме электронного документа, подписанного электронной цифровой подписью, на USB-FLASH-накопителе (2 экземпляра) |

Руководитель управления
главного архитектора
Г.Ю. Чурсанов

УТВЕРЖДЕНО
постановлением администрации
городского округа город Воронеж
от 13.02.2026 №183

**ЗАДАНИЕ НА ПОДГОТОВКУ ПРОЕКТА МЕЖЕВАНИЯ ТЕРРИТОРИИ, ОГРАНИЧЕННОЙ УЛ.ДИМИТРОВА, ПР-КТОМ ЛЕНИНСКИЙ, УЛ.БРУСИЛОВА, НАБ. СПОРТИВНАЯ В ГОРОДСКОМ ОКРУГЕ ГОРОД ВОРОНЕЖ**

| № п/п | Наименование раздела | Содержание |
|---|---|---|
| 1 | Вид разрабатываемой документации по планировке территории | Проект межевания территории в виде отдельного документа |
| 2 | Инициатор подготовки документации по планировке территории | Управление главного архитектора администрации городского округа город Воронеж |
| 3 | Источник финансирования работ по подготовке документации по планировке территории | Бюджет бюджетной системы Российской Федерации |
| 4 | Вид и наименование планируемого к размещению объекта капитального строительства, его основные характеристики (назначение, местоположение, площадь объекта капитального строительства и др.) | В рамках подготовки проекта межевания территории размещение объектов капитального строительства не предусмотрено |
| 5 | Поселения, муниципальные округа, городские округа, муниципальные районы, субъекты Российской Федерации, в отношении территорий которых осуществляется подготовка документации по планировке территории | Городской округ город Воронеж |
| 6 | Состав документации по планировке территории | Проект межевания территории состоит из основной части, которая подлежит утверждению, и материалов по обоснованию этого проекта.<br>Текстовые материалы основной (утверждаемой) части проекта межевания территории должны содержать:<br>1) перечень и сведения о площади образуемых земельных участков, в том числе возможные |

| | | |
|---|---|---|
| | | способы их образования;<br>2) перечень и сведения о площади образуемых земельных участков, которые будут отнесены к территориям общего пользования или имуществу общего пользования, в том числе в отношении которых предполагаются резервирование и (или) изъятие для государственных или муниципальных нужд;<br>3) вид разрешенного использования образуемых земельных участков;<br>4) целевое назначение лесов, вид (виды) разрешенного использования лесного участка, количественные и качественные характеристики лесного участка, сведения о нахождении лесного участка в границах особо защитных участков лесов (в случае, если подготовка проекта межевания территории осуществляется в целях определения местоположения границ образуемых и (или) изменяемых лесных участков);<br>5) сведения о границах территории, в отношении которой предполагается к утверждению проект межевания, содержащие перечень координат характерных точек этих границ в системе координат, используемой для ведения Единого государственного реестра недвижимости. Координаты характерных точек границ территории, в отношении которой предполагается к утверждению проект межевания, определяются в соответствии с требованиями к точности определения координат характерных точек границ.<br>Графические материалы основной (утверждаемой) части проекта межевания территории должны содержать:<br>1) границы планируемых (в случае, если подготовка проекта межевания территории осуществляется в составе проекта планировки территории) и существующих элементов планировочной структуры;<br>2) красные линии, утвержденные в составе проекта планировки территории, или красные линии, утверждаемые, изменяемые проектом межевания территории;<br>3) линии отступа от красных линий в целях определения мест допустимого размещения зданий, строений, сооружений;<br>4) границы образуемых и (или) изменяемых земельных участков, условные номера |

| | | |
|---|---|---|
| | | образуемых земельных участков, в том числе в отношении которых предполагаются их резервирование и (или) изъятие для государственных или муниципальных нужд;<br>5) границы публичных сервитутов.<br>Текстовые материалы по обоснованию проекта межевания территории должны содержать обоснование выбранных проектом границ и площади предлагаемых к образованию земельных участков.<br>Графические материалы по обоснованию проекта межевания территории должны содержать:<br>1) границы существующих земельных участков;<br>2) границы зон с особыми условиями использования территорий;<br>3) местоположение существующих объектов капитального строительства;<br>4) границы особо охраняемых природных территорий;<br>5) границы территорий объектов культурного наследия;<br>6) границы лесничеств, участковых лесничеств, лесных кварталов, лесотаксационных выделов или частей лесотаксационных выделов |
| 7 | Информация о земельных участках (при наличии), включенных в границы территории, в отношении которой планируется подготовка документации по планировке территории, а также об ориентировочной площади такой территории | В границах территории, в отношении которой планируется подготовка проекта межевания территории, расположены следующие земельные участки:<br>36:34:0301001:44, 36:34:0301001:5621, 36:34:0301001:6345, 36:34:0301001:12, 36:34:0301001:24, 36:34:0301001:30, 36:34:0301001:115, 36:34:0301001:112, 36:34:0301001:107, 36:34:0301001:3, 36:34:0301001:38, 36:34:0301001:6335, 36:34:0301001:85, 36:34:0301001:6354, 36:34:0301001:6284, 36:34:0301001:5, 36:34:0301001:6340, 36:34:0301001:6283, 36:34:0301001:6282, 36:34:0301001:13, 36:34:0301001:42, 36:34:0301001:6252, 36:34:0301001:20, 36:34:0301001:10, 36:34:0301001:79, 36:34:0301001:5888, 36:34:0301001:89, 36:34:0301001:23, 36:34:0301001:6, 36:34:0301001:99, 36:34:0301001:55, 36:34:0301001:6341, 36:34:0301001:11, 36:34:0301001:81, 36:34:0301001:80, 36:34:0301001:6281, 36:34:0301001:18, 36:34:0301001:130, 36:34:0301001:78, 36:34:0301001:77, 36:34:0301001:129, 36:34:0301001:6987, |

| | | |
|---|---|---|
| | | 36:34:0301001:6306, 36:34:0301001:113, 36:34:0301001:110, 36:34:0301001:109, 36:34:0301001:6604, 36:34:0301001:6996, 36:34:0301001:94, 36:34:0301001:116, 36:34:0301001:6356, 36:34:0301001:17, 36:34:0301001:40, 36:34:0301001:120, 36:34:0301001:9, 36:34:0301001:43, 36:34:0301001:98, 36:34:0301001:6455, 36:34:0301001:6458, 36:34:0301001:6490, 36:34:0301001:6460, 36:34:0301001:90, 36:34:0301001:91, 36:34:0301001:2, 36:34:0301001:4, 36:34:0301001:8, 36:34:0301001:6337, 36:34:0301001:12295, 36:34:0301001:56, 36:34:0301001:105, 36:34:0301001:106, 36:34:0301001:5245, 36:34:0301001:73, 36:34:0301001:72, 36:34:0301001:1, 36:34:0301001:41, 36:34:0301001:75, 36:34:0301001:6342, 36:34:0301001:74, 36:34:0301001:6336, 36:34:0301001:69, 36:34:0301001:12298, 36:34:0301001:12297, 36:34:0301001:6269, 36:34:0301001:53, 36:34:0301001:67, 36:34:0301001:66, 36:34:0301001:45, 36:34:0301001:15, 36:34:0301001:63, 36:34:0301001:46, 36:34:0301001:64, 36:34:0301001:70, 36:34:0301001:71, 36:34:0301001:6475, 36:34:0301001:22, 36:34:0301001:6476, 36:34:0301001:6477.<br>Ориентировочная площадь территории, в отношении которой предлагается разработка проекта межевания территории, – 42,7 га |
| 8 | Цель разработки документации по планировке территории | 1. Определение местоположения границ образуемых и изменяемых земельных участков.<br>2. Установление, изменение, отмена красных линий для застроенных территорий, в границах которых не планируется размещение новых объектов капитального строительства, а также установление, изменение, отмена красных линий в связи с образованием и (или) изменением земельного участка, расположенного в границах территории, применительно к которой не предусматривается осуществление комплексного развития территории, при условии, что такие установление, изменение, отмена влекут за собой исключительно изменение границ территории общего пользования |
| 9 | Сроки разработки документации по планировке территории | 12 месяцев со дня опубликования решения о подготовке документации по планировке территории |

| | | |
|---|---|---|
| 10 | Требования к текстовой и графической частям документации по планировке территории | 1. Текстовые материалы предоставляются:<br>- на электронном носителе в формате, совместимом с Microsoft Office Word версии 2003 или выше, а также в формате XML;<br>- на бумажном носителе в брошюрованном виде на листах формата А4.<br>2. В текстовых материалах основной (утверждаемой) части проекта межевания территории в правом верхнем углу титульного листа проставляется гриф:<br>«УТВЕРЖДЕН<br>постановлением администрации<br>городского округа город Воронеж<br>от_____№_____».<br>3. Графические материалы предоставляются в следующих форматах:<br>- в формате векторных данных (.dwg, .shp) в системе координат МСК-36;<br>- в растровом формате − JPG не менее 300 dpi.<br>4. Электронная версия текстовых и графических материалов должна полностью соответствовать бумажному носителю и предоставляться на USB-FLASH-накопителе.<br>5. Для ведения ГИС ВО «ОГД ВО» предоставляется векторная модель в одном из форматов: XML, GVL, MID/MIF, TAB, SHP, IDF, QGS, SXF, вместе с файлами описания RSC в системе координат, используемой для ведения Единого государственного реестра недвижимости на территории городского округа город Воронеж.<br>6. Проект межевания территории после его утверждения предоставляется дополнительно в электронном виде в формате XML с обозначением границ существующих, изменяемых и (или) образуемых земельных участков, а также границ территории в системе координат, используемой для ведения Единого государственного реестра недвижимости на территории городского округа город Воронеж |
| 11 | Порядок передачи документации по планировке территории | Документация по планировке территории предоставляется в полном объеме на бумажном носителе (2 экземпляра) и на USB-FLASH-накопителе (1 экземпляр) или в форме электронного документа, подписанного электронной цифровой подписью, на USB-FLASH-накопителе (2 экземпляра) |

Руководитель управления
главного архитектора
Г.Ю. Чурсанов

УТВЕРЖДЕНО
постановлением администрации
городского округа город Воронеж
от 13.02.2026 №183

**ЗАДАНИЕ НА ПОДГОТОВКУ ПРОЕКТА МЕЖЕВАНИЯ ТЕРРИТОРИИ ТЕРРИТОРИАЛЬНОЙ ЗОНЫ ОДМ - 93 (УЛ. КРАСНОЗНАМЕННАЯ) В ГОРОДСКОМ ОКРУГЕ ГОРОД ВОРОНЕЖ**

| № п/п | Наименование раздела | Содержание |
|---|---|---|
| 1 | Вид разрабатываемой документации по планировке территории | Проект межевания территории в виде отдельного документа |
| 2 | Инициатор подготовки документации по планировке территории | Управление главного архитектора администрации городского округа город Воронеж |
| 3 | Источник финансирования работ по подготовке документации по планировке территории | Бюджет бюджетной системы Российской Федерации |
| 4 | Вид и наименование планируемого к размещению объекта капитального строительства, его основные характеристики (назначение, местоположение, площадь объекта капитального строительства и др.) | В рамках подготовки проекта межевания территории размещение объектов капитального строительства не предусмотрено |
| 5 | Поселения, муниципальные округа, городские округа, муниципальные районы, субъекты Российской Федерации, в отношении территорий которых осуществляется подготовка документации по планировке территории | Городской округ город Воронеж |
| 6 | Состав документации по планировке территории | Проект межевания территории состоит из основной части, которая подлежит утверждению, и материалов по обоснованию этого проекта.<br>Текстовые материалы основной (утверждаемой) части проекта межевания территории должны содержать: |

| | | |
|---|---|---|
| | | 1) перечень и сведения о площади образуемых земельных участков, в том числе возможные способы их образования;<br>2) перечень и сведения о площади образуемых земельных участков, которые будут отнесены к территориям общего пользования или имуществу общего пользования, в том числе в отношении которых предполагаются резервирование и (или) изъятие для государственных или муниципальных нужд;<br>3) вид разрешенного использования образуемых земельных участков;<br>4) целевое назначение лесов, вид (виды) разрешенного использования лесного участка, количественные и качественные характеристики лесного участка, сведения о нахождении лесного участка в границах особо защитных участков лесов (в случае, если подготовка проекта межевания территории осуществляется в целях определения местоположения границ образуемых и (или) изменяемых лесных участков);<br>5) сведения о границах территории, в отношении которой предполагается к утверждению проект межевания, содержащие перечень координат характерных точек этих границ в системе координат, используемой для ведения Единого государственного реестра недвижимости. Координаты характерных точек границ территории, в отношении которой предполагается к утверждению проект межевания, определяются в соответствии с требованиями к точности определения координат характерных точек границ.<br>Графические материалы основной (утверждаемой) части проекта межевания территории должны содержать:<br>1) границы планируемых (в случае, если подготовка проекта межевания территории осуществляется в составе проекта планировки территории) и существующих элементов планировочной структуры;<br>2) красные линии, утвержденные в составе проекта планировки территории, или красные линии, утверждаемые, изменяемые проектом межевания территории;<br>3) линии отступа от красных линий в целях |

| | | |
|---|---|---|
| | | определения мест допустимого размещения зданий, строений, сооружений;<br>4) границы образуемых и (или) изменяемых земельных участков, условные номера образуемых земельных участков, в том числе в отношении которых предполагаются их резервирование и (или) изъятие для государственных или муниципальных нужд;<br>5) границы публичных сервитутов.<br>Текстовые материалы по обоснованию проекта межевания территории должны содержать обоснование выбранных проектом границ и площади предлагаемых к образованию земельных участков.<br>Графические материалы по обоснованию проекта межевания территории должны содержать:<br>1) границы существующих земельных участков;<br>2) границы зон с особыми условиями использования территорий;<br>3) местоположение существующих объектов капитального строительства;<br>4) границы особо охраняемых природных территорий;<br>5) границы территорий объектов культурного наследия;<br>6) границы лесничеств, участковых лесничеств, лесных кварталов, лесотаксационных выделов или частей лесотаксационных выделов |
| 7 | Информация о земельных участках (при наличии), включенных в границы территории, в отношении которой планируется подготовка документации по планировке территории, а также об ориентировочной площади такой территории | В границах территории, в отношении которой планируется подготовка проекта межевания территории, расположены следующие земельные участки:<br>36:34:0403018:82, 36:34:0403018:66, 36:34:0403018:72, 36:34:0403018:758, 36:34:0403018:83.<br>Ориентировочная площадь территории, в отношении которой предлагается разработка проекта межевания территории, – 3,3 га |
| 8 | Цель разработки документации по планировке территории | 1. Определение местоположения границ образуемых и изменяемых земельных участков.<br>2. Установление, изменение, отмена красных линий для застроенных территорий, в границах которых не планируется размещение новых объектов капитального строительства, а также установление, изменение, отмена красных линий в связи с образованием и (или) изменением земельного участка, |

| | | |
|---|---|---|
| | | расположенного в границах территории, применительно к которой не предусматривается осуществление комплексного развития территории, при условии, что такие установление, изменение, отмена влекут за собой исключительно изменение границ территории общего пользования |
| 9 | Сроки разработки документации по планировке территории | 12 месяцев со дня опубликования решения о подготовке документации по планировке территории |
| 10 | Требования к текстовой и графической частям документации по планировке территории | 1. Текстовые материалы предоставляются:<br>- на электронном носителе в формате, совместимом с Microsoft Office Word версии 2003 или выше, а также в формате XML;<br>- на бумажном носителе в брошюрованном виде на листах формата А4.<br>2. В текстовых материалах основной (утверждаемой) части проекта межевания территории в правом верхнем углу титульного листа проставляется гриф:<br>«УТВЕРЖДЕН<br>постановлением администрации<br>городского округа город Воронеж<br>от_____№_____».<br>3. Графические материалы предоставляются в следующих форматах:<br>- в формате векторных данных (.dwg, .shp) в системе координат МСК-36;<br>- в растровом формате − JPG не менее 300 dpi.<br>4. Электронная версия текстовых и графических материалов должна полностью соответствовать бумажному носителю и предоставляться на USB-FLASH-накопителе.<br>5. Для ведения ГИС ВО «ОГД ВО» предоставляется векторная модель в одном из форматов: XML, GVL, MID/MIF, TAB, SHP, IDF, QGS, SXF, вместе с файлами описания RSC в системе координат, используемой для ведения Единого государственного реестра недвижимости на территории городского округа город Воронеж.<br>6. Проект межевания территории после его утверждения предоставляется дополнительно в электронном виде в формате XML с обозначением границ существующих, изменяемых и (или) образуемых земельных участков, а также границ территории в системе координат, используемой для ведения Единого |

| | | |
|---|---|---|
| | | государственного реестра недвижимости на территории городского округа город Воронеж |
| 11 | Порядок передачи документации по планировке территории | Документация по планировке территории предоставляется в полном объеме на бумажном носителе (2 экземпляра) и на USB-FLASH-накопителе (1 экземпляр) или в форме электронного документа, подписанного электронной цифровой подписью, на USB-FLASH-накопителе (2 экземпляра) |

Руководитель управления
главного архитектора
Г.Ю. Чурсанов

УТВЕРЖДЕНО
постановлением администрации
городского округа город Воронеж
от 13.02.2026 №183

# ЗАДАНИЕ НА ПОДГОТОВКУ ПРОЕКТА МЕЖЕВАНИЯ ТЕРРИТОРИИ, ОГРАНИЧЕННОЙ УЛ.БЕГОВАЯ, УЛ.НОВГОРОДСКАЯ, УЛ.45 СТРЕЛКОВОЙ ДИВИЗИИ В ГОРОДСКОМ ОКРУГЕ ГОРОД ВОРОНЕЖ

| № п/п | Наименование раздела | Содержание |
|---|---|---|
| 1 | Вид разрабатываемой документации по планировке территории | Проект межевания территории в виде отдельного документа |
| 2 | Инициатор подготовки документации по планировке территории | Управление главного архитектора администрации городского округа город Воронеж |
| 3 | Источник финансирования работ по подготовке документации по планировке территории | Бюджет бюджетной системы Российской Федерации |
| 4 | Вид и наименование планируемого к размещению объекта капитального строительства, его основные характеристики (назначение, местоположение, площадь объекта капитального строительства и др.) | В рамках подготовки проекта межевания территории размещение объектов капитального строительства не предусмотрено |
| 5 | Поселения, муниципальные округа, городские округа, муниципальные районы, субъекты Российской Федерации, в отношении территорий которых осуществляется подготовка документации по планировке территории | Городской округ город Воронеж |
| 6 | Состав документации по планировке территории | Проект межевания территории состоит из основной части, которая подлежит утверждению, и материалов по обоснованию этого проекта.<br>Текстовые материалы основной (утверждаемой) части проекта межевания территории должны содержать: |

| | | |
|---|---|---|
| | | 1) перечень и сведения о площади образуемых земельных участков, в том числе возможные способы их образования;<br>2) перечень и сведения о площади образуемых земельных участков, которые будут отнесены к территориям общего пользования или имуществу общего пользования, в том числе в отношении которых предполагаются резервирование и (или) изъятие для государственных или муниципальных нужд;<br>3) вид разрешенного использования образуемых земельных участков;<br>4) целевое назначение лесов, вид (виды) разрешенного использования лесного участка, количественные и качественные характеристики лесного участка, сведения о нахождении лесного участка в границах особо защитных участков лесов (в случае, если подготовка проекта межевания территории осуществляется в целях определения местоположения границ образуемых и (или) изменяемых лесных участков);<br>5) сведения о границах территории, в отношении которой предполагается к утверждению проект межевания, содержащие перечень координат характерных точек этих границ в системе координат, используемой для ведения Единого государственного реестра недвижимости. Координаты характерных точек границ территории, в отношении которой предполагается к утверждению проект межевания, определяются в соответствии с требованиями к точности определения координат характерных точек границ.<br>Графические материалы основной (утверждаемой) части проекта межевания территории должны содержать:<br>1) границы планируемых (в случае, если подготовка проекта межевания территории осуществляется в составе проекта планировки территории) и существующих элементов планировочной структуры;<br>2) красные линии, утвержденные в составе проекта планировки территории, или красные линии, утверждаемые, изменяемые проектом межевания территории;<br>3) линии отступа от красных линий в целях определения мест допустимого размещения зданий, строений, сооружений; |

| | | |
|---|---|---|
| | | 4) границы образуемых и (или) изменяемых земельных участков, условные номера образуемых земельных участков, в том числе в отношении которых предполагаются их резервирование и (или) изъятие для государственных или муниципальных нужд;<br>5) границы публичных сервитутов.<br>Текстовые материалы по обоснованию проекта межевания территории должны содержать обоснование выбранных проектом границ и площади предлагаемых к образованию земельных участков.<br>Графические материалы по обоснованию проекта межевания территории должны содержать:<br>1) границы существующих земельных участков;<br>2) границы зон с особыми условиями использования территорий;<br>3) местоположение существующих объектов капитального строительства;<br>4) границы особо охраняемых природных территорий;<br>5) границы территорий объектов культурного наследия;<br>6) границы лесничеств, участковых лесничеств, лесных кварталов, лесотаксационных выделов или частей лесотаксационных выделов |
| 7 | Информация о земельных участках (при наличии), включенных в границы территории, в отношении которой планируется подготовка документации по планировке территории, а также об ориентировочной площади такой территории | В границах территории, в отношении которой планируется подготовка проекта межевания территории, расположены следующие земельные участки:<br>36:34:0204002:17645, 36:34:0204002:17646, 36:34:0204002:17642, 36:34:0204002:17643, 36:34:0204002:17644, 36:34:0204002:8650, 36:34:0204002:10, 36:34:0204002:8652, 36:34:0204002:8651, 36:34:0204002:64, 36:34:0204002:3, 36:34:0204002:109, 36:34:0204002:110, 36:34:0204002:108, 36:34:0204002:111, 36:34:0204002:65, 36:34:0204002:9, 36:34:0204002:41, 36:34:0204002:94, 36:34:0204002:17736, 36:34:0204002:17762, 36:34:0204002:115, 36:34:0204002:113, 36:34:0204002:116, 36:34:0204002:17746, 36:34:0204002:17763, 36:34:0204002:17735, 36:34:0204002:17738, 36:34:0204002:17745, 36:34:0204002:17744, 36:34:0204002: 36:34:0204002:17737, 36:34:0204002:17751, 36:34:0204002:39, 36:34:0204002:42, 36:34:0204002:17704, 36:34:0204002:17676, 36:34:0204002:17719, |

| | | |
|---|---|---|
| | | 36:34:0204002:17749, 36:34:0204002:17696, 36:34:0204002:17691, 36:34:0204002:17698, 36:34:0204002:17705, 36:34:0204002:177443, 36:34:0204002:17740, 36:34:0204002:17673, 36:34:0204002:17672, 36:34:0204002:17670, 36:34:0204002:17727, 36:34:0204002:17732, 36:34:0204002:17703, 36:34:0204002:17742, 36:34:0204002:17685, 36:34:0204002:17748, 36:34:0204002:17686, 36:34:0204002:17692, 36:34:0204002:17764, 36:34:0204002:17715, 36:34:0204002:17711, 36:34:0204002:17716, 36:34:0204002:17688, 36:34:0204002:17689, 36:34:0204002:17710, 36:34:0204002:17702, 36:34:0204002:17697, 36:34:0204002:17747, 36:34:0204002:17699, 36:34:0204002:17683, 36:34:0204002:17733, 36:34:0204002:17681, 36:34:0204002:17656, 36:34:0204002:17657, 36:34:0204002:17739, 36:34:0204002:101, 36:34:0204002:33, 36:34:0204002:107, 36:34:0204002:37, 36:34:0204002:53, 36:34:0204002:13, 36:34:0204002:44, 36:34:0204002:4695, 36:34:0204002:75, 36:34:0204002:1, 36:34:0204002:114, 36:34:0204002:9226.<br>Ориентировочная площадь территории, в отношении которой предлагается разработка проекта межевания территории, – 30,7 га |
| 8 | Цель разработки документации по планировке территории | 1. Определение местоположения границ образуемых и изменяемых земельных участков.<br>2. Установление, изменение, отмена красных линий для застроенных территорий, в границах которых не планируется размещение новых объектов капитального строительства, а также установление, изменение, отмена красных линий в связи с образованием и (или) изменением земельного участка, расположенного в границах территории, применительно к которой не предусматривается осуществление комплексного развития территории, при условии, что такие установление, изменение, отмена влекут за собой исключительно изменение границ территории общего пользования |
| 9 | Сроки разработки документации по планировке территории | 12 месяцев со дня опубликования решения о подготовке документации по планировке территории |
| 10 | Требования к текстовой и графической частям документации по планировке территории | 1. Текстовые материалы предоставляются:<br>- на электронном носителе в формате, совместимом с Microsoft Office Word версии 2003 или выше, а также в формате XML; |

| | | |
|---|---|---|
| | | - на бумажном носителе в брошюрованном виде на листах формата А4.<br>2. В текстовых материалах основной (утверждаемой) части проекта межевания территории в правом верхнем углу титульного листа проставляется гриф:<br>«УТВЕРЖДЕН<br>постановлением администрации<br>городского округа город Воронеж<br>от_____№_____».<br>3. Графические материалы предоставляются в следующих форматах:<br>- в формате векторных данных (.dwg, .shp) в системе координат МСК-36;<br>- в растровом формате − JPG не менее 300 dpi.<br>4. Электронная версия текстовых и графических материалов должна полностью соответствовать бумажному носителю и предоставляться на USB-FLASH-накопителе.<br>5. Для ведения ГИС ВО «ОГД ВО» предоставляется векторная модель в одном из форматов: XML, GVL, MID/MIF, TAB, SHP, IDF, QGS, SXF, вместе с файлами описания RSC в системе координат, используемой для ведения Единого государственного реестра недвижимости на территории городского округа город Воронеж.<br>6. Проект межевания территории после его утверждения предоставляется дополнительно в электронном виде в формате XML с обозначением границ существующих, изменяемых и (или) образуемых земельных участков, а также границ территории в системе координат, используемой для ведения Единого государственного реестра недвижимости на территории городского округа город Воронеж |
| 11 | Порядок передачи документации по планировке территории | Документация по планировке территории предоставляется в полном объеме на бумажном носителе (2 экземпляра) и на USB-FLASH-накопителе (1 экземпляр) или в форме электронного документа, подписанного электронной цифровой подписью, на USB-FLASH-накопителе (2 экземпляра) |

Руководитель управления
главного архитектора
Г.Ю. Чурсанов

УТВЕРЖДЕНО
постановлением администрации
городского округа город Воронеж
от 13.02.2026 №183

**ЗАДАНИЕ НА ПОДГОТОВКУ ПРОЕКТА МЕЖЕВАНИЯ ТЕРРИТОРИИ МИКРОРАЙОНА ПОДКЛЕТНОЕ В ГОРОДСКОМ ОКРУГЕ ГОРОД ВОРОНЕЖ**

| № п/п | Наименование раздела | Содержание |
|---|---|---|
| 1 | Вид разрабатываемой документации по планировке территории | Проект межевания территории в виде отдельного документа |
| 2 | Инициатор подготовки документации по планировке территории | Управление главного архитектора администрации городского округа город Воронеж |
| 3 | Источник финансирования работ по подготовке документации по планировке территории | Бюджет бюджетной системы Российской Федерации |
| 4 | Вид и наименование планируемого к размещению объекта капитального строительства, его основные характеристики (назначение, местоположение, площадь объекта капитального строительства и др.) | В рамках подготовки проекта межевания территории размещение объектов капитального строительства не предусмотрено |
| 5 | Поселения, муниципальные округа, городские округа, муниципальные районы, субъекты Российской Федерации, в отношении территорий которых осуществляется подготовка документации по планировке территории | Городской округ город Воронеж |
| 6 | Состав документации по планировке территории | Проект межевания территории состоит из основной части, которая подлежит утверждению, и материалов по обоснованию этого проекта.<br>Текстовые материалы основной (утверждаемой) части проекта межевания территории должны содержать: |

| | | |
|---|---|---|
| | | 1) перечень и сведения о площади образуемых земельных участков, в том числе возможные способы их образования;<br>2) перечень и сведения о площади образуемых земельных участков, которые будут отнесены к территориям общего пользования или имуществу общего пользования, в том числе в отношении которых предполагаются резервирование и (или) изъятие для государственных или муниципальных нужд;<br>3) вид разрешенного использования образуемых земельных участков;<br>4) целевое назначение лесов, вид (виды) разрешенного использования лесного участка, количественные и качественные характеристики лесного участка, сведения о нахождении лесного участка в границах особо защитных участков лесов (в случае, если подготовка проекта межевания территории осуществляется в целях определения местоположения границ образуемых и (или) изменяемых лесных участков);<br>5) сведения о границах территории, в отношении которой предполагается к утверждению проект межевания, содержащие перечень координат характерных точек этих границ в системе координат, используемой для ведения Единого государственного реестра недвижимости. Координаты характерных точек границ территории, в отношении которой предполагается к утверждению проект межевания, определяются в соответствии с требованиями к точности определения координат характерных точек границ.<br>Графические материалы основной (утверждаемой) части проекта межевания территории должны содержать:<br>1) границы планируемых (в случае, если подготовка проекта межевания территории осуществляется в составе проекта планировки территории) и существующих элементов планировочной структуры;<br>2) красные линии, утвержденные в составе проекта планировки территории, или красные линии, утверждаемые, изменяемые проектом межевания территории;<br>3) линии отступа от красных линий в целях |

| | | |
|---|---|---|
| | | определения мест допустимого размещения зданий, строений, сооружений;<br>4) границы образуемых и (или) изменяемых земельных участков, условные номера образуемых земельных участков, в том числе в отношении которых предполагаются их резервирование и (или) изъятие для государственных или муниципальных нужд;<br>5) границы публичных сервитутов.<br>Текстовые материалы по обоснованию проекта межевания территории должны содержать обоснование выбранных проектом границ и площади предлагаемых к образованию земельных участков.<br>Графические материалы по обоснованию проекта межевания территории должны содержать:<br>1) границы существующих земельных участков;<br>2) границы зон с особыми условиями использования территорий;<br>3) местоположение существующих объектов капитального строительства;<br>4) границы особо охраняемых природных территорий;<br>5) границы территорий объектов культурного наследия;<br>6) границы лесничеств, участковых лесничеств, лесных кварталов, лесотаксационных выделов или частей лесотаксационных выделов |
| 7 | Информация о земельных участках (при наличии), включенных в границы территории, в отношении которой планируется подготовка документации по планировке территории, а также<br>об ориентировочной площади такой территории | В границах территории, в отношении которой планируется подготовка проекта межевания территории, расположены следующие земельные участки:<br>36:34:0501001:225, 36:34:0501001:223, 36:34:0501001:20, 36:34:0501001:19, 36:34:0501001:18, 36:34:0501001:64, 36:34:0501001:63, 36:34:0501001:9, 36:34:0501001:23, 36:34:0501001:65, 36:34:0501001:231, 36:34:0501001:230, 36:34:0501001:232, 36:34:0501001:8, 36:34:0501001:10, 36:34:0501001:22, 36:34:0501001:12, 36:34:0501001:4, 36:34:0501001:13, 36:34:0501001:1, 36:34:0501001:15, 36:34:0501001:5, 36:34:0501002:276, 36:34:0501002:277, 36:34:0501002:90, 36:34:0501002:91, 36:34:0501002:274, 36:34:0501002:18, 36:34:0501002:275, 36:34:0501002:4, |

| | | |
|---|---|---|
| | | 36:34:0501002:3, 36:34:0501002:2, 36:34:0501002:12, 36:34:0501002:6, 36:34:0501002:208, 36:34:0501002:209, 36:34:0501002:92, 36:34:0501002:9, 36:34:0501002:21, 36:34:0501002:279, 36:34:0501002:280, 36:34:0501002:20, 36:34:0501002:7, 36:34:0501002:11, 36:34:0501002:19, 36:34:0501003:366, 36:34:0501003:356, 36:34:0501003:367, 36:34:0501003:19, 36:34:0501003:368, 36:34:0501003:32, 36:34:0501003:2, 36:34:0501003:73, 36:34:0501003:18, 36:34:0501003:10, 36:34:0501003:361, 36:34:0501003:359, 36:34:0501003:362, 36:34:0501003:363, 36:34:0501003:360, 36:34:0501003:288, 36:34:0501003:289, 36:34:0501003:290, 36:34:0501003:21, 36:34:0501003:20, 36:34:0501003:26, 36:34:0501003:6, 36:34:0501003:4, 36:34:0501003:16, 36:34:0501003:25, 36:34:0501003:294, 36:34:0501003:295, 36:34:0501003:8, 36:34:0501003:291, 36:34:0501003:364, 36:34:0501003:365, 36:34:0501003:296, 36:34:0501003:76, 36:34:0501003:29, 36:34:0501003:28, 36:34:0501003:297, 36:34:0501004:67, 36:34:0501004:68, 36:34:0501004:44, 36:34:0501004:13, 36:34:0501004:43, 36:34:0501004:12, 36:34:0501004:42, 36:34:0501004:39, 36:34:0501004:22, 36:34:0501004:226, 36:34:0501004:15, 36:34:0501004:38, 36:34:0501004:65, 36:34:0501004:188, 36:34:0501004:114, 36:34:0501004:305, 306, 36:34:0501004:48, 36:34:0501004:70, 36:34:0501004:72, 36:34:0501004:304, 36:34:0501004:303, 36:34:0501004:8, 36:34:0501004:21, 36:34:0501004:34, 36:34:0501004:66, 36:34:0501004:443, 36:34:0501004:442, 36:34:0501004:440, 36:34:0501004:441, 36:34:0501004:449, 36:34:0501004:20, 36:34:0501004:307, 36:34:0501004:308, 36:34:0501004:11, 36:34:0501004:30, 36:34:0501004:190, 36:34:0501004:191, 36:34:0501004:27, 36:34:0501004:26, 36:34:0501004:25, 36:34:0501004:24, 36:34:0501004:23, 36:34:0501004:37, 36:34:0501004:36, 36:34:0501004:35, |

| | | |
|---|---|---|
| | | 36:34:0501004:31, 36:34:0501004:186, 36:34:0501004:3, 36:34:0501004:62, 36:34:0501004:9, 36:34:0501004:7, 36:34:0501004:16, 36:34:0501004:60, 36:34:0501004:57, 36:34:0501004:2, 36:34:0501004:4, 36:34:0501004:52, 36:34:0501004:10, 36:34:0501004:51, 36:34:0501004:1, 36:34:0501004:14, 36:34:0501004:28, 36:34:0501004:6, 36:34:0501009:5, 36:34:0501009:167, 36:34:0501009:168, 36:34:0501009:174, 36:34:0501009:175, 36:34:0501009:2, 36:34:0501009:13, 36:34:0501009:4, 36:34:0501009:9, 36:34:0501009:7, 36:34:0501009:11, 36:34:0501005:68, 36:34:0501009:12, 36:34:0501009:14, 36:34:0501009:15, 36:34:0501005:20, 36:34:0501005:67, 36:34:0501005:66, 36:34:0501005:235, 36:34:0501005:1, 36:34:0501005:53, 36:34:0501005:12, 36:34:0501005:19, 36:34:0501005:231, 36:34:0501005:18, 36:34:0501005:232, 36:34:0501005:228, 36:34:0501005:7, 36:34:0501005:8, 36:34:0501005:227, 36:34:0501005:10, 36:34:0501005:16, 36:34:0501005:181, 36:34:0501005:180, 36:34:0501005:179, 36:34:0501005:9, 36:34:0501005:6, 36:34:0501005:237, 36:34:0501005:238, 36:34:0501012:2, 36:34:0501012:11, 36:34:0501012:3, 36:34:0501012:5, 36:34:0501012:6, 36:34:0501012:7, 36:34:0501012:15, 36:34:0501012:8, 36:34:0501012:45, 36:34:0501012:44, 36:34:0501012:59, 36:34:0501012:17, 36:34:0501012:16, 36:34:0501012:58, 36:34:0501011:18, 36:34:0501011:3, 36:34:0501011:14, 36:34:0501011:51, 36:34:0501011:54, 36:34:0501011:53, 36:34:0501011:52, 36:34:0501011:16, 36:34:0501011:16, 36:34:0501011:12, 36:34:0501011:17, 36:34:0501011:208, 36:34:0501011:165, 36:34:0501011:10, 36:34:0501011:8, 36:34:0501011:9, 36:34:0501011:7, 36:34:0501011:1, 36:34:0501011:6, 36:34:0501011:5, 36:34:0501011:48, 36:34:0501011:49, 36:34:0501010:327, 36:34:0501010:742, 36:34:0501010:454, |

| | | |
|---|---|---|
| | | 36:34:0501010:455, 36:34:0501010:456, 36:34:0501010:457, 36:34:0501010:334, 36:34:0501010:38, 36:34:0501010:751, 36:34:0501010:752, 36:34:0501010:26, 36:34:0501010:756, 36:34:0501010:757, 36:34:0501010:754, 36:34:0501010:755, 36:34:0501010:753, 36:34:0501010:748, 36:34:0501010:741, 36:34:0501010:740, 36:34:0501010:458, 36:34:0501010:37, 36:34:0501010:4, 36:34:0501010:760, 36:34:0501010:761, 36:34:0501010:763, 36:34:0501010:762, 36:34:0501010:767, 36:34:0501010:766, 36:34:0501010:230, 36:34:0501010:9, 36:34:0501010:2, 36:34:0501010:34, 36:34:0501010:6, 36:34:0501010:20, 36:34:0501010:56, 36:34:0501010:7, 36:34:0501010:5, 36:34:0501010:18, 36:34:0501010:17, 36:34:0501010:33, 36:34:0501010:332, 36:34:0501010:16, 36:34:0501010:15, 36:34:0501010:32, 36:34:0501010:451, 36:34:0501010:452, 36:34:0501010:30, 36:34:0501010:29, 36:34:0501010:758, 36:34:0501010:768, 36:34:0501010:769, 36:34:0501010:744, 36:34:0501010:743, 36:34:0501010:11, 36:34:0501010:12, 36:34:0501010:13, 36:34:0501010:14, 36:34:0501007:33, 36:34:0501007:53, 36:34:0501007:401, 36:34:0501007:402, 36:34:0501007:172, 36:34:0501007:31, 36:34:0501007:4, 36:34:0501007:9, 36:34:0501007:29, 36:34:0501007:28, 36:34:0501007:410, 36:34:0501007:411, 36:34:0501007:27, 36:34:0501007:131, 36:34:0501007:130, 36:34:0501007:24, 36:34:0501007:170, 36:34:0501007:13, 36:34:0501007: 36:34:0501007:1, 36:34:0501007:171, 36:34:0501007:55, 36:34:0501007:57, 36:34:0501007:14, 36:34:0501007:140, 36:34:0501007:139, 36:34:0501007:145, 36:34:0501007:144, 36:34:0501007:47, 36:34:0501007:45, 36:34:0501007:44, 36:34:0501007:16, 36:34:0501007:43, 36:34:0501007:14, 36:34:0501007:56, 36:34:0501007:42, 36:34:0501007:406, 36:34:0501007:407, 36:34:0501007:41, 36:34:0501007:20, 36:34:0501007:6, 36:34:0501007:18, |

| | | |
|---|---|---|
| | | 36:34:0501007:40, 36:34:0501007:39, 36:34:0501007:38, 36:34:0501007:51, 36:34:0501007:50, 36:34:0501007:19, 36:34:0501007:36, 36:34:0501007:35, 36:34:0501007:34, 36:34:0501007:5, 36:34:0501007:404, 36:34:0501007:403, 36:34:0501006:28, 36:34:0501006:108, 36:34:0501006:107, 36:34:0501006:27, 36:34:0501006:12, 36:34:0501006:44, 36:34:0501006:9, 36:34:0501006:41, 36:34:0501006:428, 36:34:0501006:429, 36:34:0501006:40, 36:34:0501006:47, 36:34:0501006:39, 36:34:0501006:2, 36:34:0501006:7, 36:34:0501006:8, 36:34:0501006:38, 36:34:0501006:4, 36:34:0501006:45, 36:34:0501006:46, 36:34:0501006:37, 36:34:0501006:11, 36:34:0501006:333, 36:34:0501006:122, 36:34:0501006:120, 36:34:0501006:119, 36:34:0501006:336, 36:34:0501006:335, 36:34:0501006:334, 36:34:0501006:13, 36:34:0501006:423, 36:34:0501006:19, 36:34:0501006:422, 36:34:0501006:17, 36:34:0501006:34, 36:34:0501006:33, 36:34:0501006:418, 36:34:0501006:424, 36:34:0501006:425, 36:34:0501006:31, 36:34:0501006:26, 36:34:0501006:50, 36:34:0501006:51, 36:34:0501006:54, 36:34:0501006:53, 36:34:0501006:52, 36:34:0501006:29, 36:34:0501008:27, 36:34:0501008:3, 36:34:0501008:25, 36:34:0501008:24, 36:34:0501008:23, 36:34:0501008:218, 36:34:0501008:217, 36:34:0501008:18, 36:34:0501008:15, 36:34:0501008:29, 36:34:0501008:30, 36:34:0501008:33, 36:34:0501008:34, 36:34:0501008:5, 36:34:0501008:12, 36:34:0501008:286, 36:34:0501008:287, 36:34:0501008:292, 36:34:0501008:293, 36:34:0501008:220, 36:34:0501008:9, 36:34:0501008:8, 36:34:0501008:290, 36:34:0501008:289, 36:34:0501008:31, 36:34:0501008:35, 36:34:0501037:7, 36:34:0501037:14, 36:34:0501037:15, 36:34:0501037:44, 36:34:0501037:43, 36:34:0501037:6, 36:34:0501037:124, 36:34:0501037:125, 36:34:0501037:9, 36:34:0501037:30, 36:34:0501037:29. |

| | | |
|---|---|---|
| | | 36:34:0501037:28, 36:34:0501037:106, 36:34:0501037:26, 36:34:0501037:342, 36:34:0501037:343, 36:34:0501037:339, 36:34:0501037:129, 36:34:0501037:1, 36:34:0501037:3, 36:34:0501037:49, 36:34:0501037:52, 36:34:0501037:4, 36:34:0501037:5, 36:34:0501037:337, 36:34:0501037:338, 36:34:0501037:53, 36:34:0501037:21, 36:34:0501037:35, 36:34:0501037:42, 36:34:0501037:111, 36:34:0501037:110, 36:34:0501037:242, 36:34:0501037:243, 36:34:0501037:39, 36:34:0501037:58, 36:34:0501037:336, 36:34:0501037:335 , 36:34:0501037:23, 36:34:0501037:37, 36:34:0501037:13, 36:34:0501037:127, 36:34:0501037:126, 36:34:0501037:47, 36:34:0501037:46, 36:34:0501037:48, 36:34:0501037:19, 36:34:0501037:20, 36:34:0501037:16, 36:34:0501037:17, 36:34:0501037:22, 36:34:0501037:56, 36:34:0501036:55, 36:34:0501036:2, 36:34:0501036:1, 36:34:0501036:19, 36:34:0501036:7, 36:34:0501036:18, 36:34:0501036:5, 36:34:0501036:65, 36:34:0501036:64, 36:34:0501036:225, 36:34:0501036:227, 36:34:0501036:222, 36:34:0501036:221, 36:34:0501036:226, 36:34:0501036:21, 36:34:0501036:218, 36:34:0501036:220, 36:34:0501036:14, 36:34:0501036:15, 36:34:0501036:16, 36:34:0501036:54, 36:34:0501036:234, 36:34:0501036:235, 36:34:0501034:42, 36:34:0501034:37, 36:34:0501034:32, 36:34:0501034:637, 36:34:0501034:15, 36:34:0501034:1, 36:34:0501034:92, 36:34:0501034:14, 36:34:0501034:40, 36:34:0501034:41, 36:34:0501034:36, 36:34:0501034:28, 36:34:0501034:8, 36:34:0501034:97, 36:34:0501034:96, 36:34:0501034:39, 36:34:0501034:119, 36:34:0501034:5, 36:34:0501034:98, 36:34:0501034:34, 36:34:0501034:25, 36:34:0501034:90, 36:34:0501034:89, 36:34:0501034:913, 36:34:0501034:912, 36:34:0501034:634, 36:34:0501034:24, 36:34:0501034:23, 36:34:0501034:636, 36:34:0501034:117, 36:34:0501034:118, 36:34:0501034:920, |

| | | |
|---|---|---|
| | | 36:34:0501034:955, 36:34:0501034:751, 36:34:0501034:750, 36:34:0501034:752, 36:34:0501034:935, 36:34:0501034:937, 36:34:0501034:938, 36:34:0501034:939, 36:34:0501034:944, 36:34:0501034:943, 36:34:0501034:942, 36:34:0501034:941, 36:34:0501034:940, 36:34:0501034:948, 36:34:0501034:947, 36:34:0501034:923, 36:34:0501034:922, 36:34:0501034:44, 36:34:0501034:929, 36:34:0501034:930, 36:34:0501034:17, 36:34:0501034:911, 36:34:0501034:927, 36:34:0501034:10, 36:34:0501034:932, 36:34:0501034:933, 36:34:0501034:2, 36:34:0501034:926, 36:34:0501034:925, 36:34:0501034:924, 36:34:0501031:1, 36:34:0501031:2, 36:34:0501031:9, 36:34:0501031:55, 36:34:0501031:3, 36:34:0501031:24, 36:34:0501031:56, 36:34:0501031:414, 36:34:0501031:108, 36:34:0501031:8, 36:34:0501031:5, 36:34:0501031:461, 36:34:0501031:43, 36:34:0501031:50, 36:34:0501031:49, 36:34:0501031:51, 36:34:0501031:12, 36:34:0501031:157, 36:34:0501031:111, 36:34:0501031:141, 36:34:0501031:113, 36:34:0501031:417, 36:34:0501031:130, 36:34:0501031:131, 36:34:0501031:416, 36:34:0501031:158, 36:34:0501031:415, 36:34:0501031:133, 36:34:0501031:132, 36:34:0501031:106, 36:34:0501031:107, 36:34:0501031:36, 36:34:0501031:13, 36:34:0501031:37, 36:34:0501031:279, 36:34:0501031:269, 36:34:0501031:270, 36:34:0501031:152, 36:34:0501031:155, 36:34:0501031:272, 36:34:0501031:280, 36:34:0501031:281, 36:34:0501031:25, 36:34:0501031:26, 36:34:0501031:413, 36:34:0501031:38, 36:34:0501031:406, 36:34:0501031:407, 36:34:0501031:412, 36:34:0501031:411, 36:34:0501031:418, 36:34:0501031:145, 36:34:0501031:27, 36:34:0501031:20, 36:34:0501031:32, 36:34:0501031:119, 36:34:0501031:114, 36:34:0501031:115, 36:34:0501031:6, 36:34:0501031:29, 36:34:0501031:11, 36:34:0501031:10, 36:34:0501031:54, 36:34:0501031:53, 36:34:0501031:52, 36:34:0501031:273, |

| | | |
|---|---|---|
| | | 36:34:0501031:402, 36:34:0501031:275, 36:34:0501030:40, 36:34:0501030:332, 36:34:0501030:344, 36:34:0501030:123, 36:34:0501030:126, 36:34:0501030:127, 36:34:0501030:124, 36:34:0501030:125, 36:34:0501030:334, 36:34:0501030:27, 36:34:0501030:132, 36:34:0501030:26, 36:34:0501030:345, 36:34:0501030:346, 36:34:0501030:10, 36:34:0501030:25, 36:34:0501030:23, 36:34:0501030:7, 36:34:0501030:1615, 36:34:0501016:16, 36:34:0501030:16, 36:34:0501030:9, 36:34:0501030:21, 36:34:0501030:37, 36:34:0501030:39, 36:34:0501030:252, 36:34:0501030:253, 36:34:0501030:30, 36:34:0501030:107, 36:34:0501030:330, 36:34:0501030:331, 36:34:0501030:14, 36:34:0501030:5, 36:34:0501030:4, 36:34:0501030:29, 36:34:0501030:8, 36:34:0501030:32, 36:34:0501030:106, 36:34:0501030:44, 36:34:0501030:250, 36:34:0501030:251, 36:34:0501030:28, 36:34:0501030:38, 36:34:0501030:244, 36:34:0501030:339, 36:34:0501030:340, 36:34:0501033:104, 36:34:0501033:38, 36:34:0501033:39, 36:34:0501033:102, 36:34:0501033:21, 36:34:0501033:101, 36:34:0501033:3, 36:34:0501033:20, 36:34:0501033:19, 36:34:0501033:26, 36:34:0501033:33, 36:34:0501033:18, 36:34:0501033:17, 36:34:0501033:24, 36:34:0501033:16, 36:34:0501033:292, 36:34:0501033:293, 36:34:0501033:2, 36:34:0501033:9, 36:34:0501033:1, 36:34:0501033:23, 36:34:0501033:32, 36:34:0501033:89, 36:34:0501033:88, 36:34:0501033:14, 36:34:0501033:13, 36:34:0501033:12, 36:34:0501033:11, 36:34:0501032:1, 36:34:0501032:2, 36:34:0501032:8, 36:34:0501032:484, 36:34:0501032:480, 36:34:0501032:494, 36:34:0501032:486, 36:34:0501032:18, 36:34:0501032:14, 36:34:0501032:491, 36:34:0501032:490, 36:34:0501032:489, 36:34:0501032:4, 36:34:0501032:488, 36:34:0501032:492, 36:34:0501032:20, 36:34:0501032:5, 36:34:0501032:218, 36:34:0501032:6, 36:34:0501032:3, |

| | | |
|---|---|---|
| | | 36:34:0501032:34, 36:34:0501032:31, 36:34:0501032:9, 36:34:0501032:365, 36:34:0501032:367, 36:34:0501032:366, 36:34:0501032:22, 36:34:0501032:36, 36:34:0501032:232, 36:34:0501032:231, 36:34:0501032:110, 36:34:0501032:13, 36:34:0501032:25, 36:34:0501032:15, 36:34:0501032:35, 36:34:0501032:251, 36:34:0501032:16, 36:34:0501032:27, 36:34:0501032:17, 36:34:0501032:42, 36:34:0501032:479, 36:34:0501032:28, 36:34:0501013:55, 36:34:0501013:53, 36:34:0501013:54, 36:34:0501013:12, 36:34:0501013:202, 36:34:0501013:203, 36:34:0501013:9, 36:34:0501013:15, 36:34:0501013:14, 36:34:0501013:35, 36:34:0501013:2, 36:34:0501013:6, 36:34:0501013:4, 36:34:0501013:19, 36:34:0501013:20, 36:34:0501013:1, 36:34:0501013:5, 36:34:0501013:7, 36:34:0501035:305, 36:34:0501035:306, 36:34:0501035:96, 36:34:0501035:59, 36:34:0501035:60, 36:34:0501035:57, 36:34:0501035:37, 36:34:0501035:66, 36:34:0501035:65, 36:34:0501035:86, 36:34:0501035:101, 36:34:0501035:42, 36:34:0501035:620, 36:34:0501035:634, 36:34:0501035:621, 36:34:0501035:246, 36:34:0501035:7, 36:34:0501035:78, 36:34:0501035:79, 36:34:0501035:46, 36:34:0501035:47, 36:34:0501035:34, 36:34:0501035:63, 36:34:0501035:245, 36:34:0501035:64, 36:34:0501035:31, 36:34:0501035:14, 36:34:0501035:24, 36:34:0501035:11, 36:34:0501035:110, 36:34:0501035:638, 36:34:0501035:639, 36:34:0501035:36, 36:34:0501035:36, 36:34:0501035:25, 36:34:0501035:102, 36:34:0501035:68, 36:34:0501035:84, 36:34:0501035:8, 36:34:0501035:70, 36:34:0501035:276, 36:34:0501035:9, 36:34:0501035:277, 36:34:0501035:6, 36:34:0501035:32, 36:34:0501035:15, 36:34:0501035:81, 36:34:0501035:10, 36:34:0501035:73, 36:34:0501035:41, 36:34:0501035:40, 36:34:0501035:74, 36:34:0501035:75, 36:34:0501035:90, 36:34:0501035:33, 36:34:0501035:293, |

| | | |
|---|---|---|
| | | 36:34:0501035:632, 36:34:0501035:616, 36:34:0501035:635, 36:34:0501035:636, 36:34:0501035:625, 36:34:0501035:91, 36:34:0501035:4, 36:34:0501035:633, 36:34:0501035:628, 36:34:0501035:108, 36:34:0501035:21, 36:34:0501035:420, 36:34:0501035:292, 36:34:0501035:39, 36:34:0501035:85, 36:34:0501035:89, 36:34:0501035:424, 36:34:0501035:423, 36:34:0501035:622, 36:34:0501035:623, 36:34:0501035:53, 36:34:0501035:97, 36:34:0501035:421, 36:34:0501035:49, 36:34:0501035:298, 36:34:0501035:300, 36:34:0501035:301, 36:34:0501035:299, 36:34:0501035:100, 36:34:0501035:251, 36:34:0501035:640, 36:34:0501035:641, 36:34:0501035:87, 36:34:0501035:113, 36:34:0501035:244, 36:34:0501035:61, 36:34:0501035:28, 36:34:0501035:82, 36:34:0501035:17, 36:34:0501035:62, 36:34:0501035:54, 36:34:0501035:45, 36:34:0501035:44, 36:34:0501035:18, 36:34:0501035:630, 36:34:0501035:631, 36:34:0501035:104, 36:34:0501035:252, 36:34:0501035:3, 36:34:0501035:11, 36:34:0501035:23, 36:34:0501035:111, 36:34:0501035:110, 36:34:0501035:638, 36:34:0501035:639, 36:34:0501035:36, 36:34:0501035:25, 36:34:0501035:102, 36:34:0501035:101, 36:34:0501035:42, 36:34:0501035:37, 36:34:0501035:57, 36:34:0501038:171, 36:34:0501038:172, 36:34:0501038:5, 36:34:0501038:173, 36:34:0501038:38, 36:34:0501038:1, 36:34:0501038:30, 36:34:0501038:175, 36:34:0501029:196, 36:34:0501029:197, 36:34:0501029:64, 36:34:0501029:10, 36:34:0501029:63, 36:34:0501029:62, 36:34:0501029:42, 36:34:0501029:74, 36:34:0501029:189, 36:34:0501029:188, 36:34:0501029:61, 36:34:0501029:41, 36:34:0501029:60, 36:34:0501029:78, 36:34:0501029:59, 36:34:0501029:67, 36:34:0501029:18, 36:34:0501029:68, 36:34:0501029:58, 36:34:0501029:56, 36:34:0501029:39, 36:34:0501029:11, 36:34:0501029:37, 36:34:0501029:17, 36:34:0501029:35, 36:34:0501029:16, |

| | | |
|---|---|---|
| | | 36:34:0501029:54, 36:34:0501029:195, 36:34:0501029:70, 36:34:0501029:194, 36:34:0501029:199, 36:34:0501029:7, 36:34:0501029:3, 36:34:0501029:53, 36:34:0501029:32, 36:34:0501029:203, 36:34:0501029:204, 36:34:0501029:52, 36:34:0501029:31, 36:34:0501029:4, 36:34:0501029:72, 36:34:0501029:2, 36:34:0501029:75, 36:34:0501029:29, 36:34:0501029:476, 36:34:0501029:475, 36:34:0501029:192, 36:34:0501029:50, 36:34:0501029:49, 36:34:0501029:467, 36:34:0501029:468, 36:34:0501029:13, 36:34:0501029:5, 36:34:0501029:76, 36:34:0501029:77, 36:34:0501029:187, 36:34:0501029:186, 36:34:0501029:470, 36:34:0501029:469, 36:34:0501029:46, 36:34:0501029:201, 36:34:0501029:200, 36:34:0501029:22, 36:34:0501029:155, 36:34:0501029:156, 36:34:0501029:44, 36:34:0501029:153, 36:34:0501029:1, 36:34:0501029:65, 36:34:0501029:15, 36:34:0501029:69, 36:34:0501029:57, 36:34:0501029:47, 36:34:0501029:36, 36:34:0501029:30, 36:34:0501029:473, 36:34:0501029:480, 36:34:0501029:481, 36:34:0501016:229, 36:34:0501016:7, 36:34:0501016:9, 36:34:0501016:8, 36:34:0501016:2, 36:34:0501016:4, 36:34:0501016:11, 36:34:0501016:109, 36:34:0501016:115, 36:34:0501016:114, 36:34:0501016:110, 36:34:0501016:276, 36:34:0501016:277, 36:34:0501016:1, 36:34:0501016:227, 36:34:0501016:228, 36:34:0501028:44, 36:34:0501028:45, 36:34:0501028:21, 36:34:0501028:18, 36:34:0501028:3, 36:34:0501028:50, 36:34:0501028:51, 36:34:0501028:49, 36:34:0501028:2, 36:34:0501028:122, 36:34:0501028:123, 36:34:0501028:23, 36:34:0501028:8, 36:34:0501028:9, 36:34:0501028:6, 36:34:0501028:48, 36:34:0501028:32, 36:34:0501028:4, 36:34:0501028:52, 36:34:0501028:22, 36:34:0501028:33, 36:34:0501028:16, 36:34:0501028:20, 36:34:0501028:19, 36:34:0501028:27, 36:34:0501028:35, 36:34:0501028:36, 36:34:0501028:37, |

| | | |
|---|---|---|
| | | 36:34:0501028:330, 36:34:0501028:13, 36:34:0501028:26, 36:34:0501028:329, 36:34:0501028:330, 36:34:0501028:328, 36:34:0501028:47, 36:34:0501028:38, 36:34:0501028:10, 36:34:0501028:39, 36:34:0501028:40, 36:34:0501028:31, 36:34:0501028:111, 36:34:0501028:30, 36:34:0501028:41, 36:34:0501028:337, 36:34:0501028:338, 36:34:0501028:7, 36:34:0501028:327, 36:34:0501028:324, 36:34:0501028:331, 36:34:0501028:326, 36:34:0501028:323, 36:34:0501015:6, 36:34:0501015:38, 36:34:0501015:5, 36:34:0501015:1, 36:34:0501015:4, 36:34:0501015:180, 36:34:0501015:183, 36:34:0501015:149, 36:34:0501015:150, 36:34:0501015:12, 36:34:0501015:184, 36:34:0501015:14, 36:34:0501015:8, 36:34:0501015:9, 36:34:0501015:16, 36:34:0501015:15, 36:34:0501026:25, 36:34:0501026:23, 36:34:0501026:52, 36:34:0501026:6, 36:34:0501026:56, 36:34:0501026:55, 36:34:0501026:11, 36:34:0501026:217, 36:34:0501026:216, 36:34:0501026:49, 36:34:0501026:57, 36:34:0501026:59, 36:34:0501026:58, 36:34:0501026:50, 36:34:0501026:19, 36:34:0501026:15, 36:34:0501026:2, 36:34:0501026:16, 36:34:0501026:214, 36:34:0501026:215, 36:34:0501026:4, 36:34:0501026:13, 36:34:0501026:8, 36:34:0501026:220, 36:34:0501026:221, 36:34:0501027:2, 36:34:0501027:13, 36:34:0501027:66, 36:34:0501027:16, 36:34:0501027:12, 36:34:0501027:29, 36:34:0501027:33, 36:34:0501027:30, 36:34:0501027:34, 36:34:0501027:11, 36:34:0501027:17, 36:34:0501027:6, 36:34:0501027:10, 36:34:0501027:18, 36:34:0501027:1, 36:34:0501027:20, 36:34:0501027:15, 36:34:0501027:21, 36:34:0501027:199, 36:34:0501027:205, 36:34:0501027:35, 36:34:0501027:195, 36:34:0501027:201, 36:34:0501027:4, 36:34:0501027:206, 36:34:0501027:22, 36:34:0501027:207, 36:34:0501027:3, 36:34:0501027:14, 36:34:0501027:23, 36:34:0501027:31, 36:34:0501027:8, |

| | | |
|---|---|---|
| | | 36:34:0501022:179, 36:34:0501022:135, 36:34:0501022:173, 36:34:0501022:166, 36:34:0501022:136, 36:34:0501022:12, 36:34:0501022:154, 36:34:0501022:13, 36:34:0501022:14, 36:34:0501022:7, 36:34:0501022:10, 36:34:0501022:8, 36:34:0501022:2, 36:34:0501022:6, 36:34:0501022:16, 36:34:0501022:5, 36:34:0501022:19, 36:34:0501022:134, 36:34:0501022:9, 36:34:0501022:172, 36:34:0501022:170, 36:34:0501023:278, 36:34:0501023:277, 36:34:0501023:24, 36:34:0501017:294, 36:34:0501017:295, 36:34:0501017:15, 36:34:0501017:42, 36:34:0501017:1, 36:34:0501017:6, 36:34:0501017:16, 36:34:0501017:14, 36:34:0501017:11, 36:34:0501017:12, 36:34:0501017:17, 36:34:0501017:293, 36:34:0501017:47, 36:34:0501017:49, 36:34:0501017:48, 36:34:0501017:7, 36:34:0501017:34, 36:34:0501017:29, 36:34:0501017:2, 36:34:0501017:19, 36:34:0501017:18, 36:34:0501017:39, 36:34:0501017:40, 36:34:0501017:25, 36:34:0501017:21, 36:34:0501017:22, 36:34:0501017:38, 36:34:0501017:32, 36:34:0502001:18, 36:34:0501018:354, 36:34:0501018:355, 36:34:0501018:44, 36:34:0501018:286, 36:34:0501018:17, 36:34:0501018:9, 36:34:0501018:19, 36:34:0501018:43, 36:34:0501018:24, 36:34:0501018:27, 36:34:0501018:344, 36:34:0501018:34, 36:34:0501018:38, 36:34:0501018:107, 36:34:0501018:2, 36:34:0501018:106, 36:34:0501018:39, 36:34:0501018:362, 36:34:0501018:33, 36:34:0501018:20, 36:34:0501018:32, 36:34:0501018:46, 36:34:0501018:367, 36:34:0501018:365, 36:34:0501018:6, 36:34:0501018:16, 36:34:0501018:356, 36:34:0501018:45, 36:34:0501018:5, 36:34:0501018:53, 36:34:0501018:11, 36:34:0501018:41, 36:34:0501018:48, 36:34:0501018:37, 36:34:0501018:56, 36:34:0501018:21, 36:34:0501018:57, 36:34:0501018:245, 36:34:0501014:61, 36:34:0501014:62, 36:34:0501014:524, 36:34:0501014:526, 36:34:0501014:79, |

| | | |
|---|---|---|
| | | 36:34:0501014:78, 36:34:0501014:59, 36:34:0501014:543, 36:34:0501014:542, 36:34:0501014:541, 36:34:0501014:540, 36:34:0501014:538, 36:34:0501014:532, 36:34:0501014:520, 36:34:0501014:554, 36:34:0501014:552, 36:34:0501014:553, 36:34:0501014:551, 36:34:0501014:19, 36:34:0501014:25, 36:34:0501014:13, 36:34:0501014:56, 36:34:0501014:2, 36:34:0501014:64, 36:34:0501014:28, 36:34:0501014:55, 36:34:0501014:8, 36:34:0501014:1, 36:34:0501014:16, 36:34:0501014:225, 36:34:0501014:65, 36:34:0501014:18, 36:34:0501014:72, 36:34:0501014:54, 36:34:0501014:513, 36:34:0501014:70, 36:34:0501014:544, 36:34:0501014:534, 36:34:0501014:559, 36:34:0501014:75, 36:34:0501014:69, 36:34:0501014:516, 36:34:0501014:527, 36:34:0501014:17, 36:34:0501014:6, 36:34:0501014:44, 36:34:0501014:23, 36:34:0501014:15, 36:34:0501014:507, 36:34:0501014:506, 36:34:0501014:238, 36:34:0501014:237, 36:34:0501014:528, 36:34:0501014:530, 36:34:0501014:531, 36:34:0501014:52, 36:34:0501014:9, 36:34:0501014:10, 36:34:0501014:7, 36:34:0501014:201, 36:34:0501014:26, 36:34:0501014:74, 36:34:0501014:39, 36:34:0501014:77, 36:34:0501014:4, 36:34:0501014:76, 36:34:0501014:5, 36:34:0501014:511, 36:34:0501014:510, 36:34:0501014:27, 36:34:0501014:24, 36:34:0501014:547, 36:34:0501014:548, 36:34:0501014:227, 36:34:0501014:549, 36:34:0501014:555, 36:34:0501014:556, 36:34:0501014:21, 36:34:0501014:522, 36:34:0501014:523, 36:34:0501014:49, 36:34:0501014:48, 36:34:0501014:35, 36:34:0501014:46, 36:34:0501014:32, 36:34:0501014:31, 36:34:0501014:67, 36:34:0501014:68, 36:34:0501014:45, 36:34:0501014:29, 36:34:0501014:66.<br>Ориентировочная площадь территории, в отношении которой предлагается разработка проекта межевания территории, – 211 га |
| 8 | Цель разработки документации | 1. Определение местоположения границ образуемых и изменяемых земельных участков. |

| | | |
|---|---|---|
| | по планировке территории | 2. Установление, изменение, отмена красных линий для застроенных территорий, в границах которых не планируется размещение новых объектов капитального строительства, а также установление, изменение, отмена красных линий в связи с образованием и (или) изменением земельного участка, расположенного в границах территории, применительно к которой не предусматривается осуществление комплексного развития территории, при условии, что такие установление, изменение, отмена влекут за собой исключительно изменение границ территории общего пользования |
| 9 | Сроки разработки документации по планировке территории | 12 месяцев со дня опубликования решения о подготовке документации по планировке территории |
| 10 | Требования к текстовой и графической частям документации по планировке территории | 1. Текстовые материалы предоставляются:<br>- на электронном носителе в формате, совместимом с Microsoft Office Word версии 2003 или выше, а также в формате XML;<br>- на бумажном носителе в брошюрованном виде на листах формата А4.<br>2. В текстовых материалах основной (утверждаемой) части проекта межевания территории в правом верхнем углу титульного листа проставляется гриф:<br>«УТВЕРЖДЕН<br>постановлением администрации<br>городского округа город Воронеж<br>от_____№_____».<br>3. Графические материалы предоставляются в следующих форматах:<br>- в формате векторных данных (.dwg, .shp) в системе координат МСК-36;<br>- в растровом формате − JPG не менее 300 dpi.<br>4. Электронная версия текстовых и графических материалов должна полностью соответствовать бумажному носителю и предоставляться на USB-FLASH-накопителе.<br>5. Для ведения ГИС ВО «ОГД ВО» предоставляется векторная модель в одном из форматов: XML, GVL, MID/MIF, TAB, SHP, IDF, QGS, SXF, вместе с файлами описания RSC в системе координат, используемой для ведения Единого государственного реестра недвижимости на территории городского округа город Воронеж. |

| | | |
|---|---|---|
| | | 6. Проект межевания территории после его утверждения предоставляется дополнительно в электронном виде в формате XML с обозначением границ существующих, изменяемых и (или) образуемых земельных участков, а также границ территории в системе координат, используемой для ведения Единого государственного реестра недвижимости на территории городского округа город Воронеж |
| 11 | Порядок передачи документации по планировке территории | Документация по планировке территории предоставляется в полном объеме на бумажном носителе (2 экземпляра) и на USB-FLASH-накопителе (1 экземпляр) или в форме электронного документа, подписанного электронной цифровой подписью, на USB-FLASH-накопителе (2 экземпляра) |

Руководитель управления
главного архитектора
Г.Ю. Чурсанов

УТВЕРЖДЕНО
постановлением администрации
городского округа город Воронеж
от 13.02.2026 №183

**ЗАДАНИЕ НА ПОДГОТОВКУ ИЗМЕНЕНИЙ В ПРОЕКТ МЕЖЕВАНИЯ ТЕРРИТОРИИ, ОГРАНИЧЕННОЙ УЛ. ЮЖНО-МОРАВСКАЯ, УЛ. ГЕНЕРАЛА ПЕРХОРОВИЧА В ГОРОДСКОМ ОКРУГЕ ГОРОД ВОРОНЕЖ, УТВЕРЖДЕННЫЙ ПОСТАНОВЛЕНИЕМ АДМИНИСТРАЦИИ ГОРОДСКОГО ОКРУГА ГОРОД ВОРОНЕЖ ОТ 17.02.2025 №196**

| № п/п | Наименование раздела | Содержание |
|---|---|---|
| 1 | Вид разрабатываемой документации по планировке территории | Проект межевания территории в виде отдельного документа |
| 2 | Инициатор подготовки документации по планировке территории | Управление главного архитектора администрации городского округа город Воронеж |
| 3 | Источник финансирования работ по подготовке документации по планировке территории | Бюджет бюджетной системы Российской Федерации |
| 4 | Вид и наименование планируемого к размещению объекта капитального строительства, его основные характеристики (назначение, местоположение, площадь объекта капитального строительства и др.) | В рамках подготовки проекта межевания территории размещение объектов капитального строительства не предусмотрено |
| 5 | Поселения, муниципальные округа, городские округа, муниципальные районы, субъекты Российской Федерации, в отношении территорий которых осуществляется подготовка документации по планировке территории | Городской округ город Воронеж |
| 6 | Состав документации по планировке территории | Разработка проекта межевания территории, состоящего из основной части, которая подлежит утверждению, и материалов по обоснованию проекта межевания территории. |

| | | |
|---|---|---|
| | | Текстовые материалы основной (утверждаемой) части проекта межевания территории должны содержать:<br>1) перечень и сведения о площади образуемых земельных участков, в том числе возможные способы их образования;<br>2) перечень и сведения о площади образуемых земельных участков, которые будут отнесены к территориям общего пользования или имуществу общего пользования, в том числе в отношении которых предполагаются резервирование и (или) изъятие для государственных или муниципальных нужд;<br>3) виды разрешенного использования образуемых земельных участков;<br>4) целевое назначение лесов, вид (виды) разрешенного использования лесных участков, количественные и качественные характеристики лесных участков, сведения о нахождении лесных участков в границах особо защитных участков лесов (в случае, если подготовка проекта межевания территории осуществляется в целях определения местоположения границ образуемых и (или) изменяемых лесных участков);<br>5) сведения о границах территории, в отношении которой предлагается к утверждению проект межевания, содержащие перечень координат характерных точек этих границ в системе координат, используемой для ведения Единого государственного реестра недвижимости. Координаты характерных точек границ территории, в отношении которой предлагается к утверждению проект межевания, определяются в соответствии с требованиями к точности определения координат характерных точек границ.<br>Графические материалы основной (утверждаемой) части проекта межевания территории должны содержать:<br>1) границы планируемых (если подготовка проекта межевания территории осуществляется в составе проекта планировки территории) и существующих элементов планировочной структуры;<br>2) красные линии, утвержденные в составе проекта планировки территории, или красные линии, утверждаемые, изменяемые проектом межевания территории; |

| | | |
|---|---|---|
| | | 3) линии отступа от красных линий в целях определения мест допустимого размещения зданий, строений, сооружений;<br>4) границы образуемых и (или) изменяемых земельных участков, условные номера образуемых земельных участков, в том числе в отношении которых предполагаются их резервирование и (или) изъятие для государственных или муниципальных нужд;<br>5) границы публичных сервитутов.<br>Текстовые материалы по обоснованию проекта межевания территории должны содержать обоснование выбранных проектом границ и площади предлагаемых к образованию земельных участков.<br>Графические материалы по обоснованию проекта межевания территории должны содержать:<br>1) границы существующих земельных участков;<br>2) границы зон с особыми условиями использования территорий;<br>3) местоположение существующих объектов капитального строительства;<br>4) границы особо охраняемых природных территорий;<br>5) границы территорий объектов культурного наследия;<br>6) границы лесничеств, участковых лесничеств, лесных кварталов, лесотаксационных выделов или частей лесотаксационных выделов |
| 7 | Информация о земельных участках (при наличии), включенных в границы территории, в отношении которой планируется подготовка документации по планировке территории, а также об ориентировочной площади такой территории | В границах территории, в отношении которой планируется подготовка проекта межевания территории, расположены следующие земельные участки:<br>36:34:0505048:468, 36:34:0000000:43638, 36:34:0505049:36, 36:34:0505049:37, 36:34:0505049:4113, 36:34:0505049:4114, 36:34:0505049:4115, 36:34:0505049:54, 36:34:0505053:10667, 36:34:0505053:10668, 36:34:0505053:10669, 36:34:0505053:10670, 36:34:0505053:10671, 36:34:0505053:10672, 36:34:0505053:10673, 36:34:0505053:15, 36:34:0505053:18, 36:34:0505053:22, 36:34:0505053:3, 36:34:0505053:4, 36:34:0505053:5647, 36:34:0505053:8, 36:34:0505053:81, 36:34:0505053:93, 36:34:0505057:1.<br>Ориентировочная площадь территории, в отношении которой предлагается разработка |

| | | |
|---|---|---|
| | | проекта межевания территории, – 15,33 га |
| 8 | Цель разработки документации по планировке территории | 1. Определение местоположения границ образуемых и изменяемых земельных участков.<br>2. Установление, изменение, отмена красных линий для застроенных территорий, в границах которых не планируется размещение новых объектов капитального строительства, а также установление, изменение, отмена красных линий в связи с образованием и (или) изменением земельного участка, расположенного в границах территории, применительно к которой не предусматривается осуществление комплексного развития территории, при условии, что такие установление, изменение, отмена влекут за собой исключительно изменение границ территории общего пользования |
| 9 | Сроки разработки документации по планировке территории | 12 месяцев со дня опубликования решения о подготовке документации по планировке территории |
| 10 | Требования к текстовой и графической частям документации по планировке территории | 1. Текстовые материалы предоставляются:<br>- на электронном носителе в формате, совместимом с Microsoft Office Word версии 2003 или выше, а также в формате XML;<br>- на бумажном носителе в брошюрованном виде на листах формата А4.<br>2. В текстовых материалах основной (утверждаемой) части проекта межевания территории в правом верхнем углу титульного листа проставляется гриф:<br>«УТВЕРЖДЕН<br>постановлением администрации<br>городского округа город Воронеж<br>от_____№_____».<br>3. Графические материалы предоставляются в следующих форматах:<br>- в формате векторных данных (DWG, SHP) в системе координат МСК-36;<br>- в растровом формате − JPG не менее 300 dpi.<br>4. Электронная версия текстовых и графических материалов должна полностью соответствовать бумажному носителю и предоставляться на USB-FLASH-накопителе.<br>5. Для ведения ГИС ВО «ОГД ВО» предоставляется векторная модель в одном из форматов: XML, GVL, MID/MIF, TAB, SHP, IDF, QGS, SXF, вместе с файлами описания RSC в системе координат, используемой для ведения |

| | | |
|---|---|---|
| | | Единого государственного реестра недвижимости на территории городского округа город Воронеж.<br>6. Проект межевания территории после его утверждения предоставляется дополнительно в электронном виде в формате XML с обозначением границ существующих, изменяемых и (или) образуемых земельных участков, а также границ территории в системе координат, используемой для ведения Единого государственного реестра недвижимости на территории городского округа город Воронеж |
| 11 | Порядок передачи документации по планировке территории | Документация по планировке территории предоставляется в полном объеме на бумажном носителе (2 экземпляра) и на USB-FLASH-накопителе (1 экземпляр) или в форме электронного документа, подписанного электронной цифровой подписью, на USB-FLASH-накопителе (2 экземпляра) |

Руководитель управления
главного архитектора
Г.Ю. Чурсанов

УТВЕРЖДЕНО
постановлением администрации
городского округа город Воронеж
от 13.02.2026 № 183

**ЗАДАНИЕ НА ПОДГОТОВКУ ИЗМЕНЕНИЙ В ПРОЕКТ МЕЖЕВАНИЯ ТЕРРИТОРИИ, ОГРАНИЧЕННОЙ УЛ. РОКОССОВСКОГО, ПР-КТОМ ЛЕНИНСКИЙ, УЛ. 25 ЯНВАРЯ, УЛ. СУВОРОВА, УЛ. ГРИБОЕДОВА В ГОРОДСКОМ ОКРУГЕ ГОРОД ВОРОНЕЖ, УТВЕРЖДЕННЫЙ ПОСТАНОВЛЕНИЕМ АДМИНИСТРАЦИИ ГОРОДСКОГО ОКРУГА ГОРОД ВОРОНЕЖ ОТ 26.08.2021 № 845**

| № п/п | Наименование раздела | Содержание |
|---|---|---|
| 1 | Вид разрабатываемой документации по планировке территории | Проект межевания территории в виде отдельного документа |
| 2 | Инициатор подготовки документации по планировке территории | Управление главного архитектора администрации городского округа город Воронеж |
| 3 | Источник финансирования работ по подготовке документации по планировке территории | Бюджет бюджетной системы Российской Федерации |
| 4 | Вид и наименование планируемого к размещению объекта капитального строительства, его основные характеристики (назначение, местоположение, площадь объекта капитального строительства и др.) | В рамках подготовки проекта межевания территории размещение объектов капитального строительства не предусмотрено |
| 5 | Поселения, муниципальные округа, городские округа, муниципальные районы, субъекты Российской Федерации, в отношении территорий которых осуществляется подготовка документации по планировке территории | Городской округ город Воронеж |
| 6 | Состав документации по планировке территории | Разработка проекта межевания территории, состоящего из основной части, которая подлежит утверждению, и материалов по обоснованию проекта межевания территории. |

| | | |
|---|---|---|
| | | Текстовые материалы основной (утверждаемой) части проекта межевания территории должны содержать:<br>1) перечень и сведения о площади образуемых земельных участков, в том числе возможные способы их образования;<br>2) перечень и сведения о площади образуемых земельных участков, которые будут отнесены к территориям общего пользования или имуществу общего пользования, в том числе в отношении которых предполагаются резервирование и (или) изъятие для государственных или муниципальных нужд;<br>3) виды разрешенного использования образуемых земельных участков;<br>4) целевое назначение лесов, вид (виды) разрешенного использования лесных участков, количественные и качественные характеристики лесных участков, сведения о нахождении лесных участков в границах особо защитных участков лесов (в случае, если подготовка проекта межевания территории осуществляется в целях определения местоположения границ образуемых и (или) изменяемых лесных участков);<br>5) сведения о границах территории, в отношении которой предлагается к утверждению проект межевания, содержащие перечень координат характерных точек этих границ в системе координат, используемой для ведения Единого государственного реестра недвижимости. Координаты характерных точек границ территории, в отношении которой предлагается к утверждению проект межевания, определяются в соответствии с требованиями к точности определения координат характерных точек границ.<br>Графические материалы основной (утверждаемой) части проекта межевания территории должны содержать:<br>1) границы планируемых (если подготовка проекта межевания территории осуществляется в составе проекта планировки территории) и существующих элементов планировочной структуры;<br>2) красные линии, утвержденные в составе проекта планировки территории, или красные линии, утверждаемые, изменяемые проектом межевания территории; |

| | | |
|---|---|---|
| | | 3) линии отступа от красных линий в целях определения мест допустимого размещения зданий, строений, сооружений;<br>4) границы образуемых и (или) изменяемых земельных участков, условные номера образуемых земельных участков, в том числе в отношении которых предполагаются их резервирование и (или) изъятие для государственных или муниципальных нужд;<br>5) границы публичных сервитутов.<br>Текстовые материалы по обоснованию проекта межевания территории должны содержать обоснование выбранных проектом границ и площади предлагаемых к образованию земельных участков.<br>Графические материалы по обоснованию проекта межевания территории должны содержать:<br>1) границы существующих земельных участков;<br>2) границы зон с особыми условиями использования территорий;<br>3) местоположение существующих объектов капитального строительства;<br>4) границы особо охраняемых природных территорий;<br>5) границы территорий объектов культурного наследия;<br>6) границы лесничеств, участковых лесничеств, лесных кварталов, лесотаксационных выделов или частей лесотаксационных выделов |
| 7 | Информация о земельных участках (при наличии), включенных в границы территории, в отношении которой планируется подготовка документации по планировке территории, а также об ориентировочной площади такой территории | В границах территории, в отношении которой планируется подготовка проекта межевания территории, расположены следующие земельные участки:<br>36:34:0000000:43318, 36:34:0105019:1, 36:34:0105019:1093, 36:34:0105019:1094, 36:34:0105019:12, 36:34:0105019:16, 36:34:0105019:17, 36:34:0105019:18, 36:34:0105019:19, 36:34:0105019:2, 36:34:0105019:20, 36:34:0105019:2063, 36:34:0105019:2068, 36:34:0105019:2069, 36:34:0105019:2070, 36:34:0105019:2075, 36:34:0105019:2076, 36:34:0105019:2090, 36:34:0105019:21, 36:34:0105019:23, 36:34:0105019:25, 36:34:0105019:3, 36:34:0105019:32, 36:34:0105019:35, 36:34:0105019:36, 36:34:0105019:37, 36:34:0105019:39, 36:34:0105019:4, 36:34:0105019:42, 36:34:0105019:43, |

| | | |
|---|---|---|
| | | 36:34:0105019:44, 36:34:0105019:450, 36:34:0105019:47, 36:34:0105019:6, 36:34:0105019:8, 36:34:0105019:898, 36:34:0105019:899, 36:34:0105019:9, 36:34:0105019:900, 36:34:0105019:911, 36:34:0105019:912, 36:34:0105019:953, 36:34:0105019:970, 36:34:0105019:971, 36:34:0105019:972, 36:34:0105019:977, 36:34:0105019:978.<br>Ориентировочная площадь территории, в отношении которой предлагается разработка проекта межевания территории, – 17,87 га |
| 8 | Цель разработки документации по планировке территории | 1. Определение местоположения границ образуемых и изменяемых земельных участков.<br>2. Установление, изменение, отмена красных линий для застроенных территорий, в границах которых не планируется размещение новых объектов капитального строительства, а также установление, изменение, отмена красных линий в связи с образованием и (или) изменением земельного участка, расположенного в границах территории, применительно к которой не предусматривается осуществление комплексного развития территории, при условии, что такие установление, изменение, отмена влекут за собой исключительно изменение границ территории общего пользования |
| 9 | Сроки разработки документации по планировке территории | 12 месяцев со дня опубликования решения о подготовке документации по планировке территории |
| 10 | Требования к текстовой и графической частям документации по планировке территории | 1. Текстовые материалы предоставляются:<br>- на электронном носителе в формате, совместимом с Microsoft Office Word версии 2003 или выше, а также в формате XML;<br>- на бумажном носителе в брошюрованном виде на листах формата А4.<br>2. В текстовых материалах основной (утверждаемой) части проекта межевания территории в правом верхнем углу титульного листа проставляется гриф:<br>«УТВЕРЖДЕН<br>постановлением администрации<br>городского округа город Воронеж<br>от_____№_____».<br>3. Графические материалы предоставляются в следующих форматах:<br>- в формате векторных данных (DWG, SHP) в системе координат МСК-36; |

| | | |
|---|---|---|
| | | - в растровом формате − JPG не менее 300 dpi.<br><br>4. Электронная версия текстовых и графических материалов должна полностью соответствовать бумажному носителю и предоставляться на USB-FLASH-накопителе.<br>5. Для ведения ГИС ВО «ОГД ВО» предоставляется векторная модель в одном из форматов: XML, GVL, MID/MIF, TAB, SHP, IDF, QGS, SXF, вместе с файлами описания RSC в системе координат, используемой для ведения Единого государственного реестра недвижимости на территории городского округа город Воронеж.<br>6. Проект межевания территории после его утверждения предоставляется дополнительно в электронном виде в формате XML с обозначением границ существующих, изменяемых и (или) образуемых земельных участков, а также границ территории в системе координат, используемой для ведения Единого государственного реестра недвижимости на территории городского округа город Воронеж |
| 11 | Порядок передачи документации по планировке территории | Документация по планировке территории предоставляется в полном объеме на бумажном носителе (2 экземпляра) и на USB-FLASH-накопителе (1 экземпляр) или в форме электронного документа, подписанного электронной цифровой подписью, на USB-FLASH-накопителе (2 экземпляра) |

Руководитель управления
главного архитектора
Г.Ю. Чурсанов

УТВЕРЖДЕНО
постановлением администрации
городского округа город Воронеж
от 13.02.2026 №183

**ЗАДАНИЕ НА ПОДГОТОВКУ ИЗМЕНЕНИЙ В ПРОЕКТ МЕЖЕВАНИЯ ТЕРРИТОРИИ, ОГРАНИЧЕННОЙ УЛ. ПОЛИНЫ ОСИПЕНКО, УЛ. БЕЛЯЕВОЙ, УЛ. ЦИОЛКОВСКОГО, УЛ. КУЛИБИНА, УЛ. МЕРКУЛОВА, УЛ. ГЕРОЕВ СТРАТОСФЕРЫ, УЛ. ЛЕНИНГРАДСКАЯ В ГОРОДСКОМ ОКРУГЕ ГОРОД ВОРОНЕЖ, УТВЕРЖДЕННЫЙ ПОСТАНОВЛЕНИЕМ АДМИНИСТРАЦИИ ГОРОДСКОГО ОКРУГА ГОРОД ВОРОНЕЖ ОТ 09.11.2023 №1473**

| № п/п | Наименование раздела | Содержание |
|---|---|---|
| 1 | Вид разрабатываемой документации по планировке территории | Проект межевания территории в виде отдельного документа |
| 2 | Инициатор подготовки документации по планировке территории | Управление главного архитектора администрации городского округа город Воронеж |
| 3 | Источник финансирования работ по подготовке документации по планировке территории | Бюджет бюджетной системы Российской Федерации |
| 4 | Вид и наименование планируемого к размещению объекта капитального строительства, его основные характеристики (назначение, местоположение, площадь объекта капитального строительства и др.) | В рамках подготовки проекта межевания территории размещение объектов капитального строительства не предусмотрено |
| 5 | Поселения, муниципальные округа, городские округа, муниципальные районы, субъекты Российской Федерации, в отношении территорий которых осуществляется подготовка документации по планировке территории | Городской округ город Воронеж |

| | | |
|---|---|---|
| 6 | Состав документации по планировке территории | Разработка проекта межевания территории, состоящего из основной части, которая подлежит утверждению, и материалов по обоснованию проекта межевания территории.<br>Текстовые материалы основной (утверждаемой) части проекта межевания территории должны содержать:<br>1) перечень и сведения о площади образуемых земельных участков, в том числе возможные способы их образования;<br>2) перечень и сведения о площади образуемых земельных участков, которые будут отнесены к территориям общего пользования или имуществу общего пользования, в том числе в отношении которых предполагаются резервирование и (или) изъятие для государственных или муниципальных нужд;<br>3) виды разрешенного использования образуемых земельных участков;<br>4) целевое назначение лесов, вид (виды) разрешенного использования лесных участков, количественные и качественные характеристики лесных участков, сведения о нахождении лесных участков в границах особо защитных участков лесов (в случае, если подготовка проекта межевания территории осуществляется в целях определения местоположения границ образуемых и (или) изменяемых лесных участков);<br>5) сведения о границах территории, в отношении которой предлагается к утверждению проект межевания, содержащие перечень координат характерных точек этих границ в системе координат, используемой для ведения Единого государственного реестра недвижимости. Координаты характерных точек границ территории, в отношении которой предлагается к утверждению проект межевания, определяются в соответствии с требованиями к точности определения координат характерных точек границ.<br>Графические материалы основной (утверждаемой) части проекта межевания территории должны содержать:<br>1) границы планируемых (если подготовка |

| | | |
|---|---|---|
| | | проекта межевания территории осуществляется в составе проекта планировки территории) и существующих элементов планировочной структуры;<br>2) красные линии, утвержденные в составе проекта планировки территории, или красные линии, утверждаемые, изменяемые проектом межевания территории;<br>3) линии отступа от красных линий в целях определения мест допустимого размещения зданий, строений, сооружений;<br>4) границы образуемых и (или) изменяемых земельных участков, условные номера образуемых земельных участков, в том числе в отношении которых предполагаются их резервирование и (или) изъятие для государственных или муниципальных нужд;<br>5) границы публичных сервитутов.<br>Текстовые материалы по обоснованию проекта межевания территории должны содержать обоснование выбранных проектом границ и площади предлагаемых к образованию земельных участков.<br>Графические материалы по обоснованию проекта межевания территории должны содержать:<br>1) границы существующих земельных участков;<br>2) границы зон с особыми условиями использования территорий;<br>3) местоположение существующих объектов капитального строительства;<br>4) границы особо охраняемых природных территорий;<br>5) границы территорий объектов культурного наследия;<br>6) границы лесничеств, участковых лесничеств, лесных кварталов, лесотаксационных выделов или частей лесотаксационных выделов |
| 7 | Информация о земельных участках (при наличии), включенных в границы территории, в отношении которой планируется подготовка документации по планировке территории, а также | В границах территории, в отношении которой планируется подготовка проекта межевания территории, расположены следующие земельные участки:<br>36:34:0000000:43347, 36:34:0000000:54419, 36:34:0000000:54864, 36:34:0000000:54883, 36:34:0304013:47, 36:34:0304021:1, 36:34:0304021:1133, 36:34:0304021:1145, |

| | | |
|---|---|---|
| | об ориентировочной площади такой территории | 36:34:0304021:12, 36:34:0304021:14, 36:34:0304021:16, 36:34:0304021:17, 36:34:0304021:2, 36:34:0304021:20, 36:34:0304021:21, 36:34:0304021:2183, 36:34:0304021:2187, 36:34:0304021:2189, 36:34:0304021:2190, 36:34:0304021:22, 36:34:0304021:3, 36:34:0304021:5, 36:34:0304021:706, 36:34:0304023:1, 36:34:0304023:10, 36:34:0304023:11, 36:34:0304023:12, 36:34:0304023:13, 36:34:0304023:14, 36:34:0304023:1443, 36:34:0304023:1446, 36:34:0304023:1448, 36:34:0304023:1541, 36:34:0304023:1546, 36:34:0304023:1547, 36:34:0304023:1549, 36:34:0304023:1550, 36:34:0304023:1552, 36:34:0304023:1553, 36:34:0304023:1554, 36:34:0304023:1555, 36:34:0304023:1556, 36:34:0304023:1557, 36:34:0304023:1560, 36:34:0304023:1561, 36:34:0304023:1562, 36:34:0304023:1563, 36:34:0304023:1564, 36:34:0304023:1565, 36:34:0304023:1566, 36:34:0304023:1567, 36:34:0304023:16, 36:34:0304023:17, 36:34:0304023:19, 36:34:0304023:2, 36:34:0304023:21, 36:34:0304023:24, 36:34:0304023:25, 36:34:0304023:26, 36:34:0304023:28, 36:34:0304023:29, 36:34:0304023:3, 36:34:0304023:30, 36:34:0304023:31, 36:34:0304023:32, 36:34:0304023:33, 36:34:0304023:4, 36:34:0304023:437, 36:34:0304023:5, 36:34:0304023:619, 36:34:0304023:620, 36:34:0304023:621, 36:34:0304023:622, 36:34:0304023:623, 36:34:0304023:7, 36:34:0304023:8, 36:34:0304023:850, 36:34:0304023:9, 36:34:0304025:1, 36:34:0304025:1042, 36:34:0304025:1058, 36:34:0304025:11, 36:34:0304025:12, 36:34:0304025:1282, 36:34:0304025:1284, 36:34:0304025:1305, 36:34:0304025:1306, 36:34:0304025:1311, 36:34:0304025:1314, 36:34:0304025:1340, 36:34:0304025:14, 36:34:0304025:1453, 36:34:0304025:1454, 36:34:0304025:16, 36:34:0304025:17, 36:34:0304025:18, 36:34:0304025:19, 36:34:0304025:2, 36:34:0304025:20, 36:34:0304025:21, |

| | | |
|---|---|---|
| | | 36:34:0304025:22, 36:34:0304025:2340, 36:34:0304025:2341, 36:34:0304025:2342, 36:34:0304025:2343, 36:34:0304025:2344, 36:34:0304025:2354, 36:34:0304025:2356, 36:34:0304025:2360, 36:34:0304025:2361, 36:34:0304025:2363, 36:34:0304025:2364, 36:34:0304025:2365, 36:34:0304025:2366, 36:34:0304025:2367, 36:34:0304025:3, 36:34:0304025:31, 36:34:0304025:32, 36:34:0304025:35, 36:34:0304025:37, 36:34:0304025:4, 36:34:0304025:5, 36:34:0304025:6, 36:34:0304025:7, 36:34:0304025:8, 36:34:0304025:9, 36:34:0304028:1034, 36:34:0304028:1035, 36:34:0304028:1036, 36:34:0304028:12, 36:34:0304028:15, 36:34:0304028:1670, 36:34:0304028:1687, 36:34:0304028:21, 36:34:0304028:22, 36:34:0304028:23, 36:34:0304028:24, 36:34:0304028:25, 36:34:0304028:27, 36:34:0304028:28, 36:34:0304028:29, 36:34:0304028:3136, 36:34:0304028:3137, 36:34:0304028:3143, 36:34:0304028:3282, 36:34:0304028:3291, 36:34:0304028:3292, 36:34:0304028:3299, 36:34:0304028:3300, 36:34:0304028:3301, 36:34:0304028:3332, 36:34:0304028:3335, 36:34:0304028:3337, 36:34:0304028:3338, 36:34:0304028:3339, 36:34:0304028:3342, 36:34:0304028:3344, 36:34:0304028:3350, 36:34:0304028:6, 36:34:0304032:117, 36:34:0304032:2691, 36:34:0304032:2710, 36:34:0304032:49, 36:34:0304032:5297, 36:34:0304032:5298, 36:34:0304032:8.<br>Ориентировочная площадь территории, в отношении которой предлагается разработка проекта межевания территории, – 59,8 га |
| 8 | Цель разработки документации по планировке территории | 1. Определение местоположения границ образуемых и изменяемых земельных участков.<br>2. Установление, изменение, отмена красных линий для застроенных территорий, в границах которых не планируется размещение новых объектов капитального строительства, а также установление, изменение, отмена красных линий в связи с образованием и (или) изменением земельного участка, расположенного в границах территории, |

| | | |
|---|---|---|
| | | применительно к которой не предусматривается осуществление комплексного развития территории, при условии, что такие установление, изменение, отмена влекут за собой исключительно изменение границ территории общего пользования |
| 9 | Сроки разработки документации по планировке территории | 12 месяцев со дня опубликования решения о подготовке документации по планировке территории |
| 10 | Требования к текстовой и графической частям документации по планировке территории | 1. Текстовые материалы предоставляются:<br>- на электронном носителе в формате, совместимом с Microsoft Office Word версии 2003 или выше, а также в формате XML;<br>- на бумажном носителе в брошюрованном виде на листах формата А4.<br>2. В текстовых материалах основной (утверждаемой) части проекта межевания территории в правом верхнем углу титульного листа проставляется гриф:<br>«УТВЕРЖДЕН<br>постановлением администрации<br>городского округа город Воронеж<br>от_____№_____».<br>3. Графические материалы предоставляются в следующих форматах:<br>- в формате векторных данных (DWG, SHP) в системе координат МСК-36;<br>- в растровом формате − JPG не менее 300 dpi.<br>4. Электронная версия текстовых и графических материалов должна полностью соответствовать бумажному носителю и предоставляться на USB-FLASH-накопителе.<br>5. Для ведения ГИС ВО «ОГД ВО» предоставляется векторная модель в одном из форматов: XML, GVL, MID/MIF, TAB, SHP, IDF, QGS, SXF, вместе с файлами описания RSC в системе координат, используемой для ведения Единого государственного реестра недвижимости на территории городского округа город Воронеж.<br>6. Проект межевания территории после его утверждения предоставляется дополнительно в электронном виде в формате XML с обозначением границ существующих, изменяемых и (или) образуемых земельных участков, а также границ территории в системе |

| | | |
|---|---|---|
| | | координат, используемой для ведения Единого государственного реестра недвижимости на территории городского округа город Воронеж |
| 11 | Порядок передачи документации по планировке территории | Документация по планировке территории предоставляется в полном объеме на бумажном носителе (2 экземпляра) и на USB-FLASH-накопителе (1 экземпляр) или в форме электронного документа, подписанного электронной цифровой подписью, на USB-FLASH-накопителе (2 экземпляра) |

Руководитель управления
главного архитектора
Г.Ю. Чурсанов

УТВЕРЖДЕНО
постановлением администрации
городского округа город Воронеж
от 13.02.2026 №183

**ЗАДАНИЕ НА ПОДГОТОВКУ ПРОЕКТА ИЗМЕНЕНИЙ В ПРОЕКТ МЕЖЕВАНИЯ ТЕРРИТОРИИ МИКРОРАЙОНА ВДОЛЬ УЛ. ОКТЯБРЬСКАЯ В ГОРОДСКОМ ОКРУГЕ ГОРОД ВОРОНЕЖ, УТВЕРЖДЕННЫЙ ПОСТАНОВЛЕНИЕМ АДМИНИСТРАЦИИ ГОРОДСКОГО ОКРУГА ГОРОД ВОРОНЕЖ ОТ 25.11.2024 №1530**

| № п/п | Наименование раздела | Содержание |
|---|---|---|
| 1 | Вид разрабатываемой документации по планировке территории | Проект межевания территории в виде отдельного документа |
| 2 | Инициатор подготовки документации по планировке территории | Управление главного архитектора администрации городского округа город Воронеж |
| 3 | Источник финансирования работ по подготовке документации по планировке территории | Бюджет бюджетной системы Российской Федерации |
| 4 | Вид и наименование планируемого к размещению объекта капитального строительства, его основные характеристики (назначение, местоположение, площадь объекта капитального строительства и др.) | В рамках подготовки проекта межевания территории размещение объектов капитального строительства не предусмотрено |
| 5 | Поселения, муниципальные округа, городские округа, муниципальные районы, субъекты Российской Федерации, в отношении территорий которых осуществляется подготовка документации по планировке территории | Городской округ город Воронеж |
| 6 | Состав документации по планировке территории | Разработка проекта межевания территории, состоящего из основной части, которая подлежит утверждению, и материалов |

| | | |
|---|---|---|
| | | по обоснованию проекта межевания территории.<br>Текстовые материалы основной (утверждаемой) части проекта межевания территории должны содержать:<br>1) перечень и сведения о площади образуемых земельных участков, в том числе возможные способы их образования;<br>2) перечень и сведения о площади образуемых земельных участков, которые будут отнесены к территориям общего пользования или имуществу общего пользования, в том числе в отношении которых предполагаются резервирование и (или) изъятие для государственных или муниципальных нужд;<br>3) виды разрешенного использования образуемых земельных участков;<br>4) целевое назначение лесов, вид (виды) разрешенного использования лесных участков, количественные и качественные характеристики лесных участков, сведения о нахождении лесных участков в границах особо защитных участков лесов (в случае, если подготовка проекта межевания территории осуществляется в целях определения местоположения границ образуемых и (или) изменяемых лесных участков);<br>5) сведения о границах территории, в отношении которой предлагается к утверждению проект межевания, содержащие перечень координат характерных точек этих границ в системе координат, используемой для ведения Единого государственного реестра недвижимости. Координаты характерных точек границ территории, в отношении которой предлагается к утверждению проект межевания, определяются в соответствии с требованиями к точности определения координат характерных точек границ.<br>Графические материалы основной (утверждаемой) части проекта межевания территории должны содержать:<br>1) границы планируемых (если подготовка проекта межевания территории осуществляется в составе проекта планировки территории) и существующих элементов планировочной структуры; |

| | | |
|---|---|---|
| | | 2) красные линии, утвержденные в составе проекта планировки территории, или красные линии, утверждаемые, изменяемые проектом межевания территории;<br>3) линии отступа от красных линий в целях определения мест допустимого размещения зданий, строений, сооружений;<br>4) границы образуемых и (или) изменяемых земельных участков, условные номера образуемых земельных участков, в том числе в отношении которых предполагаются их резервирование и (или) изъятие для государственных или муниципальных нужд;<br>5) границы публичных сервитутов.<br>Текстовые материалы по обоснованию проекта межевания территории должны содержать обоснование выбранных проектом границ и площади предлагаемых к образованию земельных участков.<br>Графические материалы по обоснованию проекта межевания территории должны содержать:<br>1) границы существующих земельных участков;<br>2) границы зон с особыми условиями использования территорий;<br>3) местоположение существующих объектов капитального строительства;<br>4) границы особо охраняемых природных территорий;<br>5) границы территорий объектов культурного наследия;<br>6) границы лесничеств, участковых лесничеств, лесных кварталов, лесотаксационных выделов или частей лесотаксационных выделов |
| 7 | Информация о земельных участках (при наличии), включенных в границы территории, в отношении которой планируется подготовка документации по планировке территории, а также об ориентировочной площади такой территории | В границах территории, в отношении которой планируется подготовка проекта межевания территории, расположены следующие земельные участки:<br>36:34:0000000:41774, 36:34:0000000:42510, 36:34:0000000:42511, 36:34:0000000:52660, 36:34:0000000:53258, 36:34:0000000:53286, 36:34:0000000:53842, 36:34:0000000:54404, 36:34:0000000:54521, 36:34:0000000:54525, 36:34:0000000:54526, 36:34:0000000:54542, 36:34:0000000:6992, 36:34:0000000:7003, 36:34:0000000:7138, 36:34:0000000:7140, 36:34:0000000:7141, 36:34:0102063:377, |

| | | |
|---|---|---|
| | | 36:34:0107048:200, 36:34:0107048:37, 36:34:0513045:1, 36:34:0513045:10, 36:34:0513045:11, 36:34:0513045:12, 36:34:0513045:13, 36:34:0513045:14, 36:34:0513045:15, 36:34:0513045:16, 36:34:0513045:17, 36:34:0513045:18, 36:34:0513045:180, 36:34:0513045:19, 36:34:0513045:2, 36:34:0513045:20, 36:34:0513045:204, 36:34:0513045:205, 36:34:0513045:209, 36:34:0513045:21, 36:34:0513045:210, 36:34:0513045:211, 36:34:0513045:212, 36:34:0513045:213, 36:34:0513045:214, 36:34:0513045:215, 36:34:0513045:216, 36:34:0513045:219, 36:34:0513045:22, 36:34:0513045:220, 36:34:0513045:222, 36:34:0513045:223, 36:34:0513045:225, 36:34:0513045:226, 36:34:0513045:227, 36:34:0513045:23, 36:34:0513045:24, 36:34:0513045:25, 36:34:0513045:26, 36:34:0513045:27, 36:34:0513045:3, 36:34:0513045:30, 36:34:0513045:34, 36:34:0513045:346, 36:34:0513045:35, 36:34:0513045:36, 36:34:0513045:37, 36:34:0513045:38, 36:34:0513045:39, 36:34:0513045:4, 36:34:0513045:40, 36:34:0513045:42, 36:34:0513045:45, 36:34:0513045:47, 36:34:0513045:48, 36:34:0513045:49, 36:34:0513045:5, 36:34:0513045:510, 36:34:0513045:512, 36:34:0513045:513, 36:34:0513045:515, 36:34:0513045:517, 36:34:0513045:518, 36:34:0513045:52, 36:34:0513045:56, 36:34:0513045:57, 36:34:0513045:58, 36:34:0513045:6, 36:34:0513045:60, 36:34:0513045:61, 36:34:0513045:63, 36:34:0513045:7, 36:34:0513045:8, 36:34:0513045:9, 36:34:0513046:2, 36:34:0513046:27, 36:34:0513046:28, 36:34:0513046:29, 36:34:0513046:3461, 36:34:0513046:35, 36:34:0513046:38, 36:34:0513046:39, 36:34:0513046:40, 36:34:0515001:110, 36:34:0515001:111, 36:34:0515001:118, 36:34:0515001:119, 36:34:0515001:12, 36:34:0515001:120, 36:34:0515001:121, 36:34:0515001:127, 36:34:0515001:128, 36:34:0515001:129, 36:34:0515001:130, |

| | | |
|---|---|---|
| | | 36:34:0515001:16, 36:34:0515001:17, 36:34:0515001:2, 36:34:0515001:20, 36:34:0515001:242, 36:34:0515001:246, 36:34:0515001:27, 36:34:0515001:317, 36:34:0515001:318, 36:34:0515001:332, 36:34:0515001:333, 36:34:0515001:334, 36:34:0515001:335, 36:34:0515001:336, 36:34:0515001:339, 36:34:0515001:340, 36:34:0515001:341, 36:34:0515001:342, 36:34:0515001:343, 36:34:0515001:344, 36:34:0515001:345, 36:34:0515001:348, 36:34:0515001:349, 36:34:0515001:350, 36:34:0515001:351, 36:34:0515001:352, 36:34:0515001:353, 36:34:0515001:354, 36:34:0515001:355, 36:34:0515001:356, 36:34:0515001:357, 36:34:0515001:358, 36:34:0515001:359, 36:34:0515001:360, 36:34:0515001:361, 36:34:0515001:362, 36:34:0515001:363, 36:34:0515001:364, 36:34:0515001:365, 36:34:0515001:366, 36:34:0515001:367, 36:34:0515001:368, 36:34:0515001:369, 36:34:0515001:372, 36:34:0515001:373, 36:34:0515001:377, 36:34:0515001:42, 36:34:0515001:43, 36:34:0515001:44, 36:34:0515001:46, 36:34:0515001:47, 36:34:0515001:48, 36:34:0515001:49, 36:34:0515001:50, 36:34:0515001:51, 36:34:0515001:54, 36:34:0515001:57, 36:34:0515001:58, 36:34:0515001:6, 36:34:0515001:8, 36:34:0515001:9, 36:34:0515002:1, 36:34:0515002:10, 36:34:0515002:11, 36:34:0515002:119, 36:34:0515002:13, 36:34:0515002:137, 36:34:0515002:138, 36:34:0515002:14, 36:34:0515002:142, 36:34:0515002:15, 36:34:0515002:153, 36:34:0515002:154, 36:34:0515002:16, 36:34:0515002:17, 36:34:0515002:171, 36:34:0515002:172, 36:34:0515002:173, 36:34:0515002:175, 36:34:0515002:18, 36:34:0515002:180, 36:34:0515002:183, 36:34:0515002:187, 36:34:0515002:188, 36:34:0515002:189, 36:34:0515002:19, 36:34:0515002:190, 36:34:0515002:191, 36:34:0515002:192, 36:34:0515002:199, 36:34:0515002:20, 36:34:0515002:21, 36:34:0515002:210, 36:34:0515002:211, |

| | | |
|---|---|---|
| | | 36:34:0515002:212, 36:34:0515002:214, 36:34:0515002:215, 36:34:0515002:216, 36:34:0515002:217, 36:34:0515002:218, 36:34:0515002:219, 36:34:0515002:22, 36:34:0515002:222, 36:34:0515002:225, 36:34:0515002:24, 36:34:0515002:25, 36:34:0515002:27, 36:34:0515002:29, 36:34:0515002:3, 36:34:0515002:30, 36:34:0515002:31, 36:34:0515002:32, 36:34:0515002:33, 36:34:0515002:34, 36:34:0515002:38, 36:34:0515002:4, 36:34:0515002:40, 36:34:0515002:41, 36:34:0515002:42, 36:34:0515002:433, 36:34:0515002:436, 36:34:0515002:437, 36:34:0515002:438, 36:34:0515002:44, 36:34:0515002:441, 36:34:0515002:46, 36:34:0515002:48, 36:34:0515002:49, 36:34:0515002:57, 36:34:0515002:58, 36:34:0515002:59, 36:34:0515002:6, 36:34:0515002:60, 36:34:0515002:62, 36:34:0515002:633, 36:34:0515002:634, 36:34:0515002:636, 36:34:0515002:637, 36:34:0515002:640, 36:34:0515002:641, 36:34:0515002:642, 36:34:0515002:651, 36:34:0515002:652, 36:34:0515002:653, 36:34:0515002:656, 36:34:0515002:657, 36:34:0515002:661, 36:34:0515002:667, 36:34:0515002:668, 36:34:0515002:671, 36:34:0515002:672, 36:34:0515002:674, 36:34:0515002:675, 36:34:0515002:682, 36:34:0515002:684, 36:34:0515002:686, 36:34:0515002:688, 36:34:0515002:689, 36:34:0515002:69, 36:34:0515002:690, 36:34:0515002:691, 36:34:0515002:692, 36:34:0515002:694, 36:34:0515002:695, 36:34:0515002:696, 36:34:0515002:697, 36:34:0515002:698, 36:34:0515002:699, 36:34:0515002:70, 36:34:0515002:700, 36:34:0515002:702, 36:34:0515002:703, 36:34:0515002:704, 36:34:0515002:705, 36:34:0515002:706, 36:34:0515002:707, 36:34:0515002:71, 36:34:0515002:710, 36:34:0515002:711, 36:34:0515002:712, 36:34:0515002:715, 36:34:0515002:717, 36:34:0515002:718, 36:34:0515002:719, 36:34:0515002:72, 36:34:0515002:721, 36:34:0515002:722, 36:34:0515002:723, |

| | | |
|---|---|---|
| | | 36:34:0515002:724, 36:34:0515002:725, 36:34:0515002:726, 36:34:0515002:727, 36:34:0515002:728, 36:34:0515002:729, 36:34:0515002:73, 36:34:0515002:730, 36:34:0515002:731, 36:34:0515002:732, 36:34:0515002:733, 36:34:0515002:734, 36:34:0515002:735, 36:34:0515002:736, 36:34:0515002:737, 36:34:0515002:738, 36:34:0515002:739, 36:34:0515002:741, 36:34:0515002:743, 36:34:0515002:745, 36:34:0515002:746, 36:34:0515002:747, 36:34:0515002:748, 36:34:0515002:750, 36:34:0515002:751, 36:34:0515002:752, 36:34:0515002:753, 36:34:0515002:754, 36:34:0515002:755, 36:34:0515002:756, 36:34:0515002:757, 36:34:0515002:758, 36:34:0515002:759, 36:34:0515002:76, 36:34:0515002:760, 36:34:0515002:761, 36:34:0515002:762, 36:34:0515002:763, 36:34:0515002:764, 36:34:0515002:765, 36:34:0515002:766, 36:34:0515002:767, 36:34:0515002:768, 36:34:0515002:769, 36:34:0515002:77, 36:34:0515002:770, 36:34:0515002:771, 36:34:0515002:772, 36:34:0515002:773, 36:34:0515002:774, 36:34:0515002:775, 36:34:0515002:776, 36:34:0515002:777, 36:34:0515002:778, 36:34:0515002:779, 36:34:0515002:78, 36:34:0515002:780, 36:34:0515002:781, 36:34:0515002:782, 36:34:0515002:783, 36:34:0515002:784, 36:34:0515002:785, 36:34:0515002:786, 36:34:0515002:787, 36:34:0515002:788, 36:34:0515002:789, 36:34:0515002:79, 36:34:0515002:790, 36:34:0515002:791, 36:34:0515002:792, 36:34:0515002:793, 36:34:0515002:794, 36:34:0515002:795, 36:34:0515002:796, 36:34:0515002:797, 36:34:0515002:798, 36:34:0515002:799, 36:34:0515002:8, 36:34:0515002:80, 36:34:0515002:801, 36:34:0515002:802, 36:34:0515002:803, 36:34:0515002:804, 36:34:0515002:81, 36:34:0515002:83, 36:34:0515002:84, 36:34:0515002:87, 36:34:0515002:88, 36:34:0515002:89, 36:34:0515002:9, 36:34:0515002:91, 36:34:0515002:92, 36:34:0515002:93, 36:34:0515002:94, |

| | | |
|---|---|---|
| | | 36:34:0515002:95, 36:34:0515002:96, 36:34:0515003:10, 36:34:0515003:13, 36:34:0515003:14, 36:34:0515003:15, 36:34:0515003:16, 36:34:0515003:18, 36:34:0515003:2, 36:34:0515003:21, 36:34:0515003:22, 36:34:0515003:223, 36:34:0515003:224, 36:34:0515003:230, 36:34:0515003:231, 36:34:0515003:232, 36:34:0515003:233, 36:34:0515003:236, 36:34:0515003:239, 36:34:0515003:240, 36:34:0515003:243, 36:34:0515003:244, 36:34:0515003:245, 36:34:0515003:246, 36:34:0515003:247, 36:34:0515003:248, 36:34:0515003:249, 36:34:0515003:252, 36:34:0515003:253, 36:34:0515003:254, 36:34:0515003:255, 36:34:0515003:258, 36:34:0515003:259, 36:34:0515003:260, 36:34:0515003:261, 36:34:0515003:262, 36:34:0515003:263, 36:34:0515003:267, 36:34:0515003:268, 36:34:0515003:36, 36:34:0515003:37, 36:34:0515003:38, 36:34:0515003:4, 36:34:0515003:41, 36:34:0515003:42, 36:34:0515003:43, 36:34:0515003:44, 36:34:0515003:48, 36:34:0515003:49, 36:34:0515003:57, 36:34:0515003:58, 36:34:0515003:59, 36:34:0515003:62, 36:34:0515003:7, 36:34:0515003:8, 36:34:0515004:1, 36:34:0515004:11, 36:34:0515004:12, 36:34:0515004:13, 36:34:0515004:15, 36:34:0515004:16, 36:34:0515004:170, 36:34:0515004:171, 36:34:0515004:18, 36:34:0515004:19, 36:34:0515004:2, 36:34:0515004:20, 36:34:0515004:21, 36:34:0515004:216, 36:34:0515004:23, 36:34:0515004:4, 36:34:0515004:40, 36:34:0515004:41, 36:34:0515004:51, 36:34:0515004:52, 36:34:0515004:53, 36:34:0515004:57, 36:34:0515004:58, 36:34:0515004:7, 36:34:0515004:8, 36:34:0515005:10, 36:34:0515005:106, 36:34:0515005:107, 36:34:0515005:108, 36:34:0515005:109, 36:34:0515005:11, 36:34:0515005:111, 36:34:0515005:112, 36:34:0515005:123, 36:34:0515005:124, 36:34:0515005:125, 36:34:0515005:126, 36:34:0515005:127, 36:34:0515005:128, |

| | | |
|---|---|---|
| | | 36:34:0515005:129, 36:34:0515005:136, 36:34:0515005:137, 36:34:0515005:139, 36:34:0515005:14, 36:34:0515005:140, 36:34:0515005:142, 36:34:0515005:143, 36:34:0515005:144, 36:34:0515005:145, 36:34:0515005:146, 36:34:0515005:147, 36:34:0515005:149, 36:34:0515005:15, 36:34:0515005:150, 36:34:0515005:152, 36:34:0515005:153, 36:34:0515005:154, 36:34:0515005:155, 36:34:0515005:156, 36:34:0515005:157, 36:34:0515005:16, 36:34:0515005:18, 36:34:0515005:27, 36:34:0515005:270, 36:34:0515005:278, 36:34:0515005:279, 36:34:0515005:280, 36:34:0515005:282, 36:34:0515005:283, 36:34:0515005:284, 36:34:0515005:29, 36:34:0515005:31, 36:34:0515005:38, 36:34:0515005:41, 36:34:0515005:42, 36:34:0515005:420, 36:34:0515005:421, 36:34:0515005:423, 36:34:0515005:425, 36:34:0515005:428, 36:34:0515005:429, 36:34:0515005:43, 36:34:0515005:430, 36:34:0515005:431, 36:34:0515005:433, 36:34:0515005:438, 36:34:0515005:44, 36:34:0515005:441, 36:34:0515005:442, 36:34:0515005:443, 36:34:0515005:444, 36:34:0515005:445, 36:34:0515005:446, 36:34:0515005:450, 36:34:0515005:451, 36:34:0515005:454, 36:34:0515005:455, 36:34:0515005:456, 36:34:0515005:458, 36:34:0515005:459, 36:34:0515005:46, 36:34:0515005:460, 36:34:0515005:461, 36:34:0515005:474, 36:34:0515005:479, 36:34:0515005:48, 36:34:0515005:480, 36:34:0515005:481, 36:34:0515005:49, 36:34:0515005:50, 36:34:0515005:51, 36:34:0515005:54, 36:34:0515005:55, 36:34:0515005:56, 36:34:0515005:57, 36:34:0515005:59, 36:34:0515005:6, 36:34:0515005:60, 36:34:0515005:61, 36:34:0515005:62, 36:34:0515005:63, 36:34:0515005:7, 36:34:0515005:8, 36:34:0515006:11, 36:34:0515006:112, 36:34:0515006:12, 36:34:0515006:129, 36:34:0515006:13, 36:34:0515006:130, 36:34:0515006:134, 36:34:0515006:137, 36:34:0515006:138, 36:34:0515006:14, |

| | | |
|---|---|---|
| | | 36:34:0515006:16, 36:34:0515006:17, 36:34:0515006:18, 36:34:0515006:19, 36:34:0515006:2, 36:34:0515006:20, 36:34:0515006:21, 36:34:0515006:22, 36:34:0515006:23, 36:34:0515006:24, 36:34:0515006:25, 36:34:0515006:254, 36:34:0515006:255, 36:34:0515006:26, 36:34:0515006:27, 36:34:0515006:28, 36:34:0515006:29, 36:34:0515006:3, 36:34:0515006:33, 36:34:0515006:34, 36:34:0515006:36, 36:34:0515006:386, 36:34:0515006:387, 36:34:0515006:388, 36:34:0515006:389, 36:34:0515006:39, 36:34:0515006:399, 36:34:0515006:4, 36:34:0515006:40, 36:34:0515006:41, 36:34:0515006:42, 36:34:0515006:43, 36:34:0515006:46, 36:34:0515006:47, 36:34:0515006:48, 36:34:0515006:49, 36:34:0515006:5, 36:34:0515006:50, 36:34:0515006:51, 36:34:0515006:53, 36:34:0515006:54, 36:34:0515006:58, 36:34:0515006:59, 36:34:0515006:6, 36:34:0515006:60, 36:34:0515006:61, 36:34:0515006:62, 36:34:0515006:63, 36:34:0515006:64, 36:34:0515006:67, 36:34:0515006:70, 36:34:0515006:71, 36:34:0515006:72, 36:34:0515006:73, 36:34:0515006:74, 36:34:0515006:8, 36:34:0515006:9, 36:34:0515007:1, 36:34:0515007:10, 36:34:0515007:11, 36:34:0515007:13, 36:34:0515007:14, 36:34:0515007:148, 36:34:0515007:15, 36:34:0515007:17, 36:34:0515007:19, 36:34:0515007:2, 36:34:0515007:20, 36:34:0515007:22, 36:34:0515007:23, 36:34:0515007:24, 36:34:0515007:25, 36:34:0515007:26, 36:34:0515007:265, 36:34:0515007:266, 36:34:0515007:27, 36:34:0515007:270, 36:34:0515007:271, 36:34:0515007:28, 36:34:0515007:29, 36:34:0515007:3, 36:34:0515007:30, 36:34:0515007:31, 36:34:0515007:32, 36:34:0515007:33, 36:34:0515007:34, 36:34:0515007:35, 36:34:0515007:36, 36:34:0515007:37, 36:34:0515007:38, 36:34:0515007:39, 36:34:0515007:4, 36:34:0515007:40, 36:34:0515007:41, |

| | | |
|---|---|---|
| | | 36:34:0515007:42, 36:34:0515007:43, 36:34:0515007:44, 36:34:0515007:45, 36:34:0515007:47, 36:34:0515007:48, 36:34:0515007:5, 36:34:0515007:51, 36:34:0515007:52, 36:34:0515007:54, 36:34:0515007:56, 36:34:0515007:59, 36:34:0515007:6, 36:34:0515007:60, 36:34:0515007:61, 36:34:0515007:62, 36:34:0515007:63, 36:34:0515007:64, 36:34:0515007:65, 36:34:0515007:67, 36:34:0515007:68, 36:34:0515007:69, 36:34:0515007:7, 36:34:0515007:70, 36:34:0515007:71, 36:34:0515007:8, 36:34:0515007:9, 36:34:0515008:1, 36:34:0515008:10, 36:34:0515008:11, 36:34:0515008:114, 36:34:0515008:12, 36:34:0515008:125, 36:34:0515008:126, 36:34:0515008:128, 36:34:0515008:132, 36:34:0515008:133, 36:34:0515008:134, 36:34:0515008:135, 36:34:0515008:14, 36:34:0515008:15, 36:34:0515008:16, 36:34:0515008:17, 36:34:0515008:18, 36:34:0515008:19, 36:34:0515008:2, 36:34:0515008:20, 36:34:0515008:21, 36:34:0515008:24, 36:34:0515008:25, 36:34:0515008:250, 36:34:0515008:26, 36:34:0515008:28, 36:34:0515008:29, 36:34:0515008:3, 36:34:0515008:30, 36:34:0515008:31, 36:34:0515008:33, 36:34:0515008:35, 36:34:0515008:36, 36:34:0515008:369, 36:34:0515008:370, 36:34:0515008:371, 36:34:0515008:372, 36:34:0515008:377, 36:34:0515008:378, 36:34:0515008:38, 36:34:0515008:4, 36:34:0515008:41, 36:34:0515008:42, 36:34:0515008:48, 36:34:0515008:49, 36:34:0515008:5, 36:34:0515008:50, 36:34:0515008:51, 36:34:0515008:54, 36:34:0515008:58, 36:34:0515008:59, 36:34:0515008:6, 36:34:0515008:7, 36:34:0515008:86, 36:34:0515008:9, 36:34:0515008:90, 36:34:0515009:1, 36:34:0515009:10, 36:34:0515009:11, 36:34:0515009:12, 36:34:0515009:14, 36:34:0515009:15, 36:34:0515009:17, 36:34:0515009:175, 36:34:0515009:176, 36:34:0515009:178, 36:34:0515009:180, |

| | | |
|---|---|---|
| | | 36:34:0515009:19, 36:34:0515009:2, 36:34:0515009:20, 36:34:0515009:21, 36:34:0515009:22, 36:34:0515009:23, 36:34:0515009:24, 36:34:0515009:25, 36:34:0515009:27, 36:34:0515009:28, 36:34:0515009:29, 36:34:0515009:3, 36:34:0515009:30, 36:34:0515009:31, 36:34:0515009:32, 36:34:0515009:320, 36:34:0515009:321, 36:34:0515009:33, 36:34:0515009:34, 36:34:0515009:35, 36:34:0515009:37, 36:34:0515009:38, 36:34:0515009:39, 36:34:0515009:4, 36:34:0515009:40, 36:34:0515009:41, 36:34:0515009:42, 36:34:0515009:43, 36:34:0515009:45, 36:34:0515009:46, 36:34:0515009:48, 36:34:0515009:482, 36:34:0515009:483, 36:34:0515009:489, 36:34:0515009:49, 36:34:0515009:490, 36:34:0515009:491, 36:34:0515009:494, 36:34:0515009:495, 36:34:0515009:5, 36:34:0515009:50, 36:34:0515009:51, 36:34:0515009:52, 36:34:0515009:53, 36:34:0515009:55, 36:34:0515009:56, 36:34:0515009:57, 36:34:0515009:58, 36:34:0515009:59, 36:34:0515009:6, 36:34:0515009:60, 36:34:0515009:61, 36:34:0515009:62, 36:34:0515009:63, 36:34:0515009:64, 36:34:0515009:65, 36:34:0515009:66, 36:34:0515009:67, 36:34:0515009:68, 36:34:0515009:7, 36:34:0515009:71, 36:34:0515009:72, 36:34:0515009:73, 36:34:0515009:75, 36:34:0515009:76, 36:34:0515009:78, 36:34:0515009:79, 36:34:0515009:8, 36:34:0515009:80, 36:34:0515009:81, 36:34:0515009:9, 36:34:0515010:11, 36:34:0515010:16, 36:34:0515010:18, 36:34:0515010:188, 36:34:0515010:194, 36:34:0515010:195, 36:34:0515010:20, 36:34:0515010:219, 36:34:0515010:22, 36:34:0515010:220, 36:34:0515010:221, 36:34:0515010:223, 36:34:0515010:224, 36:34:0515010:226, 36:34:0515010:228, 36:34:0515010:230, 36:34:0515010:231, 36:34:0515010:232, 36:34:0515010:233, 36:34:0515010:234, 36:34:0515010:235, 36:34:0515010:238, 36:34:0515010:239, |

| | | |
|---|---|---|
| | | 36:34:0515010:24, 36:34:0515010:241, 36:34:0515010:246, 36:34:0515010:25, 36:34:0515010:252, 36:34:0515010:253, 36:34:0515010:26, 36:34:0515010:29, 36:34:0515010:31, 36:34:0515010:372, 36:34:0515010:373, 36:34:0515010:374, 36:34:0515010:380, 36:34:0515010:381, 36:34:0515010:384, 36:34:0515010:388, 36:34:0515010:389, 36:34:0515010:39, 36:34:0515010:392, 36:34:0515010:394, 36:34:0515010:395, 36:34:0515010:398, 36:34:0515010:399, 36:34:0515010:40, 36:34:0515010:400, 36:34:0515010:403, 36:34:0515010:404, 36:34:0515010:405, 36:34:0515010:406, 36:34:0515010:409, 36:34:0515010:41, 36:34:0515010:410, 36:34:0515010:411, 36:34:0515010:42, 36:34:0515010:46, 36:34:0515010:52, 36:34:0515010:54, 36:34:0515010:59, 36:34:0515010:60, 36:34:0515010:61, 36:34:0515010:616, 36:34:0515010:62, 36:34:0515010:623, 36:34:0515010:624, 36:34:0515010:625, 36:34:0515010:626, 36:34:0515010:628, 36:34:0515010:629, 36:34:0515010:63, 36:34:0515010:630, 36:34:0515010:632, 36:34:0515010:634, 36:34:0515010:639, 36:34:0515010:640, 36:34:0515010:641, 36:34:0515010:642, 36:34:0515010:647, 36:34:0515010:649, 36:34:0515010:65, 36:34:0515010:650, 36:34:0515010:651, 36:34:0515010:652, 36:34:0515010:653, 36:34:0515010:654, 36:34:0515010:655, 36:34:0515010:656, 36:34:0515010:657, 36:34:0515010:658, 36:34:0515010:659, 36:34:0515010:66, 36:34:0515010:660, 36:34:0515010:663, 36:34:0515010:664, 36:34:0515010:665, 36:34:0515010:667, 36:34:0515010:668, 36:34:0515010:669, 36:34:0515010:67, 36:34:0515010:672, 36:34:0515010:673, 36:34:0515010:675, 36:34:0515010:676, 36:34:0515010:679, 36:34:0515010:680, 36:34:0515010:684, 36:34:0515010:685, 36:34:0515010:686, 36:34:0515010:690, 36:34:0515010:696, 36:34:0515010:697, 36:34:0515010:699, 36:34:0515010:7, 36:34:0515010:700, 36:34:0515010:701, |

| | | |
|---|---|---|
| | | 36:34:0515010:710, 36:34:0515010:711, 36:34:0515010:712, 36:34:0515010:713, 36:34:0515010:714, 36:34:0515010:715, 36:34:0515010:716, 36:34:0515010:717, 36:34:0515010:718, 36:34:0515010:720, 36:34:0515010:721, 36:34:0515010:73, 36:34:0515010:74, 36:34:0515010:75, 36:34:0515010:78, 36:34:0515010:8, 36:34:0515010:82, 36:34:0515010:85, 36:34:0515010:86, 36:34:0515010:89, 36:34:0515010:9, 36:34:0515010:90, 36:34:0515010:91, 36:34:0515010:92, 36:34:0515010:96, 36:34:0515010:99, 36:34:0515011:10, 36:34:0515011:11, 36:34:0515011:114, 36:34:0515011:117, 36:34:0515011:118, 36:34:0515011:119, 36:34:0515011:121, 36:34:0515011:122, 36:34:0515011:123, 36:34:0515011:124, 36:34:0515011:125, 36:34:0515011:13, 36:34:0515011:15, 36:34:0515011:17, 36:34:0515011:18, 36:34:0515011:2, 36:34:0515011:21, 36:34:0515011:236, 36:34:0515011:237, 36:34:0515011:239, 36:34:0515011:240, 36:34:0515011:241, 36:34:0515011:242, 36:34:0515011:248, 36:34:0515011:249, 36:34:0515011:3, 36:34:0515011:328, 36:34:0515011:329, 36:34:0515011:330, 36:34:0515011:334, 36:34:0515011:335, 36:34:0515011:336, 36:34:0515011:337, 36:34:0515011:338, 36:34:0515011:339, 36:34:0515011:341, 36:34:0515011:342, 36:34:0515011:343, 36:34:0515011:344, 36:34:0515011:345, 36:34:0515011:346, 36:34:0515011:348, 36:34:0515011:349, 36:34:0515011:356, 36:34:0515011:357, 36:34:0515011:358, 36:34:0515011:362, 36:34:0515011:363, 36:34:0515011:366, 36:34:0515011:367, 36:34:0515011:369, 36:34:0515011:372, 36:34:0515011:373, 36:34:0515011:374, 36:34:0515011:377, 36:34:0515011:378, 36:34:0515011:379, 36:34:0515011:382, 36:34:0515011:383, 36:34:0515011:8, 36:34:0515012:1, 36:34:0515012:11, 36:34:0515012:12, 36:34:0515012:16, 36:34:0515012:17, 36:34:0515012:18, 36:34:0515012:19, 36:34:0515012:2, |

| | | |
|---|---|---|
| | | 36:34:0515012:20, 36:34:0515012:203, 36:34:0515012:204, 36:34:0515012:205, 36:34:0515012:207, 36:34:0515012:211, 36:34:0515012:212, 36:34:0515012:261, 36:34:0515012:269, 36:34:0515012:270, 36:34:0515012:271, 36:34:0515012:272, 36:34:0515012:273, 36:34:0515012:274, 36:34:0515012:275, 36:34:0515012:276, 36:34:0515012:278, 36:34:0515012:281, 36:34:0515012:283, 36:34:0515012:290, 36:34:0515012:291, 36:34:0515012:293, 36:34:0515012:294, 36:34:0515012:295, 36:34:0515012:296, 36:34:0515012:3, 36:34:0515012:304, 36:34:0515012:308, 36:34:0515012:309, 36:34:0515012:310, 36:34:0515012:312, 36:34:0515012:313, 36:34:0515012:314, 36:34:0515012:315, 36:34:0515012:316, 36:34:0515012:318, 36:34:0515012:320, 36:34:0515012:321, 36:34:0515012:322, 36:34:0515012:323, 36:34:0515012:324, 36:34:0515012:325, 36:34:0515012:326, 36:34:0515012:327, 36:34:0515012:328, 36:34:0515012:329, 36:34:0515012:330, 36:34:0515012:331, 36:34:0515012:332, 36:34:0515012:333, 36:34:0515012:337, 36:34:0515012:338, 36:34:0515012:339, 36:34:0515012:340, 36:34:0515012:341, 36:34:0515012:342, 36:34:0515012:343, 36:34:0515012:344, 36:34:0515012:345, 36:34:0515012:346, 36:34:0515012:347, 36:34:0515012:348, 36:34:0515012:349, 36:34:0515012:350, 36:34:0515012:4, 36:34:0515012:5, 36:34:0515012:68, 36:34:0515012:7, 36:34:0515012:77, 36:34:0515012:78, 36:34:0515012:8, 36:34:0515012:86, 36:34:0515012:87, 36:34:0515012:89, 36:34:0515012:90, 36:34:0515012:91, 36:34:0515013:1, 36:34:0515013:10, 36:34:0515013:110, 36:34:0515013:111, 36:34:0515013:115, 36:34:0515013:116, 36:34:0515013:119, 36:34:0515013:12, 36:34:0515013:120, 36:34:0515013:121, 36:34:0515013:122, 36:34:0515013:128, 36:34:0515013:129, 36:34:0515013:13, 36:34:0515013:130, 36:34:0515013:132, 36:34:0515013:133, 36:34:0515013:136, |

| | | |
|---|---|---|
| | | 36:34:0515013:137, 36:34:0515013:138, 36:34:0515013:139, 36:34:0515013:142, 36:34:0515013:143, 36:34:0515013:144, 36:34:0515013:146, 36:34:0515013:147, 36:34:0515013:19, 36:34:0515013:20, 36:34:0515013:22, 36:34:0515013:24, 36:34:0515013:25, 36:34:0515013:26, 36:34:0515013:261, 36:34:0515013:268, 36:34:0515013:269, 36:34:0515013:270, 36:34:0515013:271, 36:34:0515013:28, 36:34:0515013:29, 36:34:0515013:3, 36:34:0515013:30, 36:34:0515013:32, 36:34:0515013:33, 36:34:0515013:34, 36:34:0515013:35, 36:34:0515013:37, 36:34:0515013:38, 36:34:0515013:396, 36:34:0515013:397, 36:34:0515013:398, 36:34:0515013:399, 36:34:0515013:4, 36:34:0515013:400, 36:34:0515013:402, 36:34:0515013:406, 36:34:0515013:410, 36:34:0515013:413, 36:34:0515013:418, 36:34:0515013:419, 36:34:0515013:42, 36:34:0515013:420, 36:34:0515013:421, 36:34:0515013:422, 36:34:0515013:423, 36:34:0515013:424, 36:34:0515013:425, 36:34:0515013:427, 36:34:0515013:428, 36:34:0515013:429, 36:34:0515013:43, 36:34:0515013:430, 36:34:0515013:433, 36:34:0515013:435, 36:34:0515013:438, 36:34:0515013:439, 36:34:0515013:44, 36:34:0515013:440, 36:34:0515013:441, 36:34:0515013:445, 36:34:0515013:446, 36:34:0515013:447, 36:34:0515013:448, 36:34:0515013:45, 36:34:0515013:451, 36:34:0515013:452, 36:34:0515013:456, 36:34:0515013:457, 36:34:0515013:459, 36:34:0515013:460, 36:34:0515013:461, 36:34:0515013:462, 36:34:0515013:465, 36:34:0515013:47, 36:34:0515013:473, 36:34:0515013:474, 36:34:0515013:475, 36:34:0515013:476, 36:34:0515013:477, 36:34:0515013:478, 36:34:0515013:479, 36:34:0515013:48, 36:34:0515013:480, 36:34:0515013:481, 36:34:0515013:484, 36:34:0515013:485, 36:34:0515013:486, 36:34:0515013:487, 36:34:0515013:488, 36:34:0515013:489, 36:34:0515013:493, 36:34:0515013:494, 36:34:0515013:495, |

| | | |
|---|---|---|
| | | 36:34:0515013:5, 36:34:0515013:51, 36:34:0515013:52, 36:34:0515013:53, 36:34:0515013:54, 36:34:0515013:55, 36:34:0515013:56, 36:34:0515013:57, 36:34:0515013:58, 36:34:0515013:60, 36:34:0515013:61, 36:34:0515013:63, 36:34:0515013:64, 36:34:0515013:65, 36:34:0515013:7, 36:34:0515013:9, 36:34:0515013:90, 36:34:0515013:92, 36:34:0515013:98, 36:34:0515013:99, 36:34:0515014:1, 36:34:0515014:10, 36:34:0515014:11, 36:34:0515014:14, 36:34:0515014:15, 36:34:0515014:174, 36:34:0515014:175, 36:34:0515014:176, 36:34:0515014:177, 36:34:0515014:182, 36:34:0515014:183, 36:34:0515014:19, 36:34:0515014:2, 36:34:0515014:20, 36:34:0515014:22, 36:34:0515014:24, 36:34:0515014:28, 36:34:0515014:29, 36:34:0515014:3, 36:34:0515014:30, 36:34:0515014:31, 36:34:0515014:32, 36:34:0515014:33, 36:34:0515014:34, 36:34:0515014:35, 36:34:0515014:36, 36:34:0515014:38, 36:34:0515014:39, 36:34:0515014:4, 36:34:0515014:41, 36:34:0515014:43, 36:34:0515014:440, 36:34:0515014:445, 36:34:0515014:446, 36:34:0515014:450, 36:34:0515014:451, 36:34:0515014:455, 36:34:0515014:456, 36:34:0515014:457, 36:34:0515014:458, 36:34:0515014:459, 36:34:0515014:46, 36:34:0515014:460, 36:34:0515014:461, 36:34:0515014:47, 36:34:0515014:470, 36:34:0515014:471, 36:34:0515014:472, 36:34:0515014:473, 36:34:0515014:474, 36:34:0515014:475, 36:34:0515014:476, 36:34:0515014:477, 36:34:0515014:478, 36:34:0515014:480, 36:34:0515014:481, 36:34:0515014:482, 36:34:0515014:483, 36:34:0515014:484, 36:34:0515014:485, 36:34:0515014:486, 36:34:0515014:487, 36:34:0515014:488, 36:34:0515014:493, 36:34:0515014:495, 36:34:0515014:496, 36:34:0515014:497, 36:34:0515014:5, 36:34:0515014:50, 36:34:0515014:500, 36:34:0515014:503, 36:34:0515014:504, 36:34:0515014:51, 36:34:0515014:52, |

| | | |
|---|---|---|
| | | 36:34:0515014:53, 36:34:0515014:54, 36:34:0515014:55, 36:34:0515014:58, 36:34:0515014:59, 36:34:0515014:6, 36:34:0515014:60, 36:34:0515014:61, 36:34:0515014:63, 36:34:0515014:65, 36:34:0515014:68, 36:34:0515014:7, 36:34:0515014:70, 36:34:0515014:71, 36:34:0515014:72, 36:34:0515014:73, 36:34:0515014:74, 36:34:0515014:8, 36:34:0515014:9, 36:34:0515015:10, 36:34:0515015:100, 36:34:0515015:101, 36:34:0515015:102, 36:34:0515015:104, 36:34:0515015:106, 36:34:0515015:12, 36:34:0515015:14, 36:34:0515015:15, 36:34:0515015:168, 36:34:0515015:169, 36:34:0515015:177, 36:34:0515015:178, 36:34:0515015:183, 36:34:0515015:184, 36:34:0515015:185, 36:34:0515015:186, 36:34:0515015:187, 36:34:0515015:188, 36:34:0515015:189, 36:34:0515015:190, 36:34:0515015:21, 36:34:0515015:213, 36:34:0515015:214, 36:34:0515015:216, 36:34:0515015:217, 36:34:0515015:220, 36:34:0515015:237, 36:34:0515015:238, 36:34:0515015:239, 36:34:0515015:240, 36:34:0515015:241, 36:34:0515015:242, 36:34:0515015:245, 36:34:0515015:246, 36:34:0515015:247, 36:34:0515015:248, 36:34:0515015:249, 36:34:0515015:252, 36:34:0515015:254, 36:34:0515015:256, 36:34:0515015:257, 36:34:0515015:258, 36:34:0515015:26, 36:34:0515015:261, 36:34:0515015:262, 36:34:0515015:263, 36:34:0515015:264, 36:34:0515015:268, 36:34:0515015:269, 36:34:0515015:27, 36:34:0515015:271, 36:34:0515015:272, 36:34:0515015:273, 36:34:0515015:274, 36:34:0515015:276, 36:34:0515015:277, 36:34:0515015:280, 36:34:0515015:281, 36:34:0515015:283, 36:34:0515015:288, 36:34:0515015:289, 36:34:0515015:292, 36:34:0515015:293, 36:34:0515015:3, 36:34:0515015:30, 36:34:0515015:302, 36:34:0515015:33, 36:34:0515015:36, 36:34:0515015:40, 36:34:0515015:414, 36:34:0515015:415, 36:34:0515015:420, 36:34:0515015:421, 36:34:0515015:423, |

| | | |
|---|---|---|
| | | 36:34:0515015:424, 36:34:0515015:426, 36:34:0515015:430, 36:34:0515015:433, 36:34:0515015:434, 36:34:0515015:435, 36:34:0515015:437, 36:34:0515015:438, 36:34:0515015:440, 36:34:0515015:444, 36:34:0515015:447, 36:34:0515015:448, 36:34:0515015:49, 36:34:0515015:5, 36:34:0515015:51, 36:34:0515015:53, 36:34:0515015:54, 36:34:0515015:57, 36:34:0515015:58, 36:34:0515015:62, 36:34:0515015:64, 36:34:0515015:65, 36:34:0515015:68, 36:34:0515015:692, 36:34:0515015:693, 36:34:0515015:694, 36:34:0515015:695, 36:34:0515015:696, 36:34:0515015:697, 36:34:0515015:7, 36:34:0515015:702, 36:34:0515015:705, 36:34:0515015:71, 36:34:0515015:713, 36:34:0515015:714, 36:34:0515015:715, 36:34:0515015:716, 36:34:0515015:717, 36:34:0515015:718, 36:34:0515015:719, 36:34:0515015:72, 36:34:0515015:720, 36:34:0515015:721, 36:34:0515015:722, 36:34:0515015:723, 36:34:0515015:724, 36:34:0515015:73, 36:34:0515015:730, 36:34:0515015:731, 36:34:0515015:733, 36:34:0515015:734, 36:34:0515015:736, 36:34:0515015:737, 36:34:0515015:739, 36:34:0515015:740, 36:34:0515015:752, 36:34:0515015:754, 36:34:0515015:755, 36:34:0515015:757, 36:34:0515015:761, 36:34:0515015:762, 36:34:0515015:763, 36:34:0515015:77, 36:34:0515015:78, 36:34:0515015:83, 36:34:0515015:84, 36:34:0515015:85, 36:34:0515015:87, 36:34:0515015:88, 36:34:0515015:89, 36:34:0515015:90, 36:34:0515015:91, 36:34:0515015:92, 36:34:0515015:93, 36:34:0515015:94, 36:34:0515015:95, 36:34:0515015:96, 36:34:0515015:97, 36:34:0515015:98, 36:34:0515015:99, 36:34:0515016:10, 36:34:0515016:14, 36:34:0515016:15, 36:34:0515016:154, 36:34:0515016:155, 36:34:0515016:158, 36:34:0515016:17, 36:34:0515016:174, 36:34:0515016:175, 36:34:0515016:2, 36:34:0515016:20, 36:34:0515016:201, 36:34:0515016:202, 36:34:0515016:208, |

| | | |
|---|---|---|
| | | 36:34:0515016:210, 36:34:0515016:211, 36:34:0515016:212, 36:34:0515016:213, 36:34:0515016:214, 36:34:0515016:215, 36:34:0515016:218, 36:34:0515016:219, 36:34:0515016:22, 36:34:0515016:221, 36:34:0515016:222, 36:34:0515016:223, 36:34:0515016:224, 36:34:0515016:24, 36:34:0515016:25, 36:34:0515016:27, 36:34:0515016:28, 36:34:0515016:3, 36:34:0515016:335, 36:34:0515016:336, 36:34:0515016:35, 36:34:0515016:356, 36:34:0515016:357, 36:34:0515016:358, 36:34:0515016:359, 36:34:0515016:36, 36:34:0515016:360, 36:34:0515016:361, 36:34:0515016:364, 36:34:0515016:365, 36:34:0515016:366, 36:34:0515016:367, 36:34:0515016:373, 36:34:0515016:374, 36:34:0515016:375, 36:34:0515016:38, 36:34:0515016:40, 36:34:0515016:41, 36:34:0515016:43, 36:34:0515016:44, 36:34:0515016:48, 36:34:0515016:49, 36:34:0515016:512, 36:34:0515016:515, 36:34:0515016:516, 36:34:0515016:517, 36:34:0515016:518, 36:34:0515016:520, 36:34:0515016:521, 36:34:0515016:527, 36:34:0515016:528, 36:34:0515016:529, 36:34:0515016:530, 36:34:0515016:533, 36:34:0515016:538, 36:34:0515016:539, 36:34:0515016:54, 36:34:0515016:540, 36:34:0515016:541, 36:34:0515016:543, 36:34:0515016:548, 36:34:0515016:553, 36:34:0515016:554, 36:34:0515016:562, 36:34:0515016:563, 36:34:0515016:564, 36:34:0515016:565, 36:34:0515016:566, 36:34:0515016:57, 36:34:0515016:570, 36:34:0515016:573, 36:34:0515016:574, 36:34:0515016:575, 36:34:0515016:576, 36:34:0515016:577, 36:34:0515016:58, 36:34:0515016:581, 36:34:0515016:582, 36:34:0515016:585, 36:34:0515016:586, 36:34:0515016:587, 36:34:0515016:588, 36:34:0515016:59, 36:34:0515016:592, 36:34:0515016:594, 36:34:0515016:595, 36:34:0515016:596, 36:34:0515016:597, 36:34:0515016:598, 36:34:0515016:599, 36:34:0515016:60, 36:34:0515016:602, 36:34:0515016:603, 36:34:0515016:604, |

| | | |
|---|---|---|
| | | 36:34:0515016:605, 36:34:0515016:607, 36:34:0515016:608, 36:34:0515016:61, 36:34:0515016:62, 36:34:0515016:66, 36:34:0515016:69, 36:34:0515016:70, 36:34:0515016:72, 36:34:0515016:74, 36:34:0515016:77, 36:34:0515016:78, 36:34:0515016:8, 36:34:0515016:80, 36:34:0515016:9, 36:34:0515017:1, 36:34:0515017:10, 36:34:0515017:12, 36:34:0515017:14, 36:34:0515017:15, 36:34:0515017:16, 36:34:0515017:17, 36:34:0515017:18, 36:34:0515017:19, 36:34:0515017:2, 36:34:0515017:20, 36:34:0515017:21, 36:34:0515017:214, 36:34:0515017:22, 36:34:0515017:222, 36:34:0515017:223, 36:34:0515017:224, 36:34:0515017:225, 36:34:0515017:226, 36:34:0515017:227, 36:34:0515017:24, 36:34:0515017:25, 36:34:0515017:26, 36:34:0515017:27, 36:34:0515017:28, 36:34:0515017:30, 36:34:0515017:31, 36:34:0515017:32, 36:34:0515017:34, 36:34:0515017:340, 36:34:0515017:341, 36:34:0515017:342, 36:34:0515017:35, 36:34:0515017:36, 36:34:0515017:37, 36:34:0515017:40, 36:34:0515017:41, 36:34:0515017:42, 36:34:0515017:43, 36:34:0515017:44, 36:34:0515017:46, 36:34:0515017:47, 36:34:0515017:48, 36:34:0515017:49, 36:34:0515017:5, 36:34:0515017:508, 36:34:0515017:51, 36:34:0515017:511, 36:34:0515017:514, 36:34:0515017:515, 36:34:0515017:519, 36:34:0515017:52, 36:34:0515017:521, 36:34:0515017:524, 36:34:0515017:526, 36:34:0515017:527, 36:34:0515017:528, 36:34:0515017:53, 36:34:0515017:530, 36:34:0515017:535, 36:34:0515017:537, 36:34:0515017:538, 36:34:0515017:539, 36:34:0515017:544, 36:34:0515017:545, 36:34:0515017:547, 36:34:0515017:548, 36:34:0515017:549, 36:34:0515017:55, 36:34:0515017:550, 36:34:0515017:551, 36:34:0515017:552, 36:34:0515017:57, 36:34:0515017:58, 36:34:0515017:6, 36:34:0515017:60, 36:34:0515017:61, 36:34:0515017:62, 36:34:0515017:63, |

| | | |
|---|---|---|
| | | 36:34:0515017:64, 36:34:0515017:65, 36:34:0515017:66, 36:34:0515017:67, 36:34:0515017:68, 36:34:0515017:69, 36:34:0515017:7, 36:34:0515017:74, 36:34:0515017:75, 36:34:0515017:78, 36:34:0515017:79, 36:34:0515017:8, 36:34:0515017:80, 36:34:0515017:82, 36:34:0515017:83, 36:34:0515017:85, 36:34:0515017:86, 36:34:0515017:87, 36:34:0515017:88, 36:34:0515017:89, 36:34:0515017:9, 36:34:0515017:90, 36:34:0515017:91, 36:34:0515017:92, 36:34:0515017:96, 36:34:0515017:97, 36:34:0515018:1, 36:34:0515018:120, 36:34:0515018:13, 36:34:0515018:138, 36:34:0515018:14, 36:34:0515018:140, 36:34:0515018:143, 36:34:0515018:146, 36:34:0515018:149, 36:34:0515018:157, 36:34:0515018:158, 36:34:0515018:159, 36:34:0515018:16, 36:34:0515018:161, 36:34:0515018:165, 36:34:0515018:18, 36:34:0515018:2, 36:34:0515018:20, 36:34:0515018:22, 36:34:0515018:23, 36:34:0515018:26, 36:34:0515018:27, 36:34:0515018:28, 36:34:0515018:280, 36:34:0515018:281, 36:34:0515018:286, 36:34:0515018:290, 36:34:0515018:293, 36:34:0515018:294, 36:34:0515018:295, 36:34:0515018:297, 36:34:0515018:298, 36:34:0515018:3, 36:34:0515018:301, 36:34:0515018:34, 36:34:0515018:38, 36:34:0515018:4, 36:34:0515018:40, 36:34:0515018:416, 36:34:0515018:417, 36:34:0515018:424, 36:34:0515018:425, 36:34:0515018:426, 36:34:0515018:431, 36:34:0515018:433, 36:34:0515018:435, 36:34:0515018:436, 36:34:0515018:437, 36:34:0515018:438, 36:34:0515018:439, 36:34:0515018:440, 36:34:0515018:446, 36:34:0515018:45, 36:34:0515018:450, 36:34:0515018:456, 36:34:0515018:459, 36:34:0515018:46, 36:34:0515018:463, 36:34:0515018:465, 36:34:0515018:466, 36:34:0515018:467, 36:34:0515018:468, 36:34:0515018:469, 36:34:0515018:47, 36:34:0515018:470, 36:34:0515018:471, 36:34:0515018:473, 36:34:0515018:474, |

| | | |
|---|---|---|
| | | 36:34:0515018:475, 36:34:0515018:476, 36:34:0515018:477, 36:34:0515018:482, 36:34:0515018:483, 36:34:0515018:485, 36:34:0515018:486, 36:34:0515018:487, 36:34:0515018:489, 36:34:0515018:490, 36:34:0515018:491, 36:34:0515018:492, 36:34:0515018:493, 36:34:0515018:497, 36:34:0515018:498, 36:34:0515018:499, 36:34:0515018:5, 36:34:0515018:501, 36:34:0515018:502, 36:34:0515018:54, 36:34:0515018:55, 36:34:0515018:56, 36:34:0515018:58, 36:34:0515018:59, 36:34:0515018:60, 36:34:0515018:65, 36:34:0515018:7, 36:34:0515019:10, 36:34:0515019:12, 36:34:0515019:13, 36:34:0515019:14, 36:34:0515019:16, 36:34:0515019:17, 36:34:0515019:18, 36:34:0515019:186, 36:34:0515019:187, 36:34:0515019:191, 36:34:0515019:192, 36:34:0515019:2, 36:34:0515019:20, 36:34:0515019:21, 36:34:0515019:22, 36:34:0515019:23, 36:34:0515019:24, 36:34:0515019:25, 36:34:0515019:255, 36:34:0515019:258, 36:34:0515019:259, 36:34:0515019:26, 36:34:0515019:260, 36:34:0515019:261, 36:34:0515019:262, 36:34:0515019:263, 36:34:0515019:264, 36:34:0515019:265, 36:34:0515019:266, 36:34:0515019:267, 36:34:0515019:268, 36:34:0515019:269, 36:34:0515019:28, 36:34:0515019:3, 36:34:0515019:6, 36:34:0515019:68, 36:34:0515019:69, 36:34:0515019:70, 36:34:0515019:72, 36:34:0515019:73, 36:34:0515019:8, 36:34:0515020:10, 36:34:0515020:109, 36:34:0515020:11, 36:34:0515020:117, 36:34:0515020:142, 36:34:0515020:147, 36:34:0515020:148, 36:34:0515020:150, 36:34:0515020:151, 36:34:0515020:157, 36:34:0515020:163, 36:34:0515020:164, 36:34:0515020:165, 36:34:0515020:166, 36:34:0515020:167, 36:34:0515020:168, 36:34:0515020:172, 36:34:0515020:173, 36:34:0515020:174, 36:34:0515020:175, 36:34:0515020:176, 36:34:0515020:177, 36:34:0515020:178, 36:34:0515020:179, 36:34:0515020:18, 36:34:0515020:180, |

| | | |
|---|---|---|
| | | 36:34:0515020:183, 36:34:0515020:184, 36:34:0515020:23, 36:34:0515020:27, 36:34:0515020:295, 36:34:0515020:296, 36:34:0515020:298, 36:34:0515020:299, 36:34:0515020:30, 36:34:0515020:301, 36:34:0515020:302, 36:34:0515020:303, 36:34:0515020:305, 36:34:0515020:306, 36:34:0515020:307, 36:34:0515020:308, 36:34:0515020:31, 36:34:0515020:313, 36:34:0515020:314, 36:34:0515020:315, 36:34:0515020:316, 36:34:0515020:34, 36:34:0515020:35, 36:34:0515020:38, 36:34:0515020:39, 36:34:0515020:40, 36:34:0515020:42, 36:34:0515020:448, 36:34:0515020:449, 36:34:0515020:45, 36:34:0515020:451, 36:34:0515020:454, 36:34:0515020:455, 36:34:0515020:46, 36:34:0515020:460, 36:34:0515020:461, 36:34:0515020:466, 36:34:0515020:467, 36:34:0515020:469, 36:34:0515020:470, 36:34:0515020:475, 36:34:0515020:476, 36:34:0515020:477, 36:34:0515020:478, 36:34:0515020:483, 36:34:0515020:484, 36:34:0515020:485, 36:34:0515020:486, 36:34:0515020:492, 36:34:0515020:493, 36:34:0515020:498, 36:34:0515020:499, 36:34:0515020:500, 36:34:0515020:501, 36:34:0515020:506, 36:34:0515020:507, 36:34:0515020:509, 36:34:0515020:510, 36:34:0515020:511, 36:34:0515020:6, 36:34:0515020:7, 36:34:0515020:8, 36:34:0515020:9, 36:34:0515021:106, 36:34:0515021:108, 36:34:0515021:109, 36:34:0515021:110, 36:34:0515021:111, 36:34:0515021:112, 36:34:0515021:114, 36:34:0515021:13, 36:34:0515021:17, 36:34:0515021:18, 36:34:0515021:228, 36:34:0515021:229, 36:34:0515021:230, 36:34:0515021:233, 36:34:0515021:234, 36:34:0515021:238, 36:34:0515021:239, 36:34:0515021:241, 36:34:0515021:242, 36:34:0515021:244, 36:34:0515021:245, 36:34:0515021:246, 36:34:0515021:247, 36:34:0515021:25, 36:34:0515021:26, 36:34:0515021:27, 36:34:0515021:3, 36:34:0515021:30, 36:34:0515021:31, 36:34:0515021:329, 36:34:0515021:330, |

| | | |
|---|---|---|
| | | 36:34:0515021:331, 36:34:0515021:332, 36:34:0515021:336, 36:34:0515021:338, 36:34:0515021:341, 36:34:0515021:343, 36:34:0515021:344, 36:34:0515021:345, 36:34:0515021:346, 36:34:0515021:347, 36:34:0515021:349, 36:34:0515021:350, 36:34:0515021:354, 36:34:0515021:357, 36:34:0515021:358, 36:34:0515021:360, 36:34:0515021:361, 36:34:0515021:362, 36:34:0515021:363, 36:34:0515021:366, 36:34:0515021:367, 36:34:0515021:368, 36:34:0515021:369, 36:34:0515021:370, 36:34:0515021:371, 36:34:0515021:4, 36:34:0515021:6, 36:34:0515021:7, 36:34:0515022:1, 36:34:0515022:10, 36:34:0515022:13, 36:34:0515022:14, 36:34:0515022:15, 36:34:0515022:16, 36:34:0515022:18, 36:34:0515022:190, 36:34:0515022:191, 36:34:0515022:192, 36:34:0515022:193, 36:34:0515022:2, 36:34:0515022:20, 36:34:0515022:24, 36:34:0515022:268, 36:34:0515022:269, 36:34:0515022:27, 36:34:0515022:271, 36:34:0515022:272, 36:34:0515022:28, 36:34:0515022:283, 36:34:0515022:284, 36:34:0515022:285, 36:34:0515022:286, 36:34:0515022:287, 36:34:0515022:289, 36:34:0515022:290, 36:34:0515022:293, 36:34:0515022:295, 36:34:0515022:296, 36:34:0515022:297, 36:34:0515022:298, 36:34:0515022:3, 36:34:0515022:4, 36:34:0515022:5, 36:34:0515022:53, 36:34:0515022:6, 36:34:0515022:65, 36:34:0515022:66, 36:34:0515022:71, 36:34:0515022:72, 36:34:0515022:73, 36:34:0515022:74, 36:34:0515022:8, 36:34:0515022:9, 36:34:0515023:1, 36:34:0515023:14, 36:34:0515023:15, 36:34:0515023:16, 36:34:0515023:17, 36:34:0515023:18, 36:34:0515023:2, 36:34:0515023:21, 36:34:0515023:23, 36:34:0515023:26, 36:34:0515023:3, 36:34:0515023:30, 36:34:0515023:31, 36:34:0515023:35, 36:34:0515023:37, 36:34:0515023:386, 36:34:0515023:387, 36:34:0515023:388, 36:34:0515023:389, 36:34:0515023:390, 36:34:0515023:398, |

| | | |
|---|---|---|
| | | 36:34:0515023:4, 36:34:0515023:40, 36:34:0515023:401, 36:34:0515023:406, 36:34:0515023:408, 36:34:0515023:411, 36:34:0515023:412, 36:34:0515023:413, 36:34:0515023:414, 36:34:0515023:415, 36:34:0515023:42, 36:34:0515023:43, 36:34:0515023:46, 36:34:0515023:47, 36:34:0515023:48, 36:34:0515023:5, 36:34:0515023:52, 36:34:0515023:531, 36:34:0515023:537, 36:34:0515023:538, 36:34:0515023:539, 36:34:0515023:542, 36:34:0515023:55, 36:34:0515023:56, 36:34:0515023:58, 36:34:0515023:6, 36:34:0515023:62, 36:34:0515023:63, 36:34:0515023:64, 36:34:0515023:65, 36:34:0515023:67, 36:34:0515023:7, 36:34:0515023:70, 36:34:0515023:71, 36:34:0515023:72, 36:34:0515023:73, 36:34:0515023:74, 36:34:0515023:75, 36:34:0515023:76, 36:34:0515023:77, 36:34:0515023:773, 36:34:0515023:774, 36:34:0515023:779, 36:34:0515023:780, 36:34:0515023:781, 36:34:0515023:785, 36:34:0515023:792, 36:34:0515023:793, 36:34:0515023:794, 36:34:0515023:795, 36:34:0515023:796, 36:34:0515023:797, 36:34:0515023:798, 36:34:0515023:8, 36:34:0515023:801, 36:34:0515023:802, 36:34:0515023:803, 36:34:0515023:804, 36:34:0515023:805, 36:34:0515023:807, 36:34:0515023:808, 36:34:0515023:810, 36:34:0515023:811, 36:34:0515024:100, 36:34:0515024:102, 36:34:0515024:105, 36:34:0515024:109, 36:34:0515024:110, 36:34:0515024:20, 36:34:0515024:223, 36:34:0515024:224, 36:34:0515024:225, 36:34:0515024:226, 36:34:0515024:227, 36:34:0515024:228, 36:34:0515024:229, 36:34:0515024:23, 36:34:0515024:230, 36:34:0515024:232, 36:34:0515024:233, 36:34:0515024:24, 36:34:0515024:26, 36:34:0515024:28, 36:34:0515024:3, 36:34:0515024:34, 36:34:0515024:343, 36:34:0515024:35, 36:34:0515024:4, 36:34:0515024:41, 36:34:0515024:42, 36:34:0515024:46, 36:34:0515024:52, 36:34:0515024:53, 36:34:0515024:54, |

| | | |
|---|---|---|
| | | 36:34:0515024:55, 36:34:0515024:57, 36:34:0515024:59, 36:34:0515024:7, 36:34:0515024:76, 36:34:0515024:77, 36:34:0515024:79, 36:34:0515024:83, 36:34:0515024:85, 36:34:0515024:89, 36:34:0515024:90, 36:34:0515024:91, 36:34:0515024:93, 36:34:0515024:95, 36:34:0515024:96, 36:34:0515024:97, 36:34:0515024:98, 36:34:0515024:99, 36:34:0515025:11, 36:34:0515025:15, 36:34:0515025:20, 36:34:0515025:26, 36:34:0515025:29, 36:34:0515025:291, 36:34:0515025:292, 36:34:0515025:293, 36:34:0515025:34, 36:34:0515025:346, 36:34:0515025:348, 36:34:0515025:349, 36:34:0515025:350, 36:34:0515025:359, 36:34:0515025:36, 36:34:0515025:360, 36:34:0515025:362, 36:34:0515025:363, 36:34:0515025:369, 36:34:0515025:372, 36:34:0515025:376, 36:34:0515025:377, 36:34:0515025:378, 36:34:0515025:379, 36:34:0515025:38, 36:34:0515025:380, 36:34:0515025:381, 36:34:0515025:39, 36:34:0515025:40, 36:34:0515025:41, 36:34:0515025:42, 36:34:0515025:43, 36:34:0515025:45, 36:34:0515025:46, 36:34:0515025:47, 36:34:0515025:48, 36:34:0515025:492, 36:34:0515025:493, 36:34:0515025:494, 36:34:0515025:495, 36:34:0515025:497, 36:34:0515025:500, 36:34:0515025:503, 36:34:0515025:504, 36:34:0515025:505, 36:34:0515025:506, 36:34:0515025:508, 36:34:0515025:51, 36:34:0515025:53, 36:34:0515025:660, 36:34:0515025:661, 36:34:0515025:663, 36:34:0515025:664, 36:34:0515025:668, 36:34:0515025:671, 36:34:0515025:672, 36:34:0515025:676, 36:34:0515025:678, 36:34:0515025:683, 36:34:0515025:685, 36:34:0515025:686, 36:34:0515025:687, 36:34:0515025:689, 36:34:0515025:692, 36:34:0515025:693, 36:34:0515025:696, 36:34:0515025:697, 36:34:0515025:702, 36:34:0515025:703, 36:34:0515025:704, 36:34:0515025:705, 36:34:0515025:706, 36:34:0515025:709, 36:34:0515025:711, 36:34:0515025:712, 36:34:0515025:713, |

| | | |
|---|---|---|
| | | 36:34:0515025:714, 36:34:0515025:715, 36:34:0515025:716, 36:34:0515025:719, 36:34:0515025:720, 36:34:0515025:721, 36:34:0515025:722, 36:34:0515025:723, 36:34:0515025:724, 36:34:0515025:726, 36:34:0515025:727, 36:34:0515025:733, 36:34:0515025:734, 36:34:0515025:738, 36:34:0515025:739, 36:34:0515025:740, 36:34:0515025:9, 36:34:0515026:1, 36:34:0515026:13, 36:34:0515026:130, 36:34:0515026:142, 36:34:0515026:143, 36:34:0515026:147, 36:34:0515026:148, 36:34:0515026:151, 36:34:0515026:152, 36:34:0515026:154, 36:34:0515026:16, 36:34:0515026:17, 36:34:0515026:2, 36:34:0515026:20, 36:34:0515026:25, 36:34:0515026:26, 36:34:0515026:269, 36:34:0515026:270, 36:34:0515026:271, 36:34:0515026:272, 36:34:0515026:273, 36:34:0515026:274, 36:34:0515026:278, 36:34:0515026:280, 36:34:0515026:281, 36:34:0515026:284, 36:34:0515026:287, 36:34:0515026:288, 36:34:0515026:29, 36:34:0515026:296, 36:34:0515026:298, 36:34:0515026:299, 36:34:0515026:30, 36:34:0515026:300, 36:34:0515026:31, 36:34:0515026:385, 36:34:0515026:387, 36:34:0515026:388, 36:34:0515026:392, 36:34:0515026:393, 36:34:0515026:395, 36:34:0515026:397, 36:34:0515026:398, 36:34:0515026:400, 36:34:0515026:401, 36:34:0515026:411, 36:34:0515026:412, 36:34:0515026:413, 36:34:0515026:414, 36:34:0515026:415, 36:34:0515026:419, 36:34:0515026:420, 36:34:0515026:421, 36:34:0515026:422, 36:34:0515026:423, 36:34:0515026:424, 36:34:0515026:425, 36:34:0515026:426, 36:34:0515026:427, 36:34:0515026:438, 36:34:0515026:9, 36:34:0515027:1, 36:34:0515027:10, 36:34:0515027:15, 36:34:0515027:2, 36:34:0515027:201, 36:34:0515027:202, 36:34:0515027:203, 36:34:0515027:204, 36:34:0515027:207, 36:34:0515027:210, 36:34:0515027:211, 36:34:0515027:215, 36:34:0515027:216, 36:34:0515027:217, 36:34:0515027:218, 36:34:0515027:22, |

| | | |
|---|---|---|
| | | 36:34:0515027:24, 36:34:0515027:255, 36:34:0515027:256, 36:34:0515027:268, 36:34:0515027:269, 36:34:0515027:270, 36:34:0515027:278, 36:34:0515027:284, 36:34:0515027:286, 36:34:0515027:288, 36:34:0515027:39, 36:34:0515027:4, 36:34:0515027:40, 36:34:0515027:402, 36:34:0515027:404, 36:34:0515027:405, 36:34:0515027:406, 36:34:0515027:407, 36:34:0515027:408, 36:34:0515027:409, 36:34:0515027:41, 36:34:0515027:410, 36:34:0515027:411, 36:34:0515027:412, 36:34:0515027:413, 36:34:0515027:414, 36:34:0515027:415, 36:34:0515027:417, 36:34:0515027:418, 36:34:0515027:419, 36:34:0515027:420, 36:34:0515027:421, 36:34:0515027:44, 36:34:0515027:52, 36:34:0515027:54, 36:34:0515027:55, 36:34:0515027:57, 36:34:0515027:605, 36:34:0515027:606, 36:34:0515027:608, 36:34:0515027:609, 36:34:0515027:610, 36:34:0515027:611, 36:34:0515027:612, 36:34:0515027:613, 36:34:0515027:614, 36:34:0515027:615, 36:34:0515027:618, 36:34:0515027:619, 36:34:0515027:623, 36:34:0515027:624, 36:34:0515027:627, 36:34:0515027:630, 36:34:0515027:631, 36:34:0515027:632, 36:34:0515027:633, 36:34:0515027:635, 36:34:0515027:636, 36:34:0515027:640, 36:34:0515027:646, 36:34:0515027:647, 36:34:0515027:651, 36:34:0515027:652, 36:34:0515027:657, 36:34:0515027:658, 36:34:0515027:660, 36:34:0515027:661, 36:34:0515027:662, 36:34:0515027:664, 36:34:0515027:665, 36:34:0515027:666, 36:34:0515027:667, 36:34:0515027:669, 36:34:0515027:671, 36:34:0515027:672, 36:34:0515027:683, 36:34:0515027:684, 36:34:0515027:685, 36:34:0515027:686, 36:34:0515027:687, 36:34:0515027:688, 36:34:0515027:689, 36:34:0515027:693, 36:34:0515027:695, 36:34:0515027:696, 36:34:0515027:697, 36:34:0515027:699, 36:34:0515027:7, 36:34:0515027:700, 36:34:0515027:701, 36:34:0515027:702, 36:34:0515027:703, 36:34:0515027:704, 36:34:0515027:705, |

| | | |
|---|---|---|
| | | 36:34:0515027:706, 36:34:0515027:713, 36:34:0515027:714, 36:34:0515027:715, 36:34:0515027:717, 36:34:0515027:719, 36:34:0515027:720, 36:34:0515027:723, 36:34:0515027:724, 36:34:0515027:726, 36:34:0515027:729, 36:34:0515027:730, 36:34:0515027:742, 36:34:0515027:743, 36:34:0515027:744, 36:34:0515027:746, 36:34:0515027:749, 36:34:0515027:750, 36:34:0515027:751, 36:34:0515027:752, 36:34:0515027:753, 36:34:0515027:754, 36:34:0515027:757, 36:34:0515027:758, 36:34:0515027:762, 36:34:0515027:763, 36:34:0515027:764, 36:34:0515027:768, 36:34:0515027:769, 36:34:0515027:775, 36:34:0515027:776, 36:34:0515027:777, 36:34:0515027:778, 36:34:0515027:783, 36:34:0515027:784, 36:34:0515027:8, 36:34:0515027:9, 36:34:0515028:1, 36:34:0515028:10, 36:34:0515028:100, 36:34:0515028:106, 36:34:0515028:108, 36:34:0515028:11, 36:34:0515028:12, 36:34:0515028:139, 36:34:0515028:140, 36:34:0515028:145, 36:34:0515028:15, 36:34:0515028:155, 36:34:0515028:158, 36:34:0515028:159, 36:34:0515028:160, 36:34:0515028:161, 36:34:0515028:162, 36:34:0515028:163, 36:34:0515028:20, 36:34:0515028:23, 36:34:0515028:24, 36:34:0515028:25, 36:34:0515028:276, 36:34:0515028:277, 36:34:0515028:282, 36:34:0515028:283, 36:34:0515028:286, 36:34:0515028:287, 36:34:0515028:288, 36:34:0515028:29, 36:34:0515028:3, 36:34:0515028:31, 36:34:0515028:34, 36:34:0515028:38, 36:34:0515028:39, 36:34:0515028:4, 36:34:0515028:40, 36:34:0515028:400, 36:34:0515028:402, 36:34:0515028:404, 36:34:0515028:407, 36:34:0515028:408, 36:34:0515028:41, 36:34:0515028:421, 36:34:0515028:423, 36:34:0515028:426, 36:34:0515028:428, 36:34:0515028:429, 36:34:0515028:430, 36:34:0515028:431, 36:34:0515028:432, 36:34:0515028:434, 36:34:0515028:435, 36:34:0515028:436, 36:34:0515028:437, 36:34:0515028:438, 36:34:0515028:44, |

| | | |
|---|---|---|
| | | 36:34:0515028:440, 36:34:0515028:441, 36:34:0515028:442, 36:34:0515028:444, 36:34:0515028:445, 36:34:0515028:446, 36:34:0515028:450, 36:34:0515028:451, 36:34:0515028:452, 36:34:0515028:49, 36:34:0515028:50, 36:34:0515028:51, 36:34:0515028:57, 36:34:0515028:60, 36:34:0515028:96, 36:34:0515028:97, 36:34:0515028:99, 36:34:0523006:131, 36:34:0548001:19, 36:34:0548001:333, 36:34:0548001:348, 36:34:0548001:355, 36:34:0548001:748, 36:34:0548001:752.<br>Ориентировочная площадь территории, в отношении которой предлагается разработка проекта межевания территории, – 488,98 га |
| 8 | Цель разработки документации по планировке территории | 1. Определение местоположения границ образуемых и изменяемых земельных участков.<br>2. Установление, изменение, отмена красных линий для застроенных территорий, в границах которых не планируется размещение новых объектов капитального строительства, а также установление, изменение, отмена красных линий в связи с образованием и (или) изменением земельного участка, расположенного в границах территории, применительно к которой не предусматривается осуществление комплексного развития территории, при условии, что такие установление, изменение, отмена влекут за собой исключительно изменение границ территории общего пользования |
| 9 | Сроки разработки документации по планировке территории | 12 месяцев со дня опубликования решения о подготовке документации по планировке территории |
| 10 | Требования к текстовой и графической частям документации по планировке территории | 1. Текстовые материалы предоставляются:<br>- на электронном носителе в формате, совместимом с Microsoft Office Word версии 2003 или выше, а также в формате XML;<br>- на бумажном носителе в брошюрованном виде на листах формата А4.<br>2. В текстовых материалах основной (утверждаемой) части проекта межевания территории в правом верхнем углу титульного листа проставляется гриф:<br>«УТВЕРЖДЕН<br>постановлением администрации<br>городского округа город Воронеж |

| | | |
|---|---|---|
| | | от_____№_____».<br>3. Графические материалы предоставляются в следующих форматах:<br>- в формате векторных данных (DWG, SHP) в системе координат МСК-36;<br>- в растровом формате − JPG не менее 300 dpi.<br>4. Электронная версия текстовых и графических материалов должна полностью соответствовать бумажному носителю и предоставляться на USB-FLASH-накопителе.<br>5. Для ведения ГИС ВО «ОГД ВО» предоставляется векторная модель в одном из форматов: XML, GVL, MID/MIF, TAB, SHP, IDF, QGS, SXF, вместе с файлами описания RSC в системе координат, используемой для ведения Единого государственного реестра недвижимости на территории городского округа город Воронеж.<br>6. Проект межевания территории после его утверждения предоставляется дополнительно в электронном виде в формате XML с обозначением границ существующих, изменяемых и (или) образуемых земельных участков, а также границ территории в системе координат, используемой для ведения Единого государственного реестра недвижимости на территории городского округа город Воронеж |
| 11 | Порядок передачи документации по планировке территории | Документация по планировке территории предоставляется в полном объеме на бумажном носителе (2 экземпляра) и на USB-FLASH-накопителе (1 экземпляр) или в форме электронного документа, подписанного электронной цифровой подписью, на USB-FLASH-накопителе (2 экземпляра) |

Руководитель управления
главного архитектора
Г.Ю. Чурсанов

Приложение № 1
к постановлению администрации
городского округа город Воронеж
от 13.02.2026 № 183

# Схема границ территории жилого массива Задонье в городском округе город Воронеж

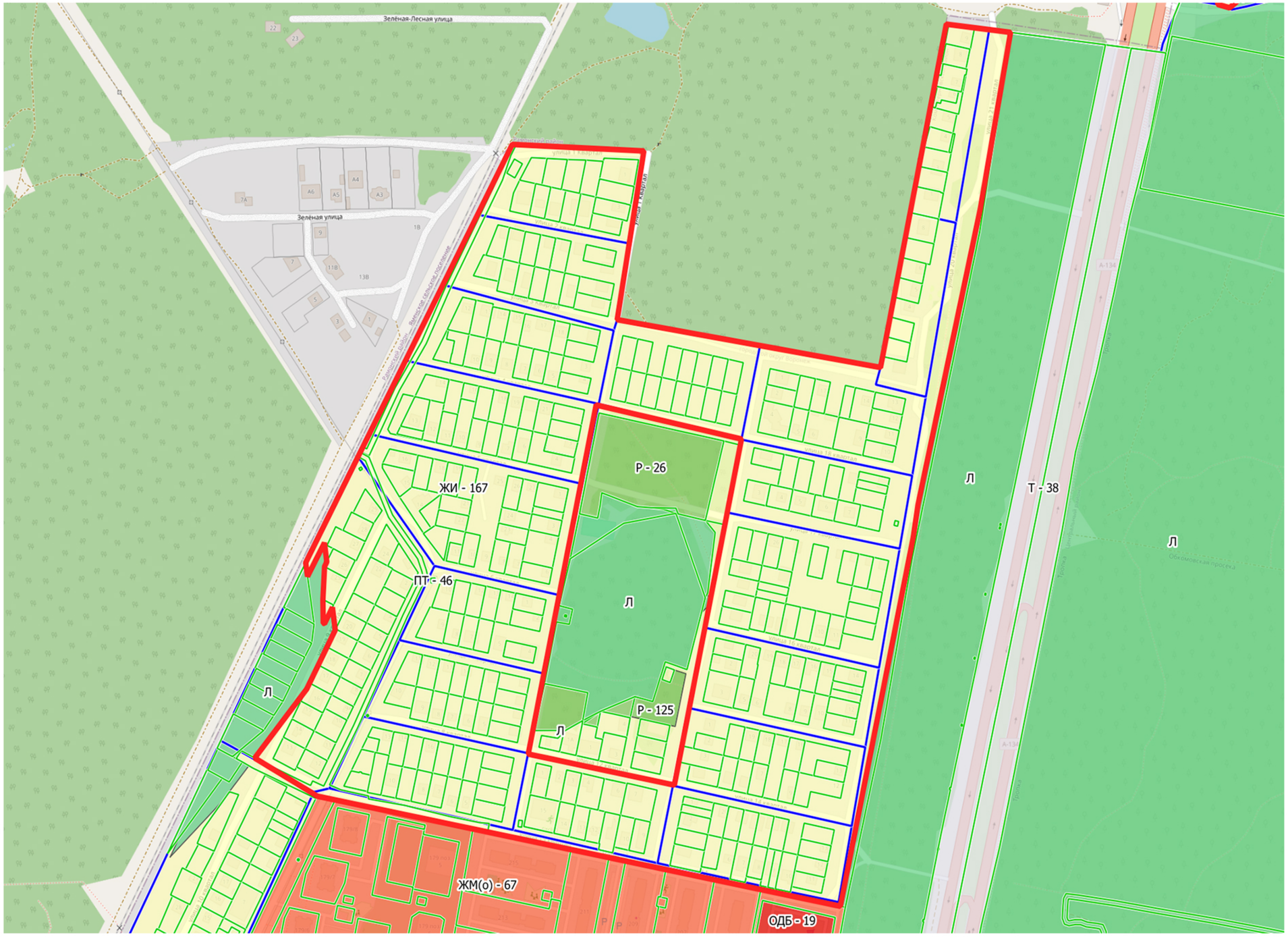


Условные обозначения:

- граница планируемой территории

Руководитель управления
главного архитектора

Г.Ю. Чурсанов

Приложение № 2
к постановлению администрации
городского округа город Воронеж
от 13.02.2026 № 183

# Схема границ территории территориальной зоны ЖИ - 27 (хутор Ветряк) в городском округе город Воронеж

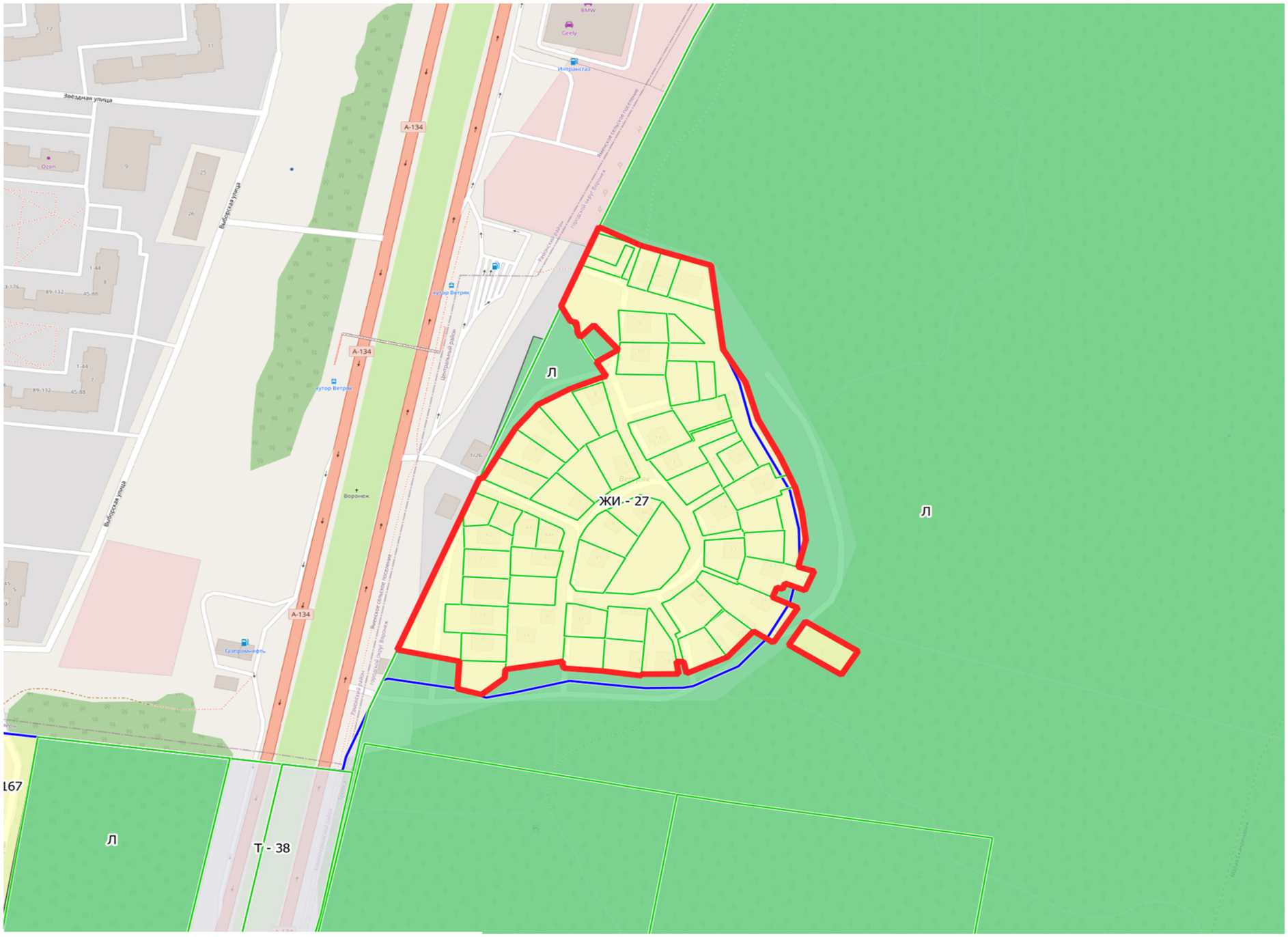


Условные обозначения:

- граница планируемой территории

Руководитель управления
главного архитектора

Г.Ю. Чурсанов

Приложение № 3
к постановлению администрации
городского округа город Воронеж
от 13.02.2026 № 183

# Схема границ территории, ограниченной ул. Генерала Ефремова, ул. Академика Королева, ул. Архитектора Быховского в городском округе город Воронеж

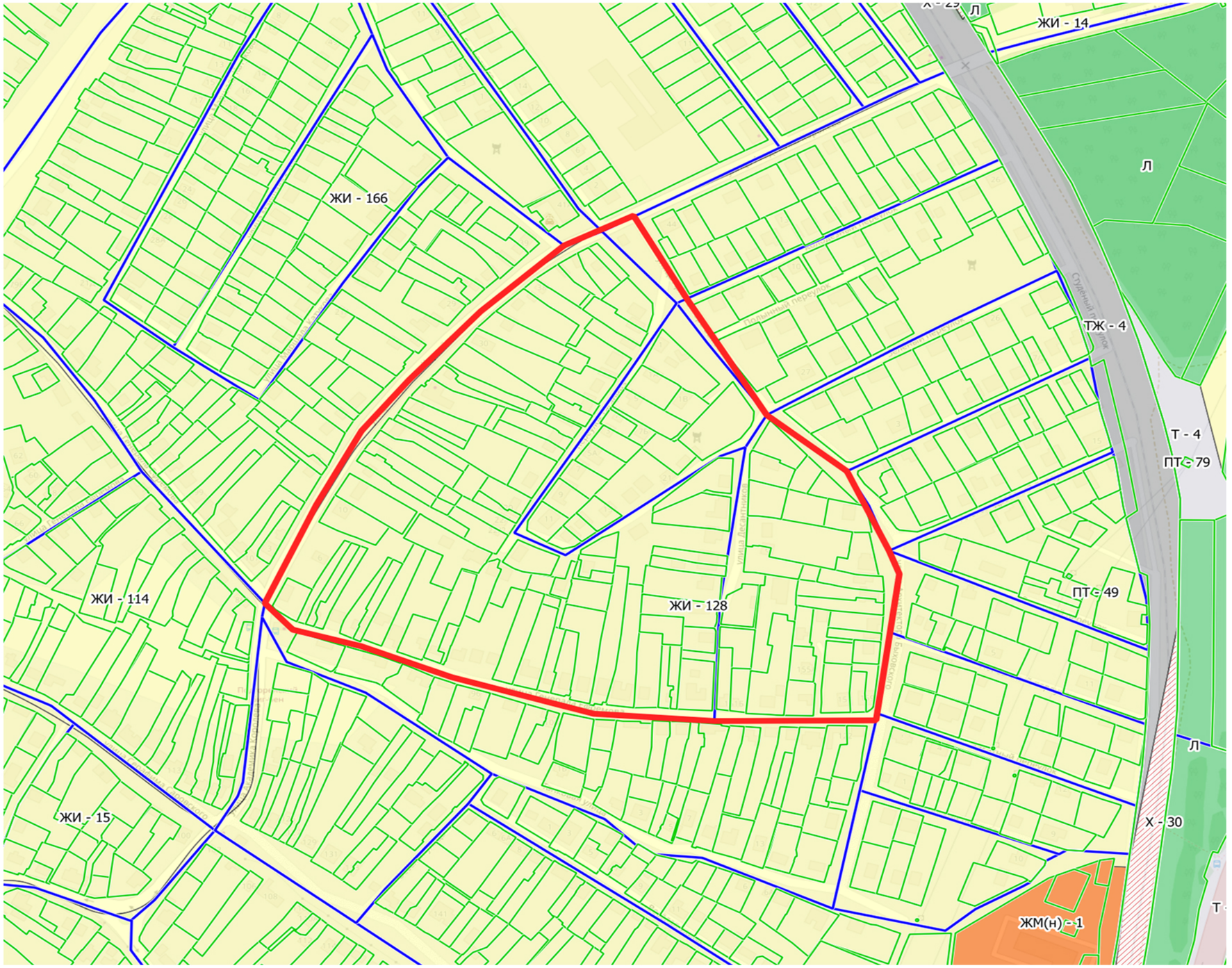


Условные обозначения:

- граница планируемой территории

Руководитель управления
главного архитектора

Г.Ю. Чурсанов

Приложение № 4
к постановлению администрации
городского округа город Воронеж
от 13.02.2026 № 183

# Схема границ территории, расположенной по ул. Островная в городском округе город Воронеж

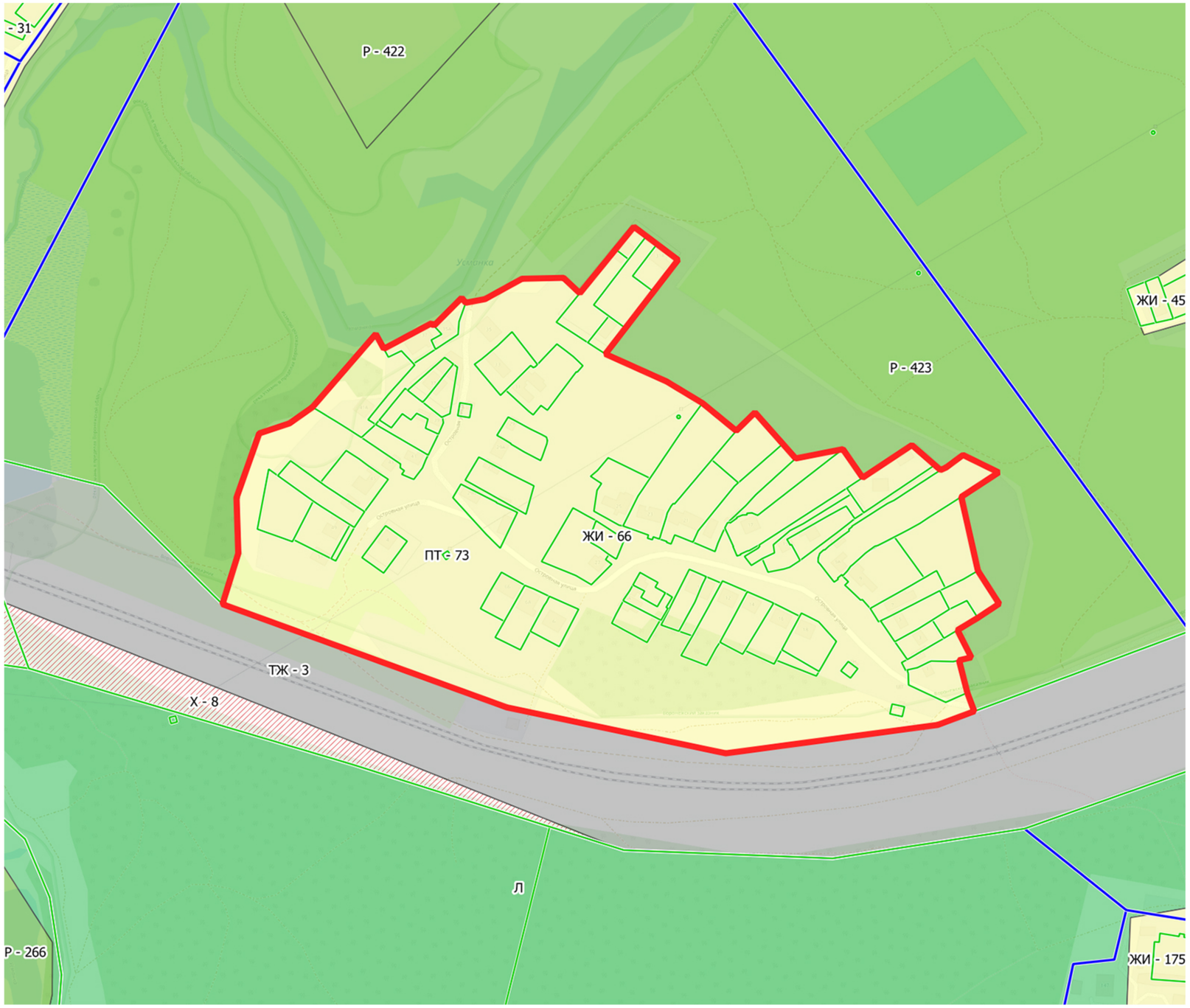


Условные обозначения:

- граница планируемой территории

Руководитель управления
главного архитектора

Г.Ю. Чурсанов

Приложение № 5
к постановлению администрации
городского округа город Воронеж
от 13.02.2026 № 183

# Схема границ территории территориальной зоны ЖИ - 78 (территория вдоль ж/д путей, набережной Максима Горького) в городском округе город Воронеж

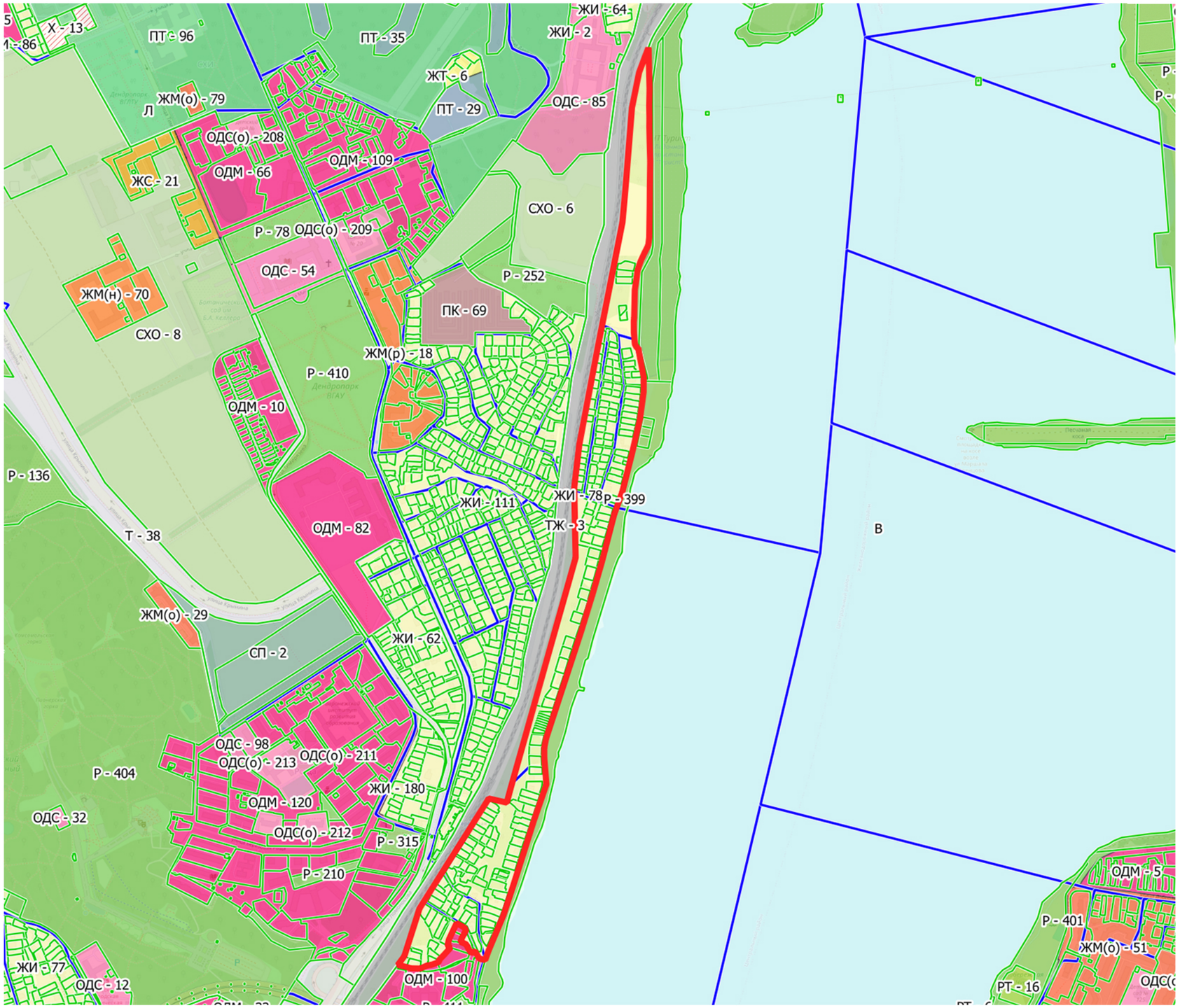


Условные обозначения:

- граница планируемой территории

Руководитель управления
главного архитектора

Г.Ю. Чурсанов

Приложение № 6
к постановлению администрации
городского округа город Воронеж
от 13.02.2026 № 183

# Схема границ территории, ограниченной ул. Грамши, ул. Степана Солодовникова, ул. Ульяновская, ул. Чапаева, пер. Возрождения, ул. Лейтенанта Дзотова в городском округе город Воронеж

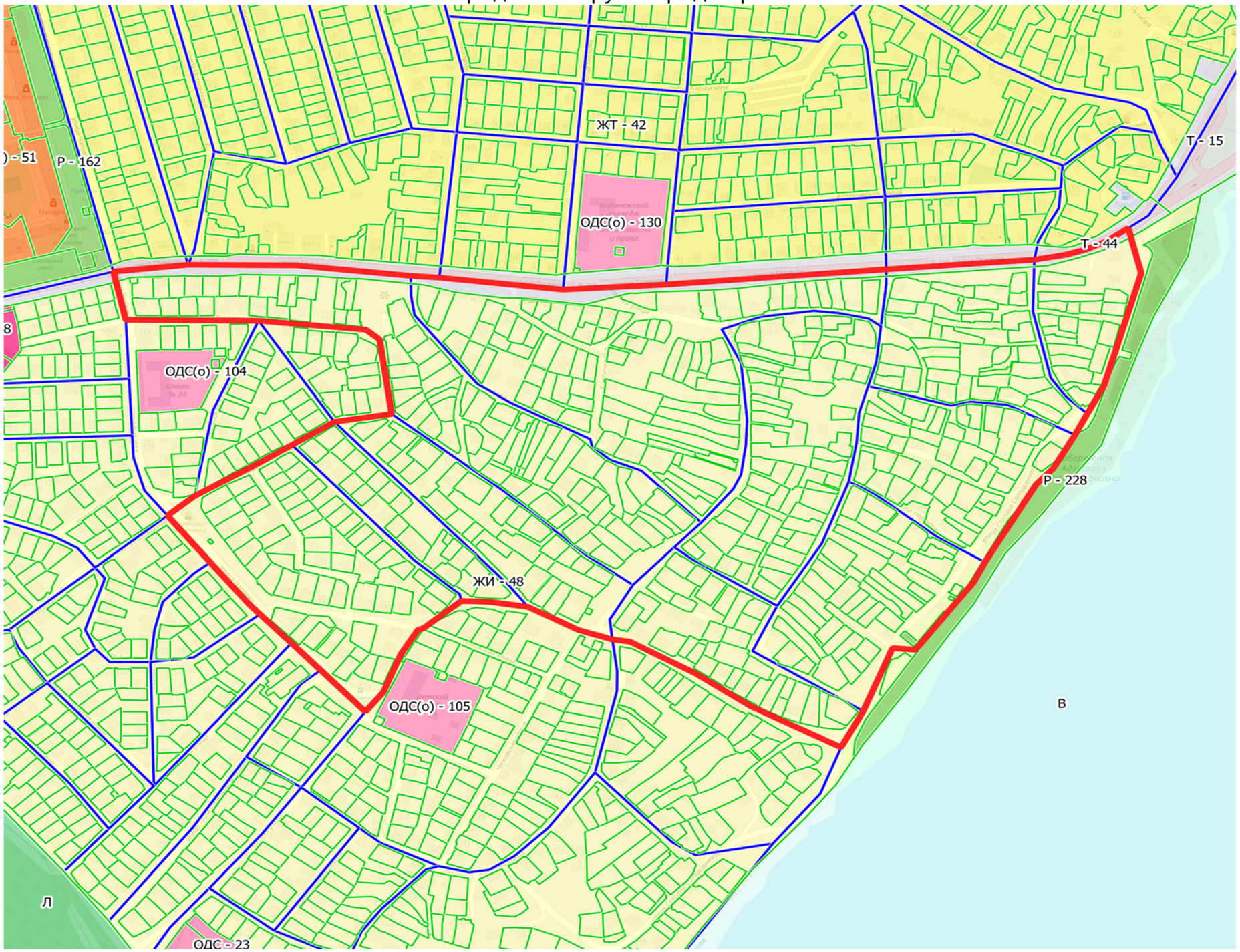


Условные обозначения:

- граница планируемой территории

Руководитель управления
главного архитектора

Г.Ю. Чурсанов

Приложение № 7
к постановлению администрации
городского округа город Воронеж
от 13.02.2026 № 183

# Схема границ территории, ограниченной ул. Циолковского, пер. Отличников, ул. Красный Октябрь, ул. Ильюшина в городском округе город Воронеж

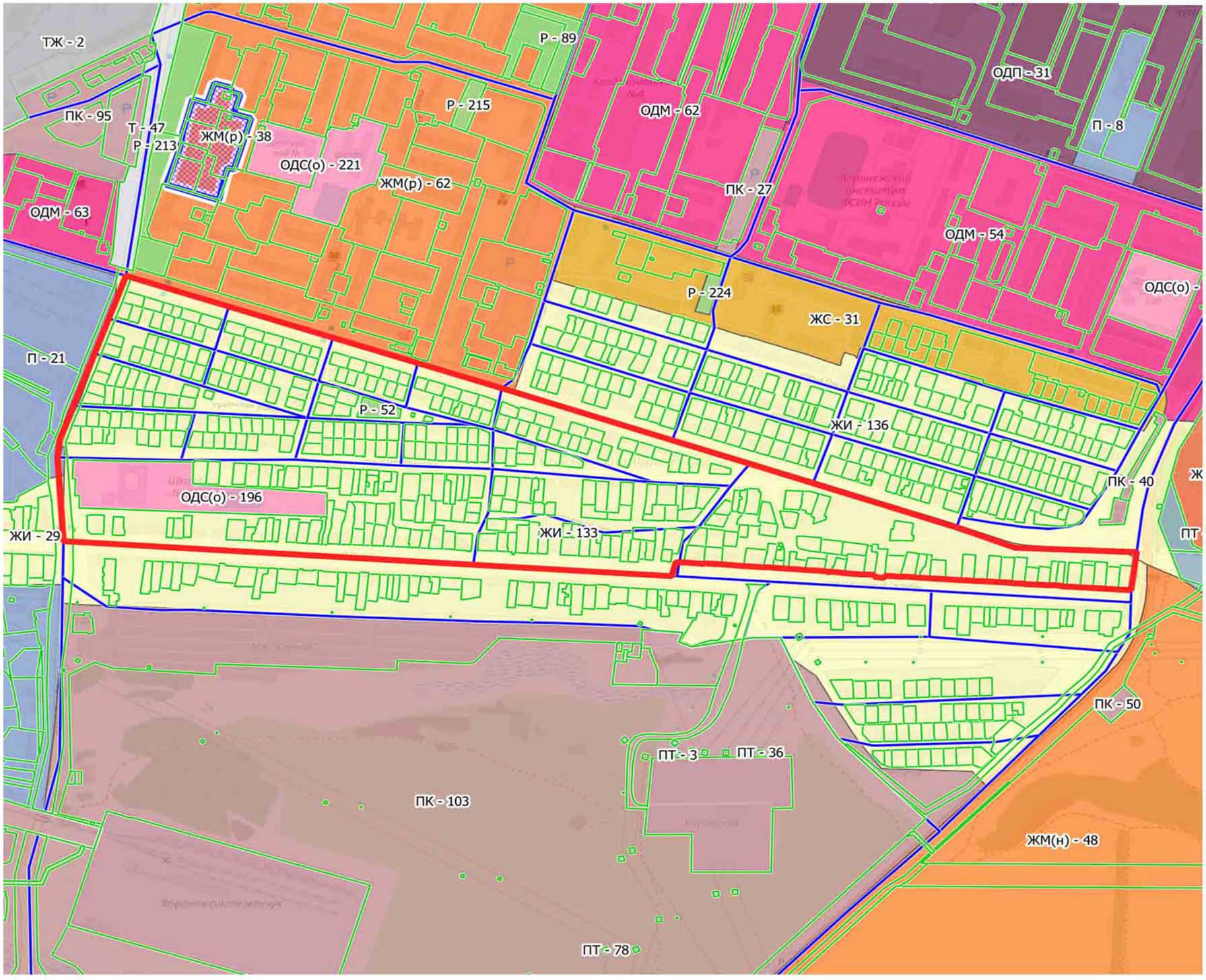


Условные обозначения:

- граница планируемой территории

Руководитель управления
главного архитектора

Г.Ю. Чурсанов

Приложение № 8
к постановлению администрации
городского округа город Воронеж
от 13.02.2026 № 183

# Схема границ территории территориальной зоны ЖТ - 43
# (территория, расположенная вдоль ж/д путей, набережной Массалитинова)
# в городском округе город Воронеж

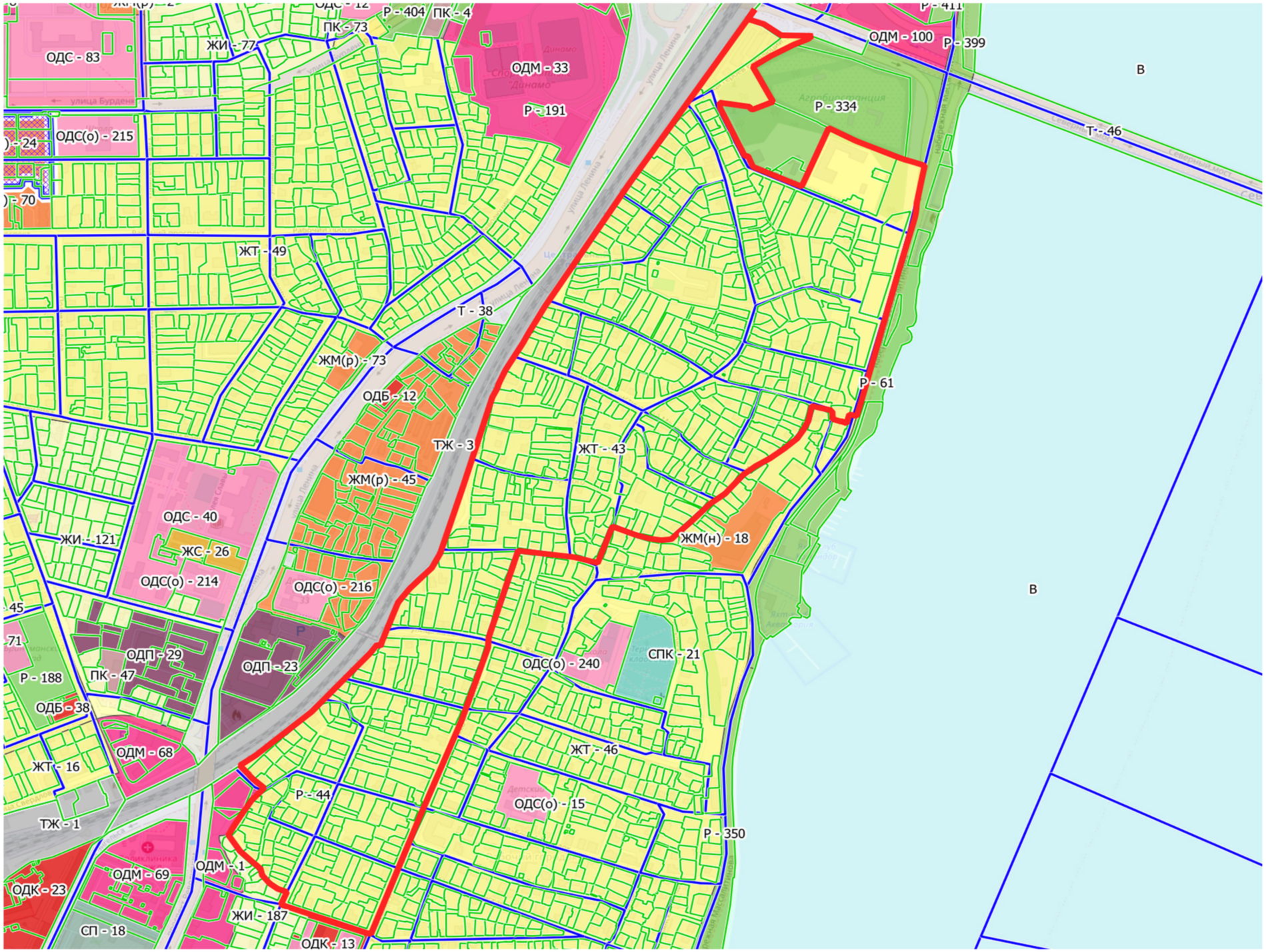


Условные обозначения:

- граница планируемой территории

Руководитель управления
главного архитектора

Г.Ю. Чурсанов

Приложение № 9
к постановлению администрации
городского округа город Воронеж
от 13.02.2026 № 183

# Схема границ территории, ограниченной ул. Сакко и Ванцетти, ул. Кавалерийская, ул. Обороны революции, наб. Массалитинова, ул. Каляева, ул. Достоевского в городском округе город Воронеж

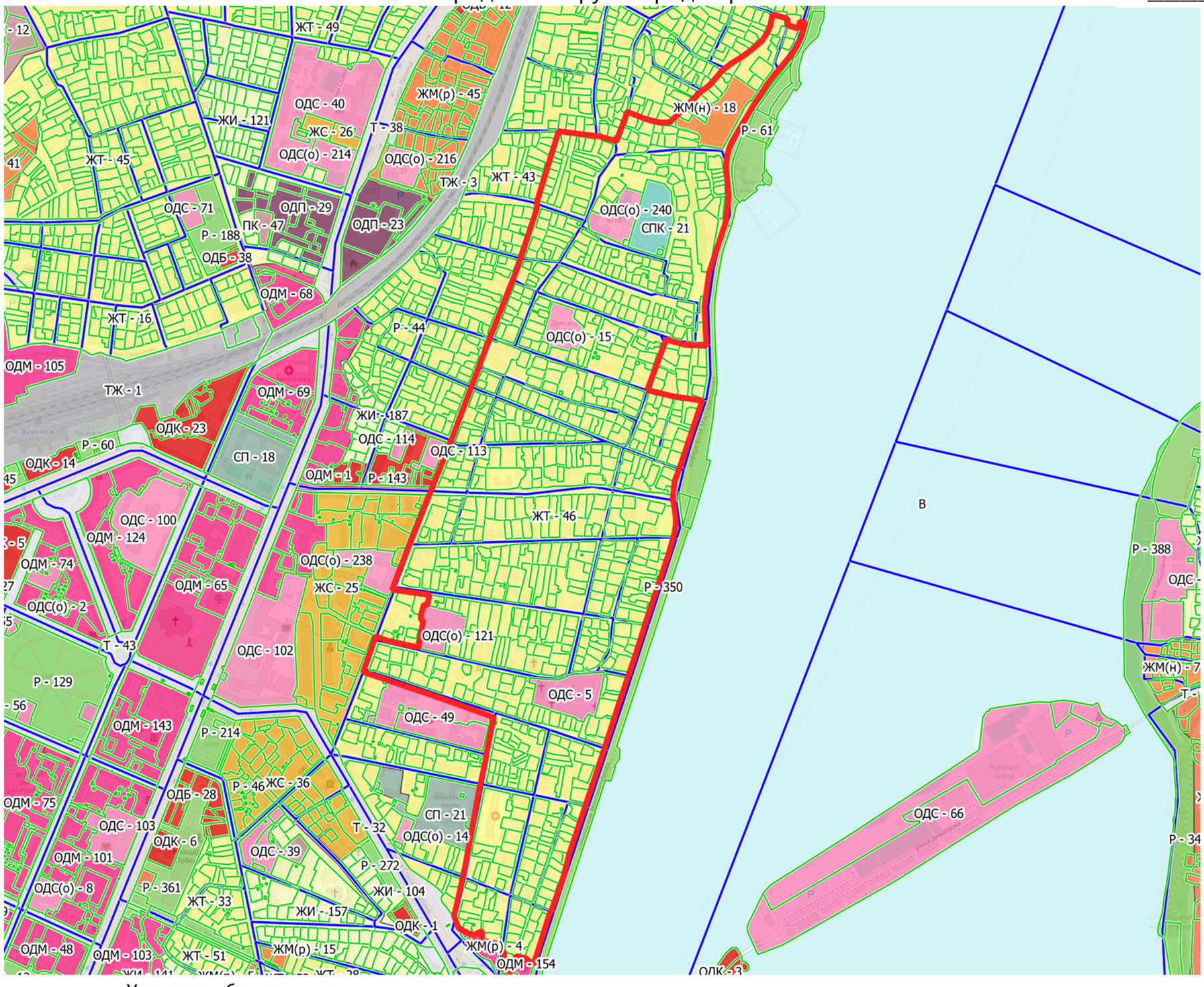


Условные обозначения:

- граница планируемой территории

Руководитель управления
главного архитектора

Г.Ю. Чурсанов

Приложение № 10
к постановлению администрации
городского округа город Воронеж
от 13.02.2026 № 183

# Схема границ территории микрорайона Первое Мая в городском округе город Воронеж

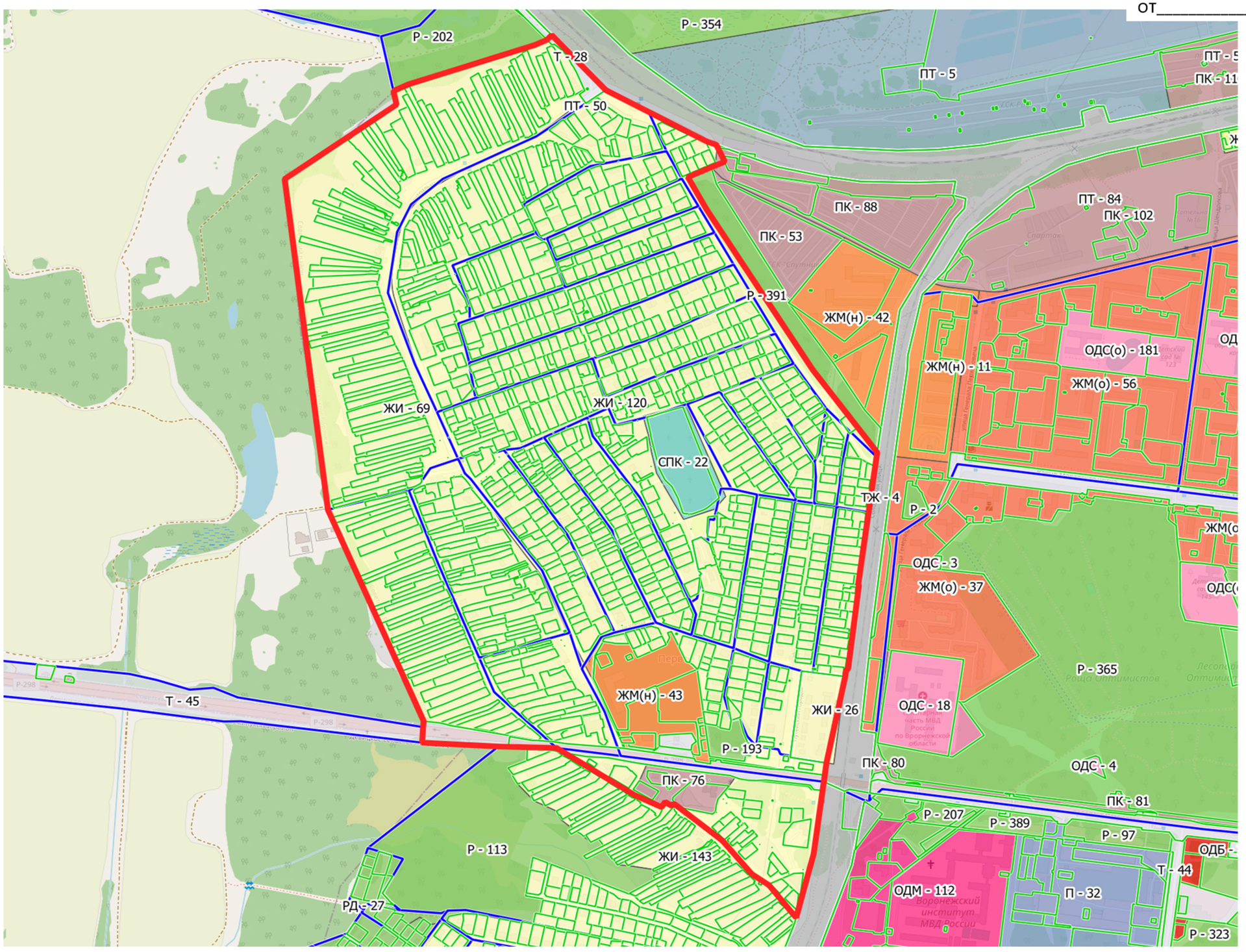


Условные обозначения:

- граница планируемой территории

Руководитель управления
главного архитектора

Г.Ю. Чурсанов

Приложение № 11
к постановлению администрации
городского округа город Воронеж
от 13.02.2026 № 183

# Схема границ территории, ограниченной ул. Марьинская, Новоусманским лесничеством в городском округе город Воронеж

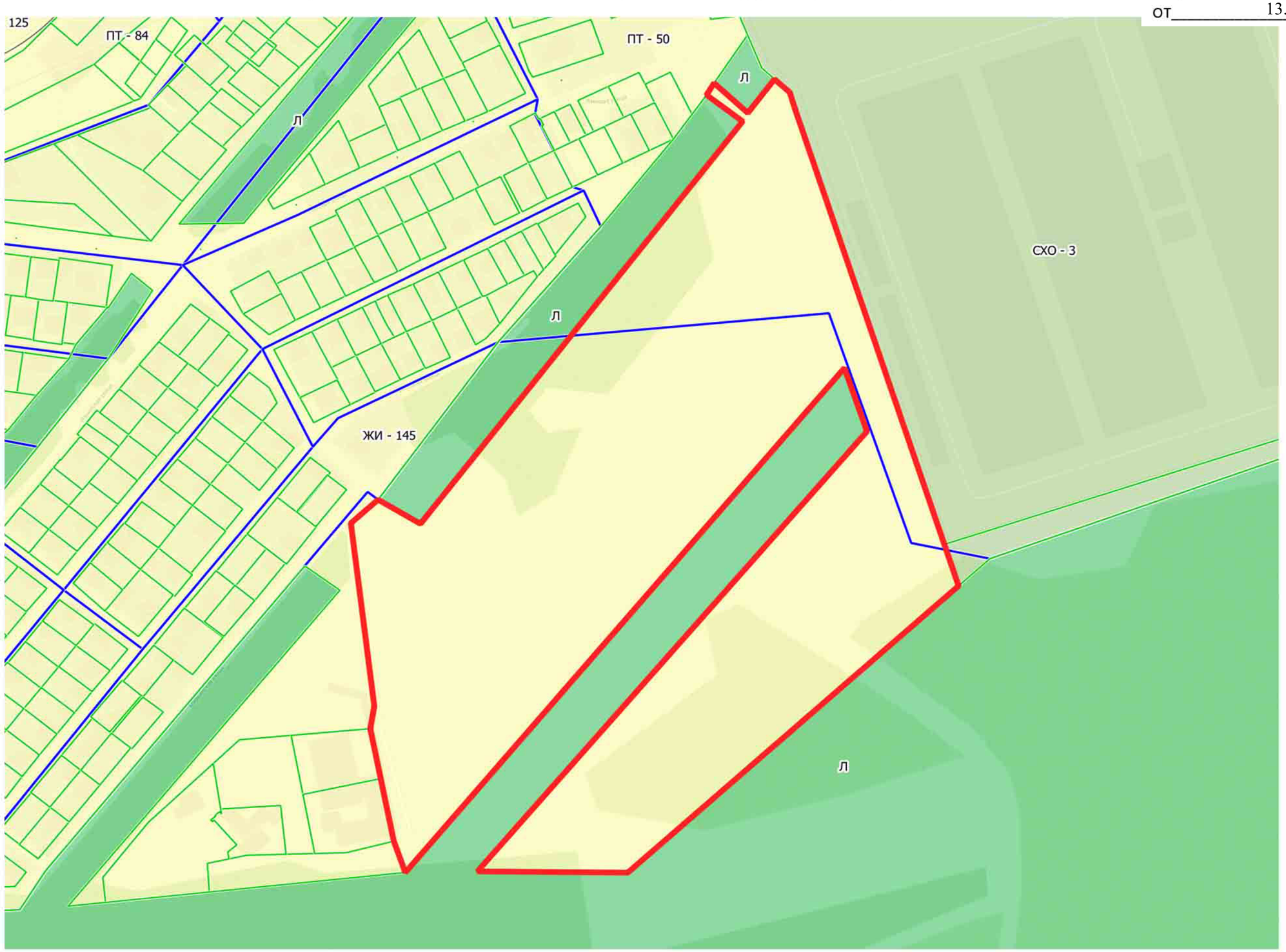


Условные обозначения:

- граница планируемой территории

Руководитель управления
главного архитектора

Г.Ю. Чурсанов

Приложение № 12
к постановлению администрации
городского округа город Воронеж
от 13.02.2026 № 183

# Схема границ территории территориальной зоны ЖТ - 124 (территория, расположенная вдоль ул. Мазлумова) в городском округе город Воронеж

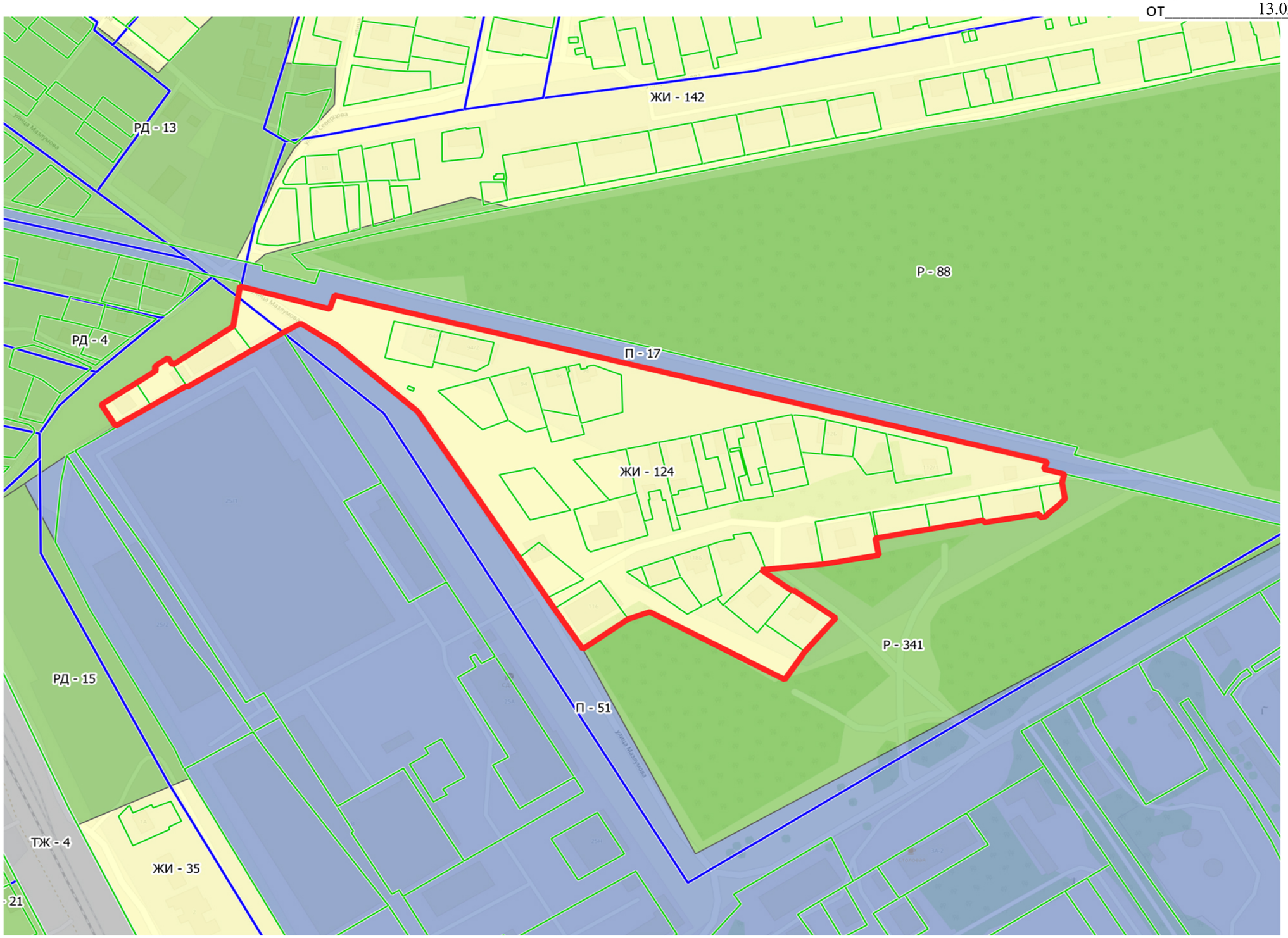


Условные обозначения:

- граница планируемой территории

Руководитель управления
главного архитектора

Г.Ю. Чурсанов

Приложение № 13
к постановлению администрации
городского округа город Воронеж
от 13.02.2026 № 183

# Схема границ территории, ограниченной ул. Владимира Невского, пр-ктом Московский, б-ром Победы, ул. 60 Армии в городском округе город Воронеж

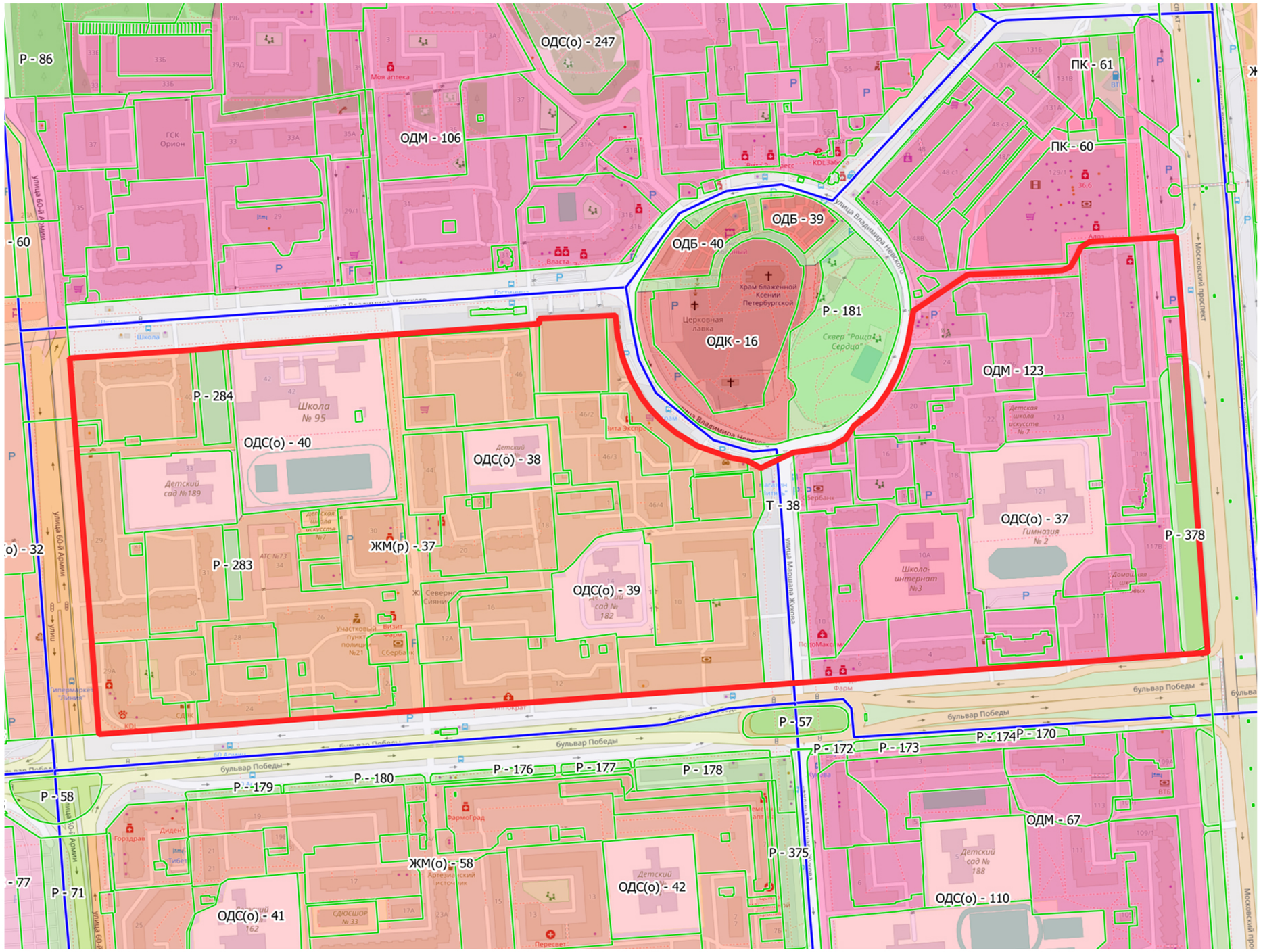


Условные обозначения:

- граница планируемой территории

Руководитель управления
главного архитектора

Г.Ю. Чурсанов

Приложение № 14
к постановлению администрации
городского округа город Воронеж
от 13.02.2026 № 183

# Схема границ территории, ограниченной Семилукским лесничеством, пр-ктом Московский, ул. Владимира Невского, ул. Мордасовой в городском округе город Воронеж

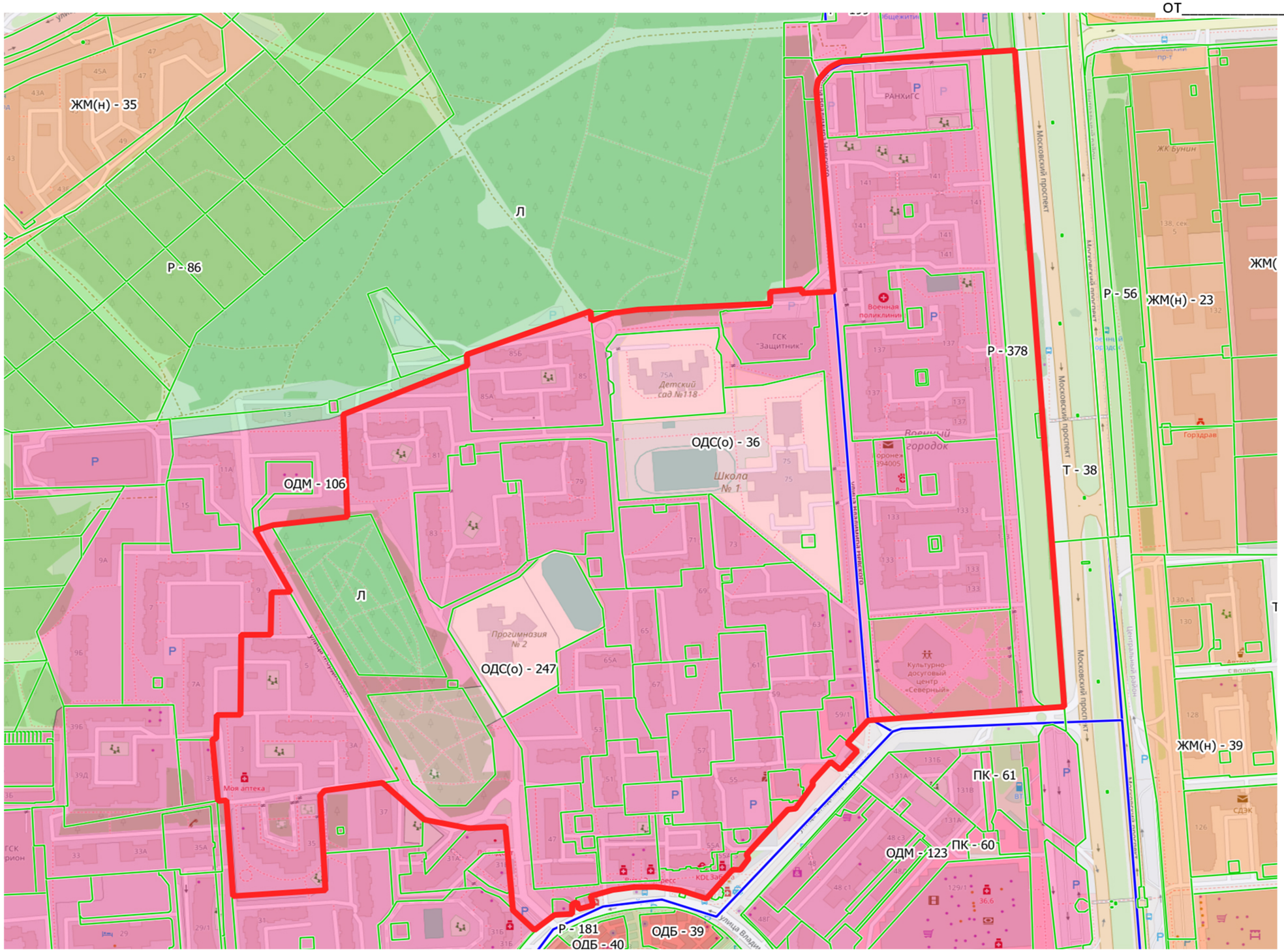


Условные обозначения:

- граница планируемой территории

Руководитель управления
главного архитектора

Г.Ю. Чурсанов

Приложение № 15
к постановлению администрации
городского округа город Воронеж
от 13.02.2026 № 183

# Схема границ территории, ограниченной ул. Донбасская, ул. Кропоткина, пер. Мало-Московский, ул. Пограничная, ул. 40 лет Октября в городском округе город Воронеж

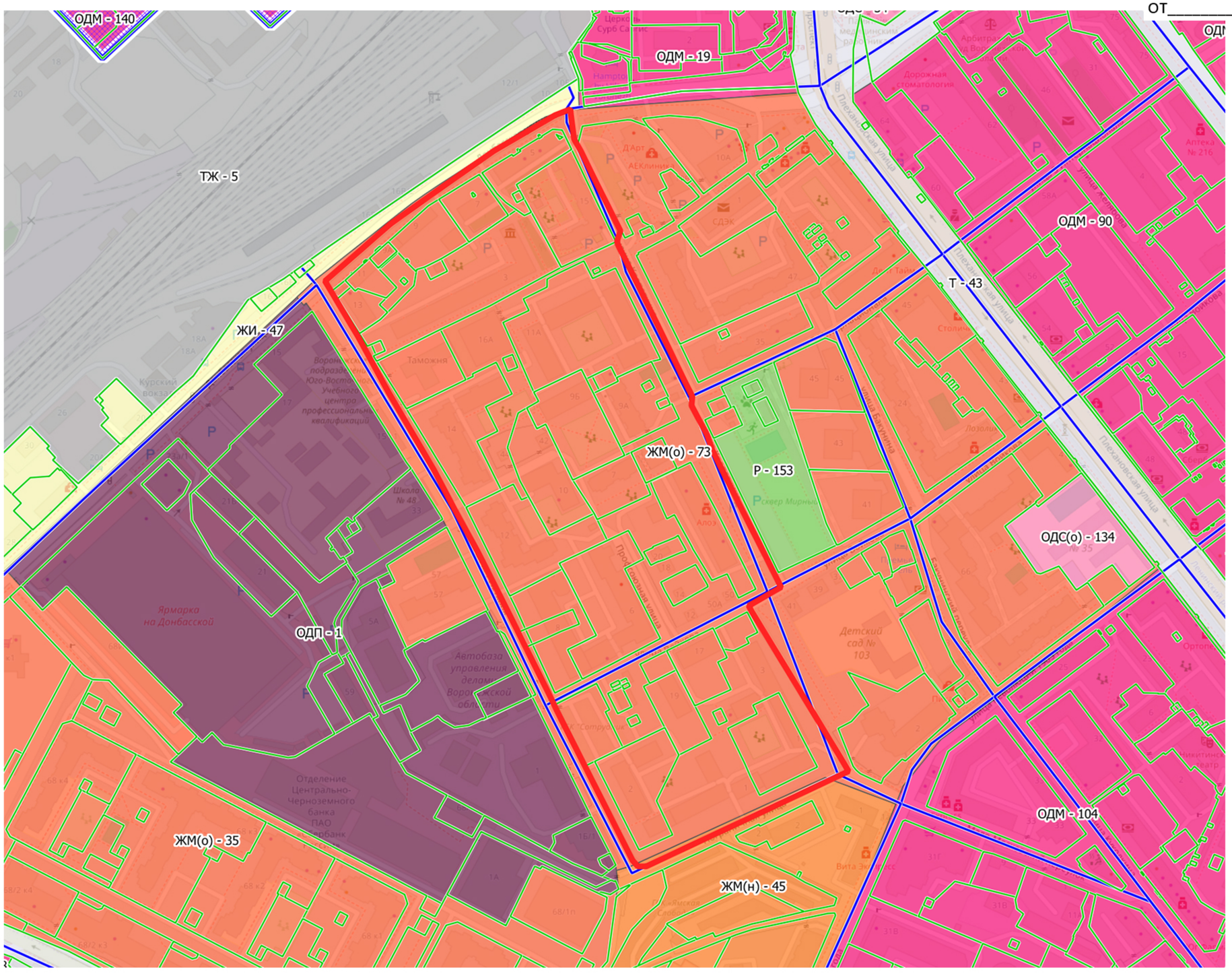


Условные обозначения:

- граница планируемой территории

Руководитель управления
главного архитектора

Г.Ю. Чурсанов

Приложение № 16
к постановлению администрации
городского округа город Воронеж
от 13.02.2026 № 183

# Схема границ территории, ограниченной ул. Донбасская, ул. Плехановская, ул. Кольцовская, ул. Куколкина, пер. Бакунинский, ул. Бакунина, ул. 3 Интернационала, ул. Кропоткина в городском округе город Воронеж

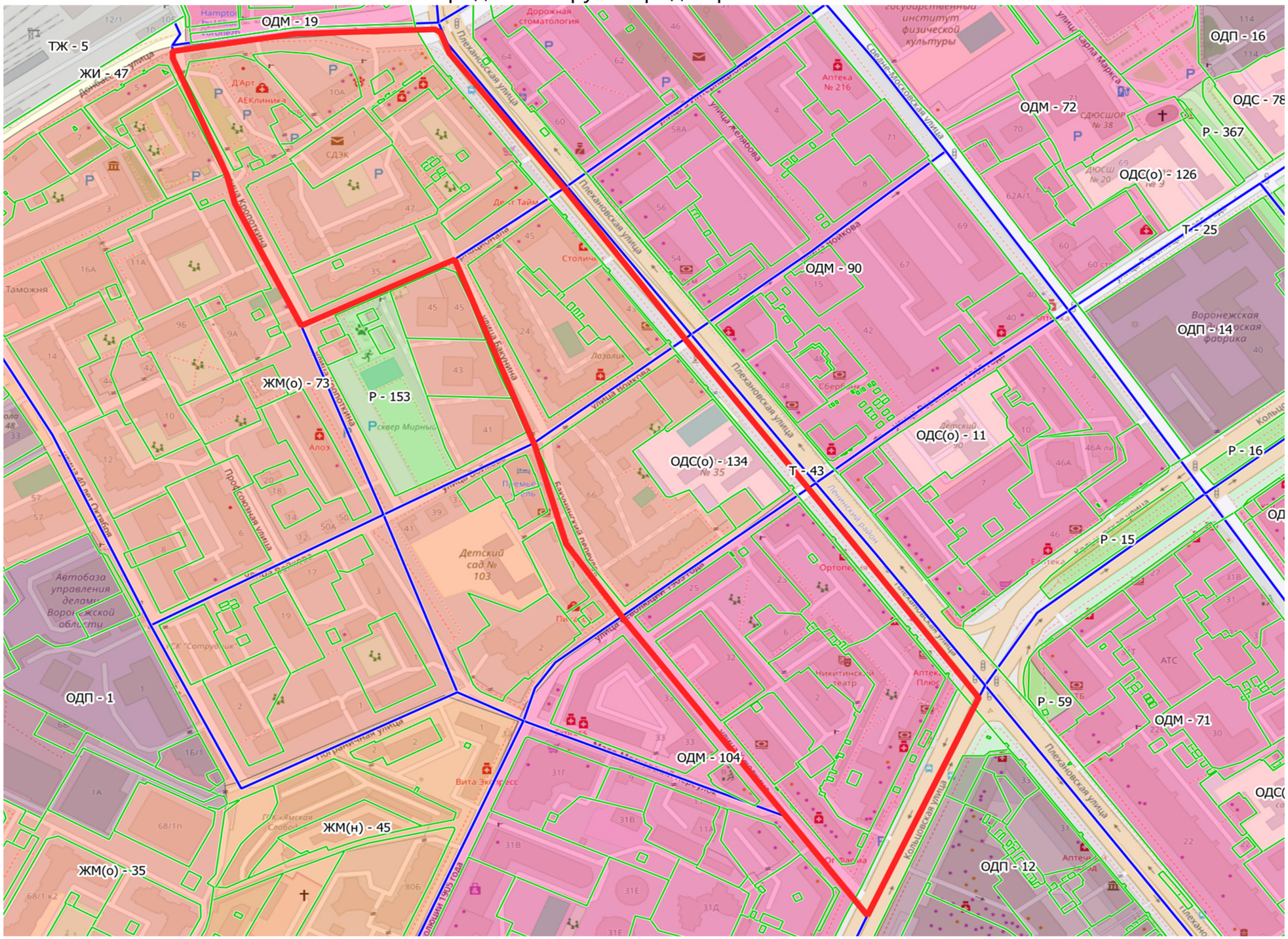


Условные обозначения:

- граница планируемой территории

Руководитель управления
главного архитектора

Г.Ю. Чурсанов

Приложение № 17
к постановлению администрации
городского округа город Воронеж
от 13.02.2026 № 183

# Схема границ территории, ограниченной ул. Пеше-Стрелецкая, ул. Космонавтов, ул. Ворошилова, ул. Домостроителей в городском округе город Воронеж

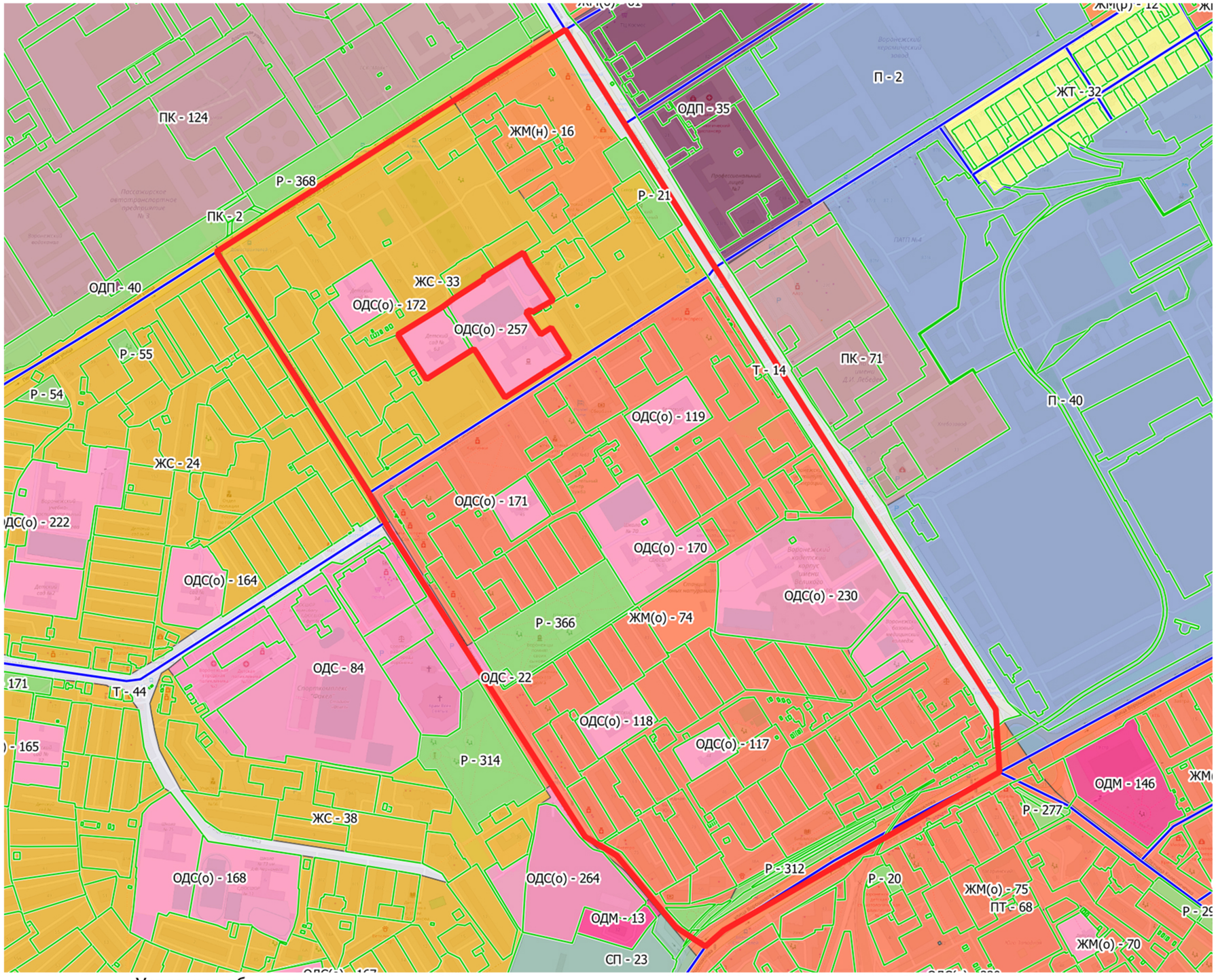


Условные обозначения:

- граница планируемой территории

Руководитель управления
главного архитектора

Г.Ю. Чурсанов

Приложение № 18
к постановлению администрации
городского округа город Воронеж
от 13.02.2026 № 183

# Схема границ территории, ограниченной ул. Зои Космодемьянской, пр-ктом Ленинский, ул. Остужева, ул. Переверткина в городском округе город Воронеж

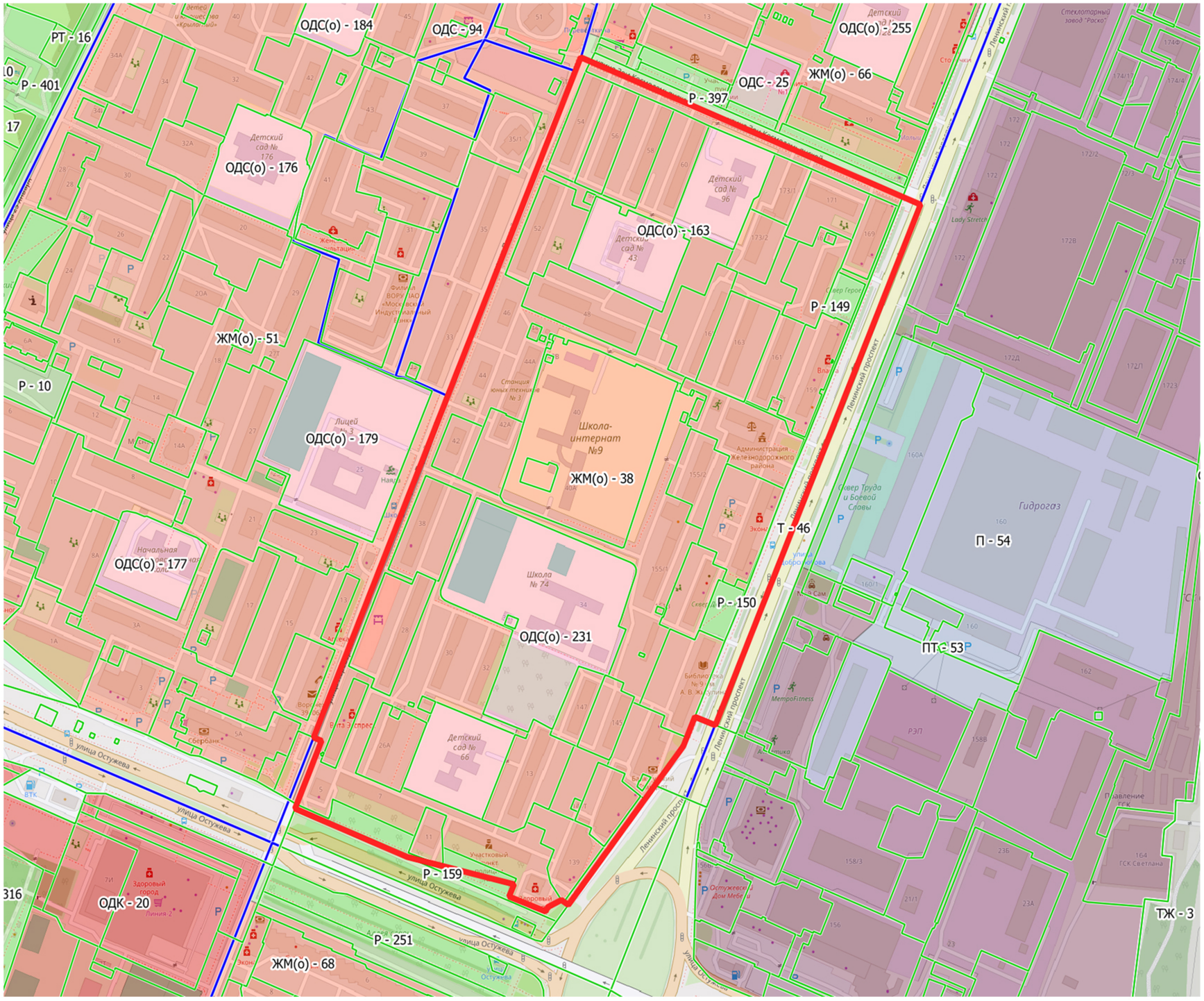


Условные обозначения:

- граница планируемой территории

Руководитель управления
главного архитектора

Г.Ю. Чурсанов

Приложение № 19
к постановлению администрации
городского округа город Воронеж
от 13.02.2026 № 183

# Схема границ территории, ограниченной ул. Тепличная, ул. Берег реки Дон в городском округе город Воронеж

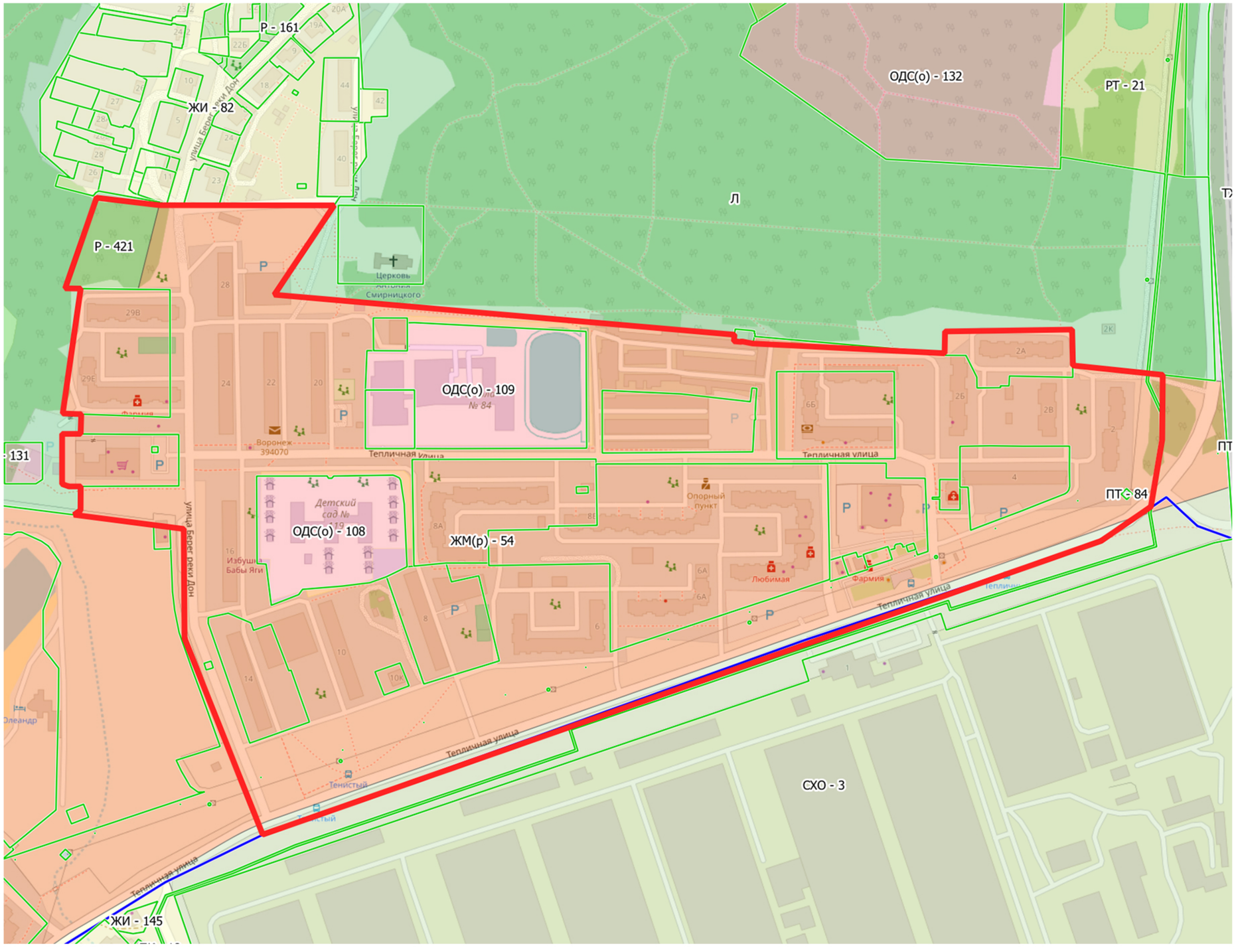


Условные обозначения:

- граница планируемой территории

Руководитель управления
главного архитектора

Г.Ю. Чурсанов

Приложение № 20
к постановлению администрации
городского округа город Воронеж
от 13.02.2026 № 183

# Схема границ территории, ограниченной ул. Ульяновская, ул. Степана Солодовникова, пер. Виноградова, ул. Верхняя в городском округе город Воронеж

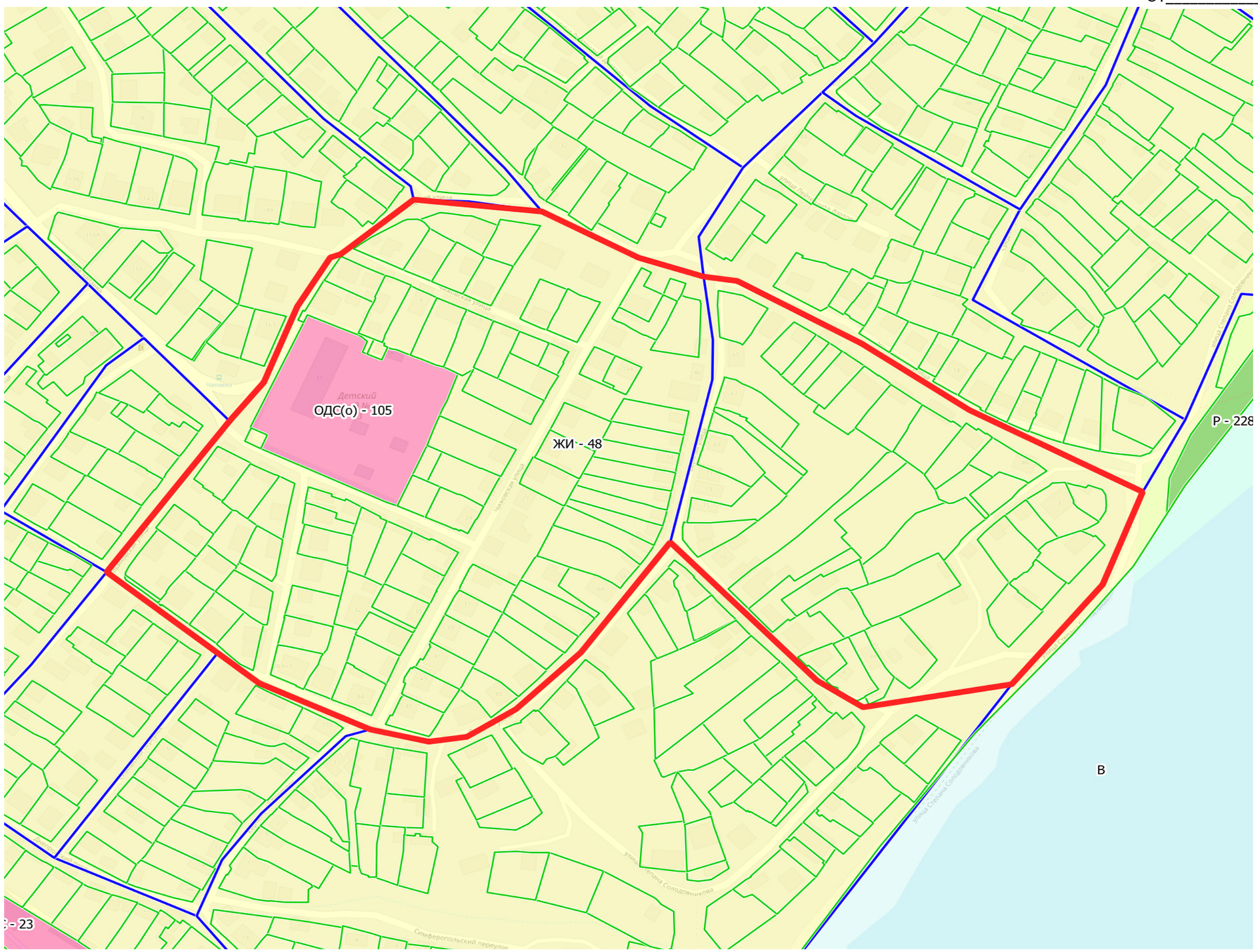


Условные обозначения:

- граница планируемой территории

Руководитель управления
главного архитектора

Г.Ю. Чурсанов

Приложение № 21
к постановлению администрации
городского округа город Воронеж
от 13.02.2026 № 183

# Схема границ территории территориальной зоны Р - 61 (ул. Массалитинова, 1) в городском округе город Воронеж

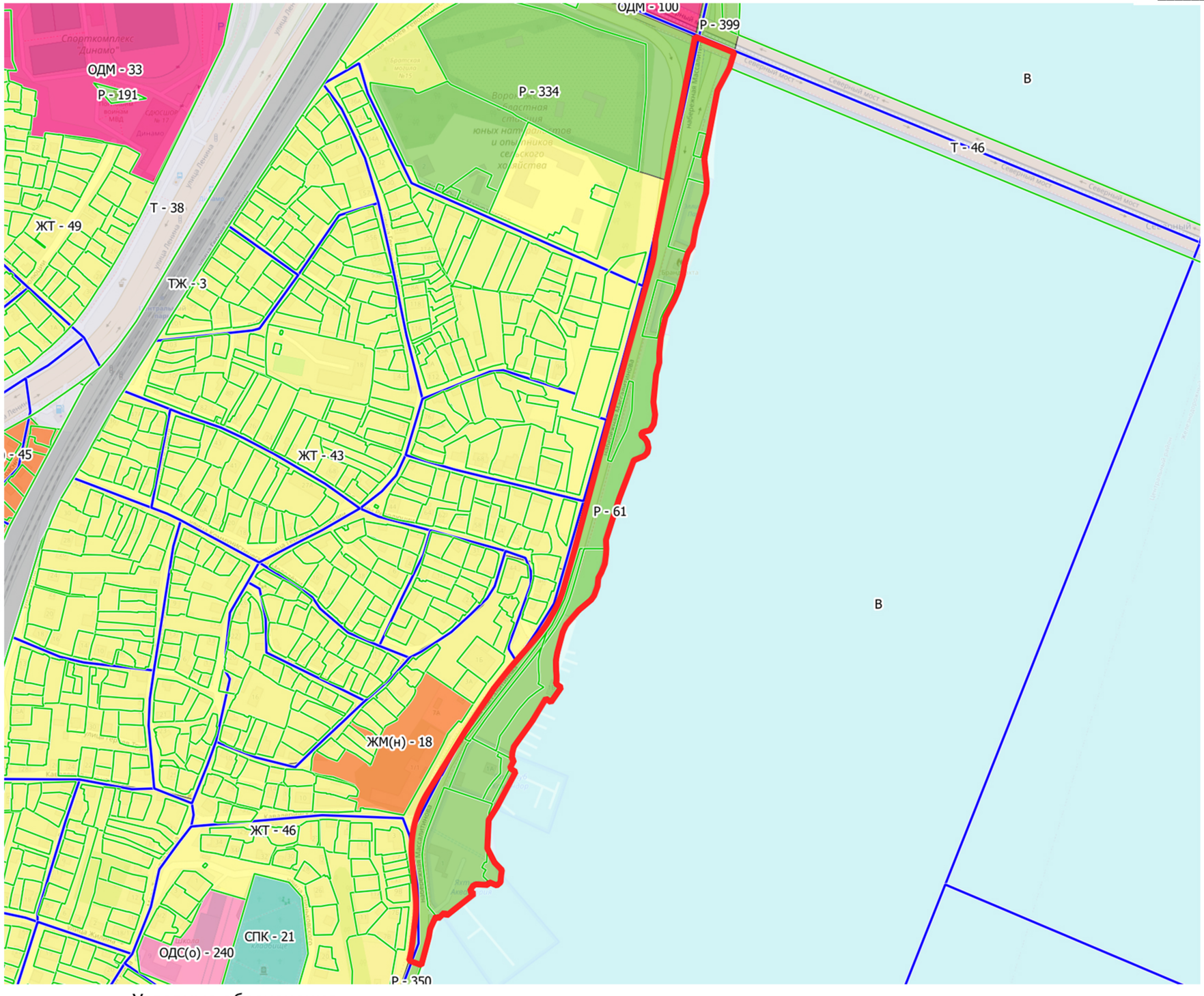


Условные обозначения:

- граница планируемой территории

Руководитель управления
главного архитектора

Г.Ю. Чурсанов

Приложение № 22
к постановлению администрации
городского округа город Воронеж
от 13.02.2026 № 183

# Схема границ территории территориальной зоны ЖИ - 64 (ул. Лесной поселок) в городском округе город Воронеж

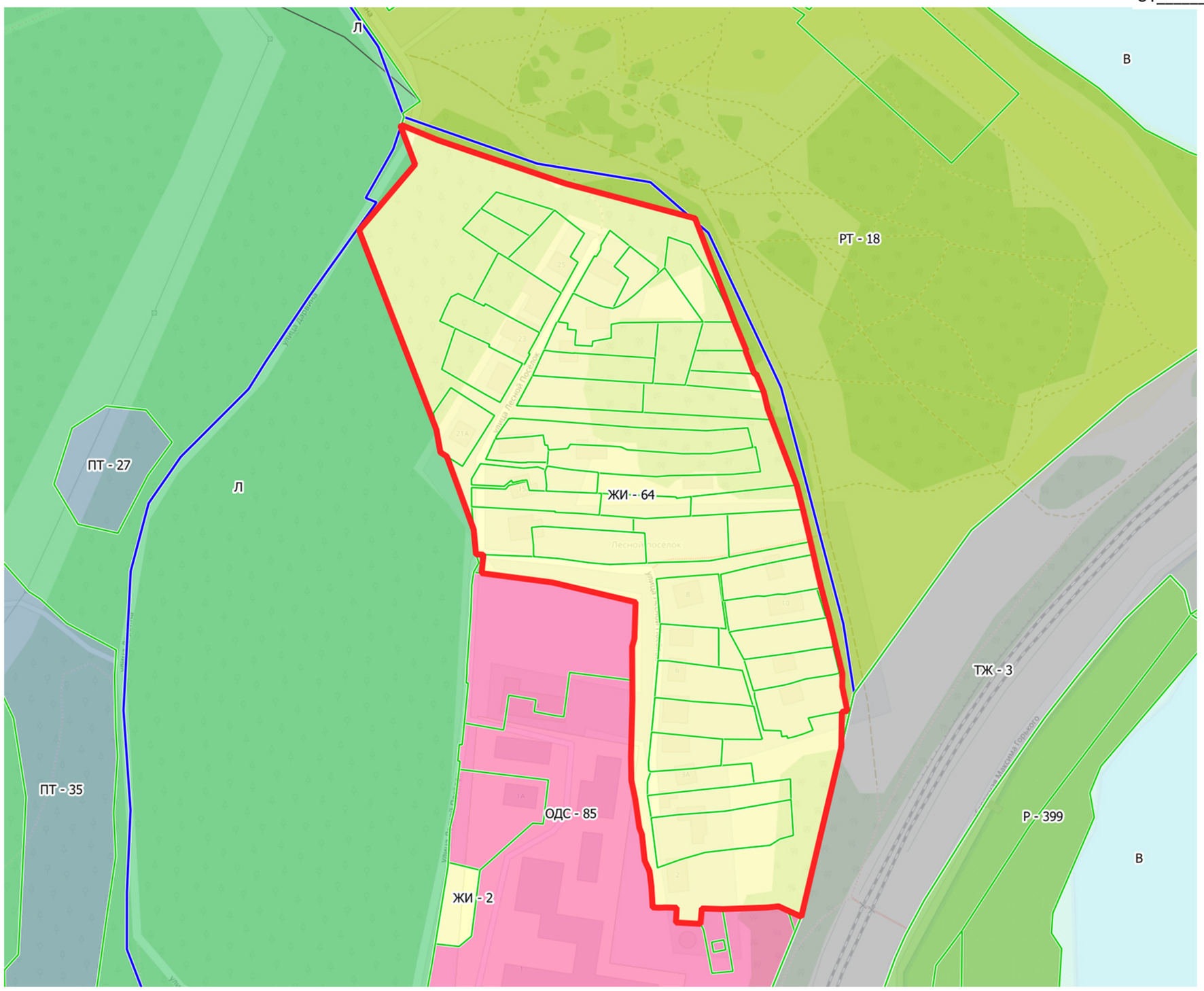


Условные обозначения:

- граница планируемой территории

Руководитель управления
главного архитектора

Г.Ю. Чурсанов

Приложение № 23
к постановлению администрации
городского округа город Воронеж
от 13.02.2026 № 183

# Схема границ территории, ограниченной ул. Димитрова, пр-ктом Ленинский, ул. Брусилова, наб. Спортивная в городском округе город Воронеж

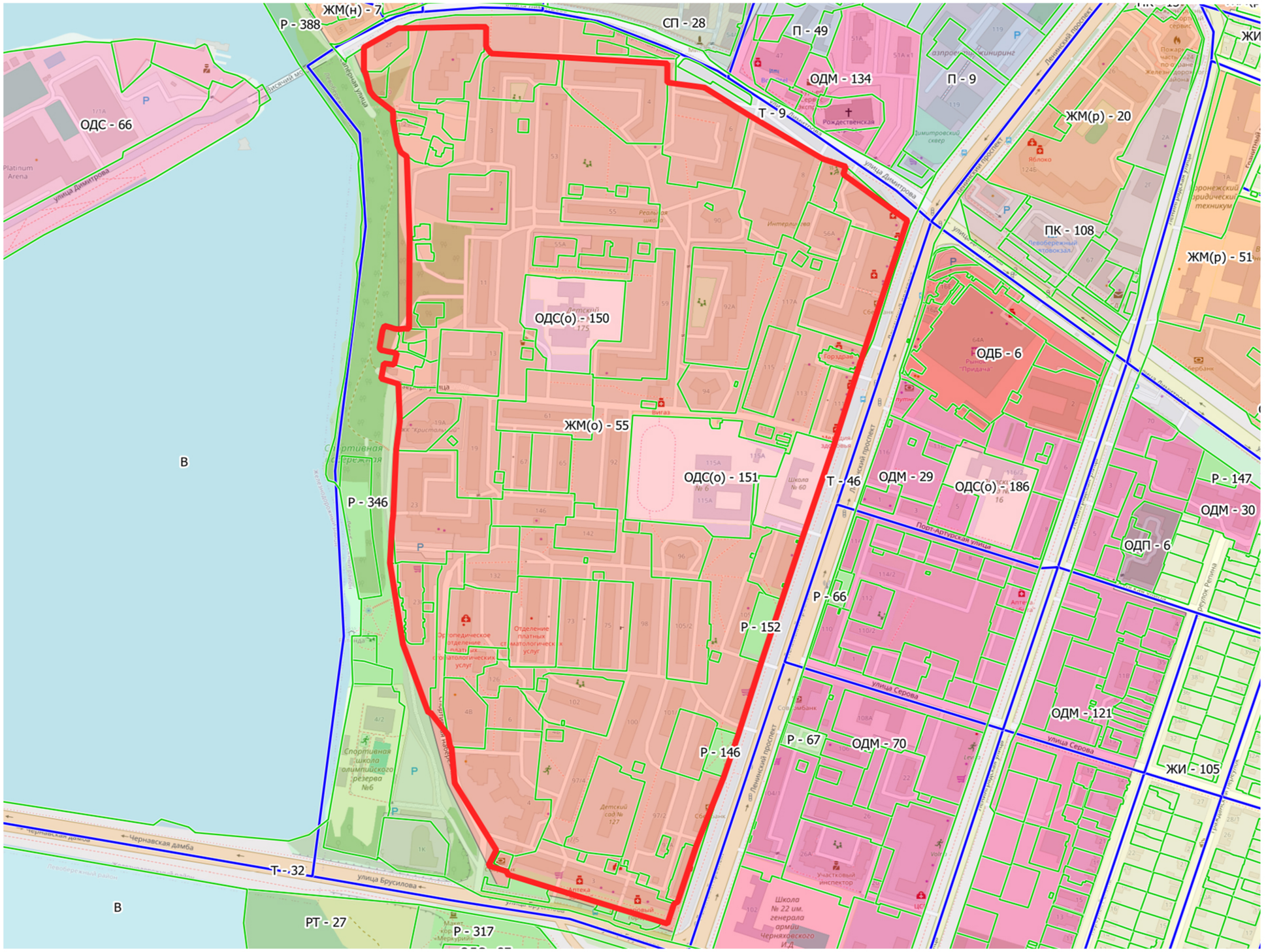


Условные обозначения:

- граница планируемой территории

Руководитель управления
главного архитектора

Г.Ю. Чурсанов

Приложение № 24
к постановлению администрации
городского округа город Воронеж
от 13.02.2026 № 183

# Схема границ территории территориальной зоны ОДМ - 93 (ул. Краснознаменная) в городском округе город Воронеж

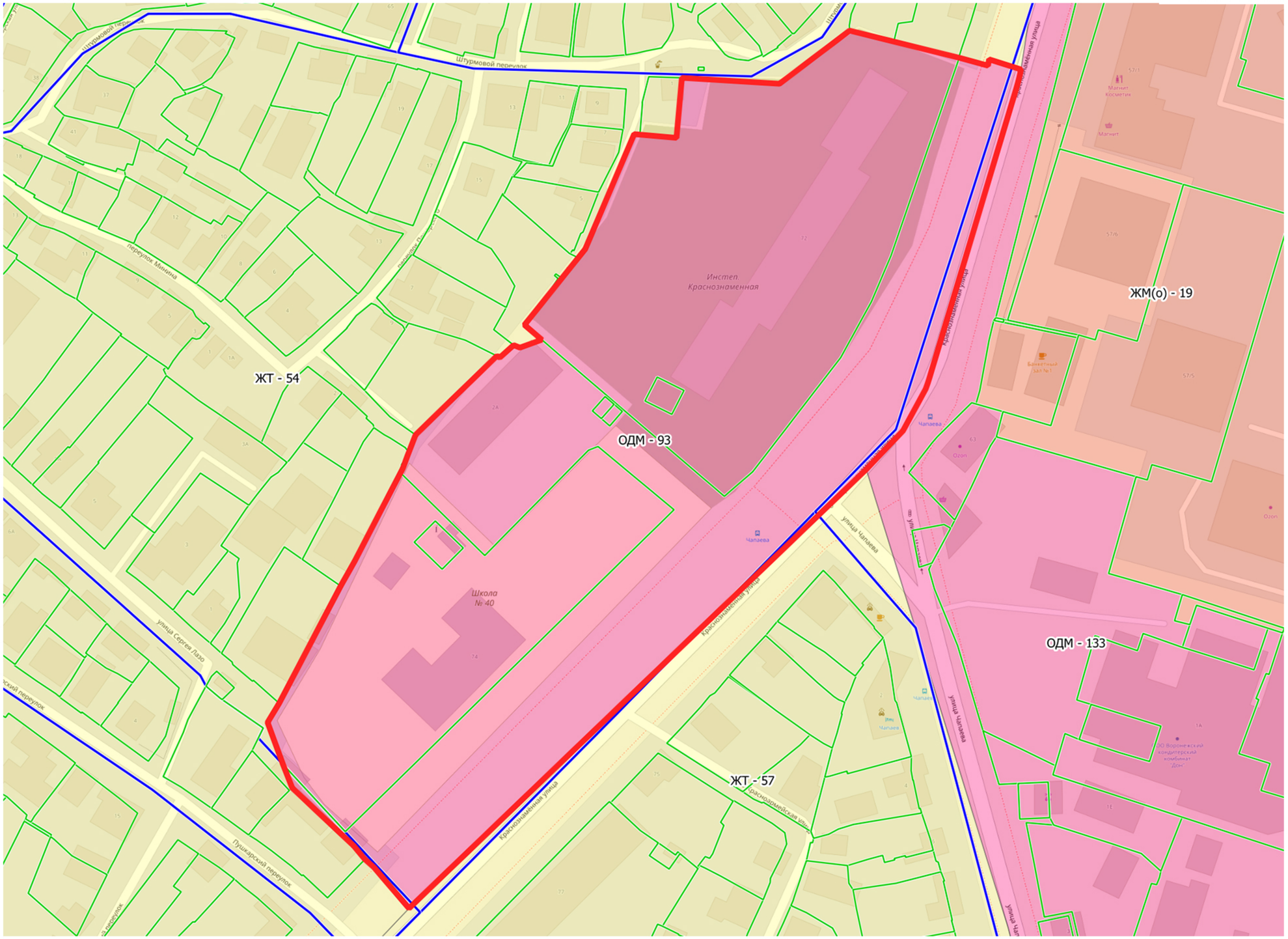


Условные обозначения:

- граница планируемой территории

Руководитель управления
главного архитектора

Г.Ю. Чурсанов

Приложение № 25
к постановлению администрации
городского округа город Воронеж
от 13.02.2026 № 183

# Схема границ территории, ограниченной ул. Беговая, ул. Новгородская, ул. 45 стрелковой дивизии в городском округе город Воронеж

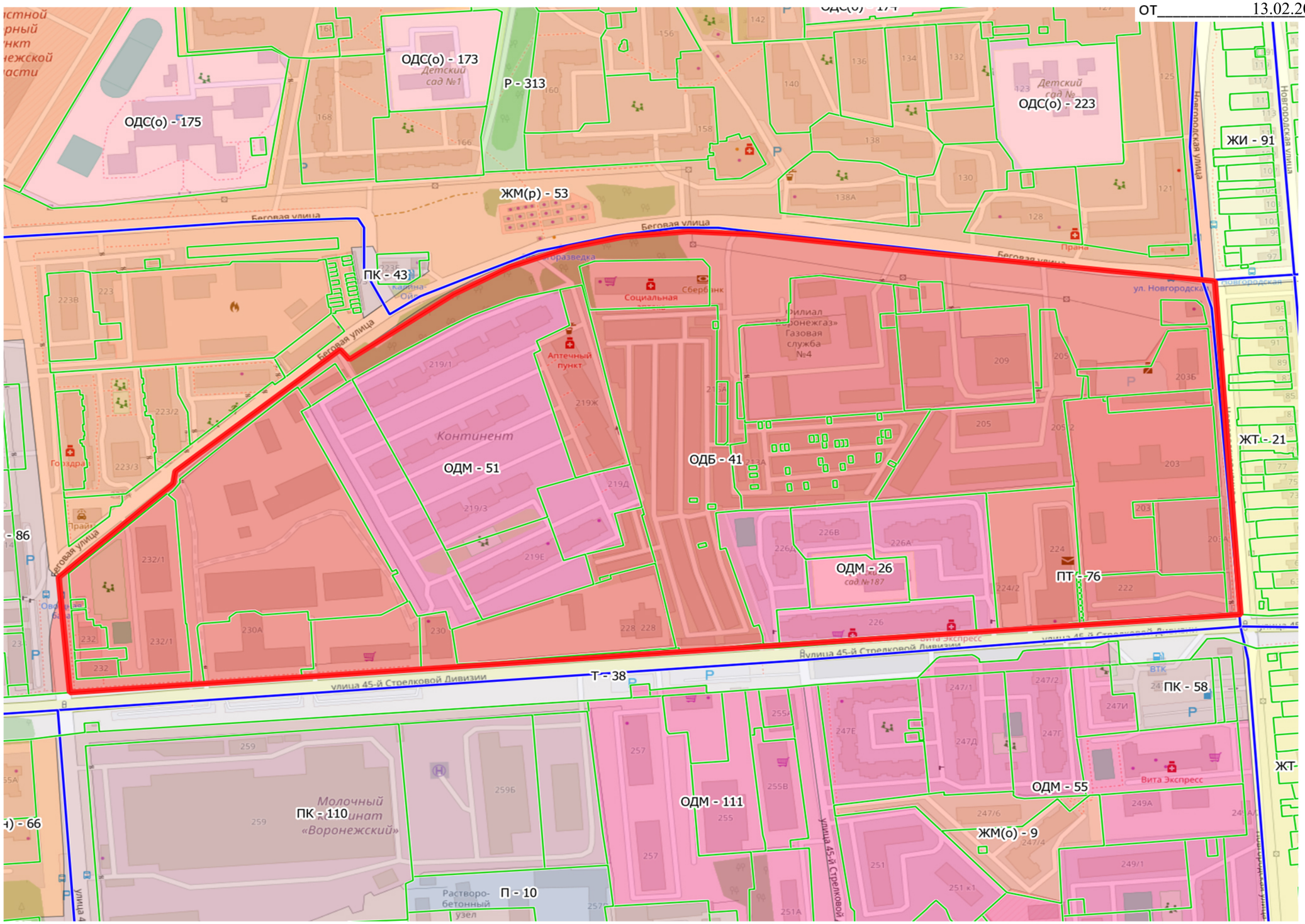


Условные обозначения:

- граница планируемой территории

Руководитель управления
главного архитектора

Г.Ю. Чурсанов

Приложение № 26
к постановлению администрации
городского округа город Воронеж
от 13.02.2026 № 183

# Схема границ территории микрорайона Подклетное в городском округе город Воронеж

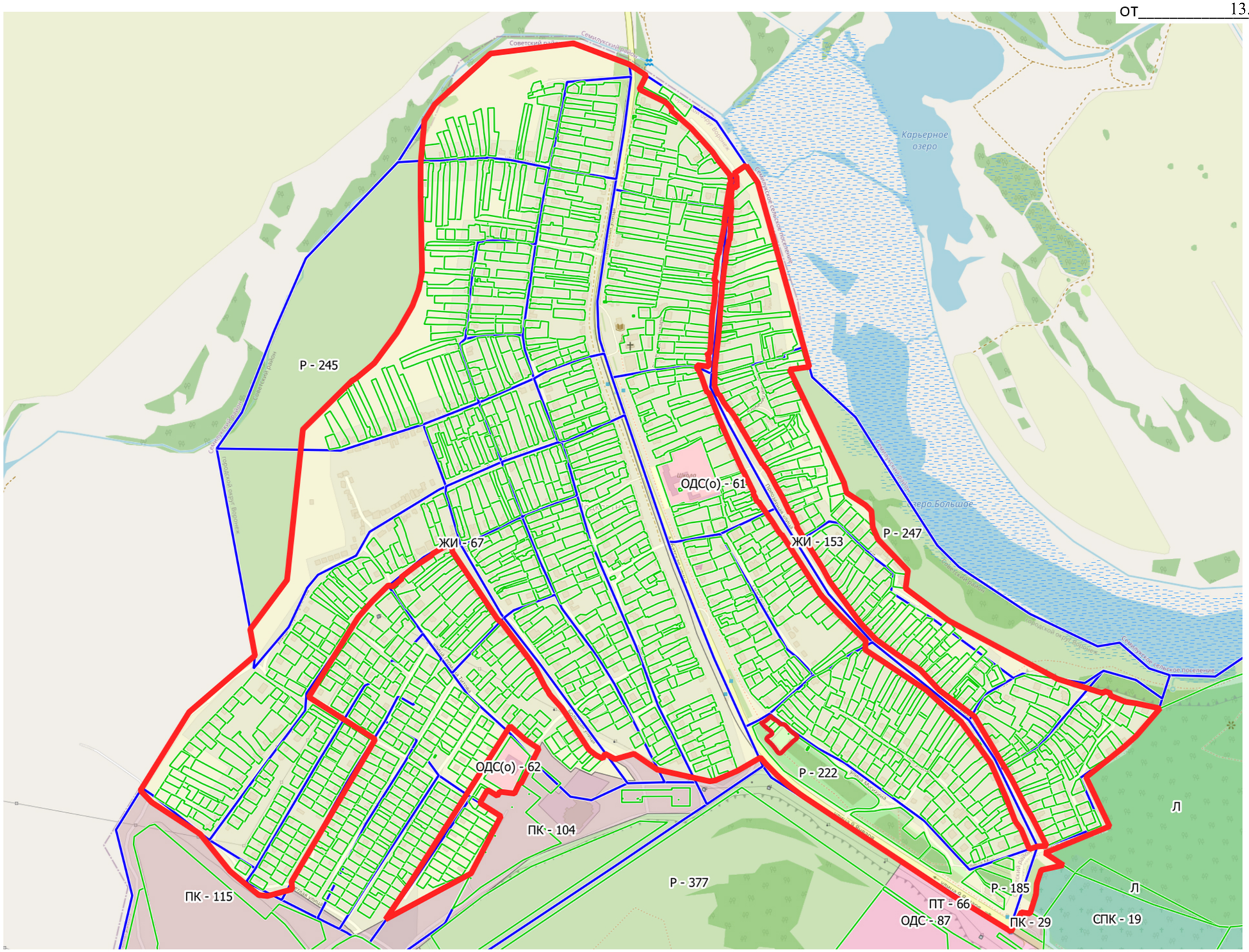


Условные обозначения:

- граница планируемой территории

Руководитель управления
главного архитектора

Г.Ю. Чурсанов

# Схема границ территории, ограниченной ул. Южно-Моравская, ул. Генерала Перхоровича в городском округе город Воронеж

Приложение № 27
к постановлению администрации
городского округа город Воронеж
от 13.02.2026 № 183

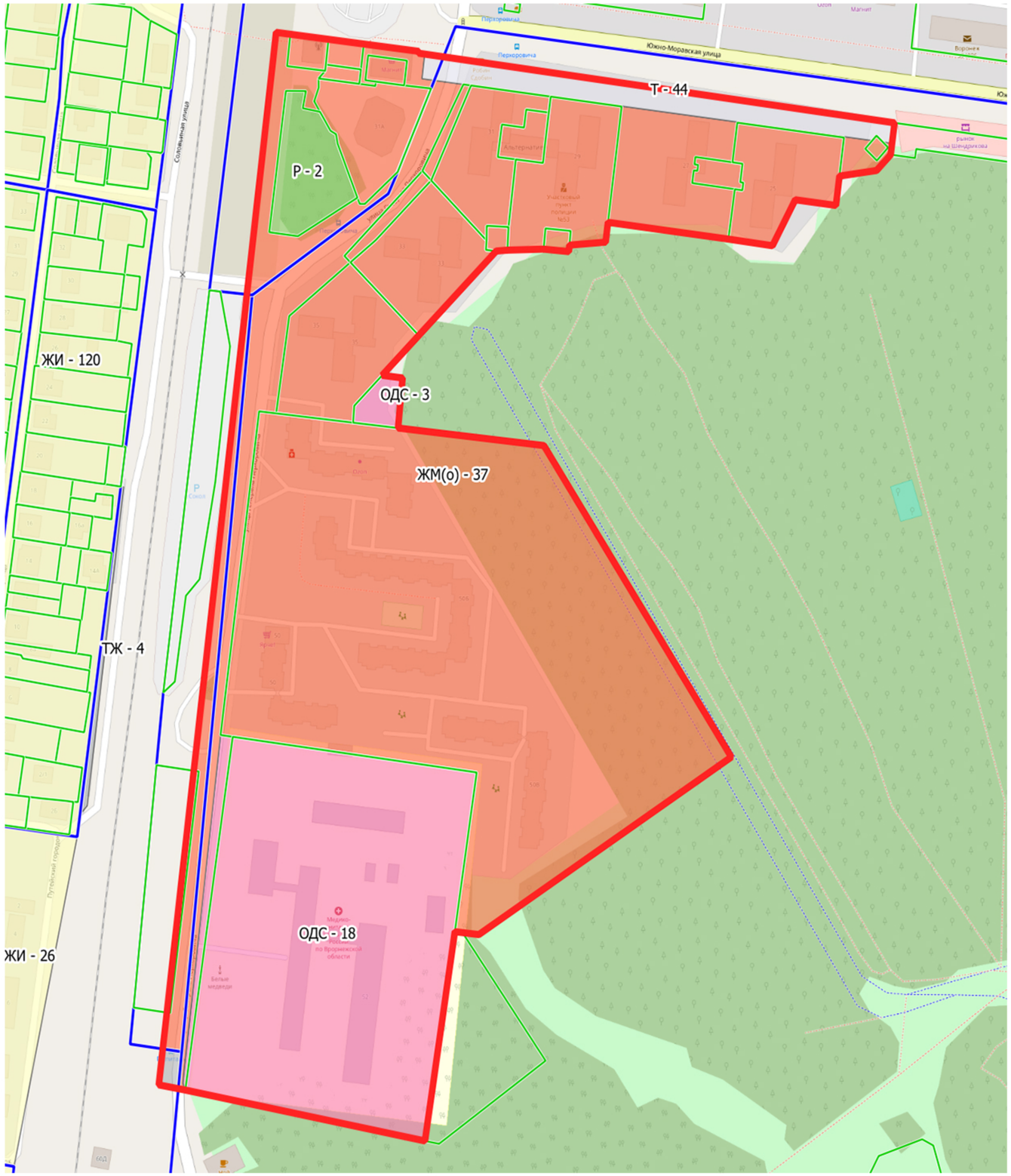


Условные обозначения:

- граница планируемой территории

Руководитель управления
главного архитектора

Г. Ю. Чурсанов

# Схема границ территории, ограниченной ул. Рокоссовского, пр-ктом Ленинский, ул. 25 Января, ул. Суворова, ул. Грибоедова в городском округе город Воронеж

Приложение № 28
к постановлению администрации
городского округа город Воронеж
от 13.02.2026 № 183

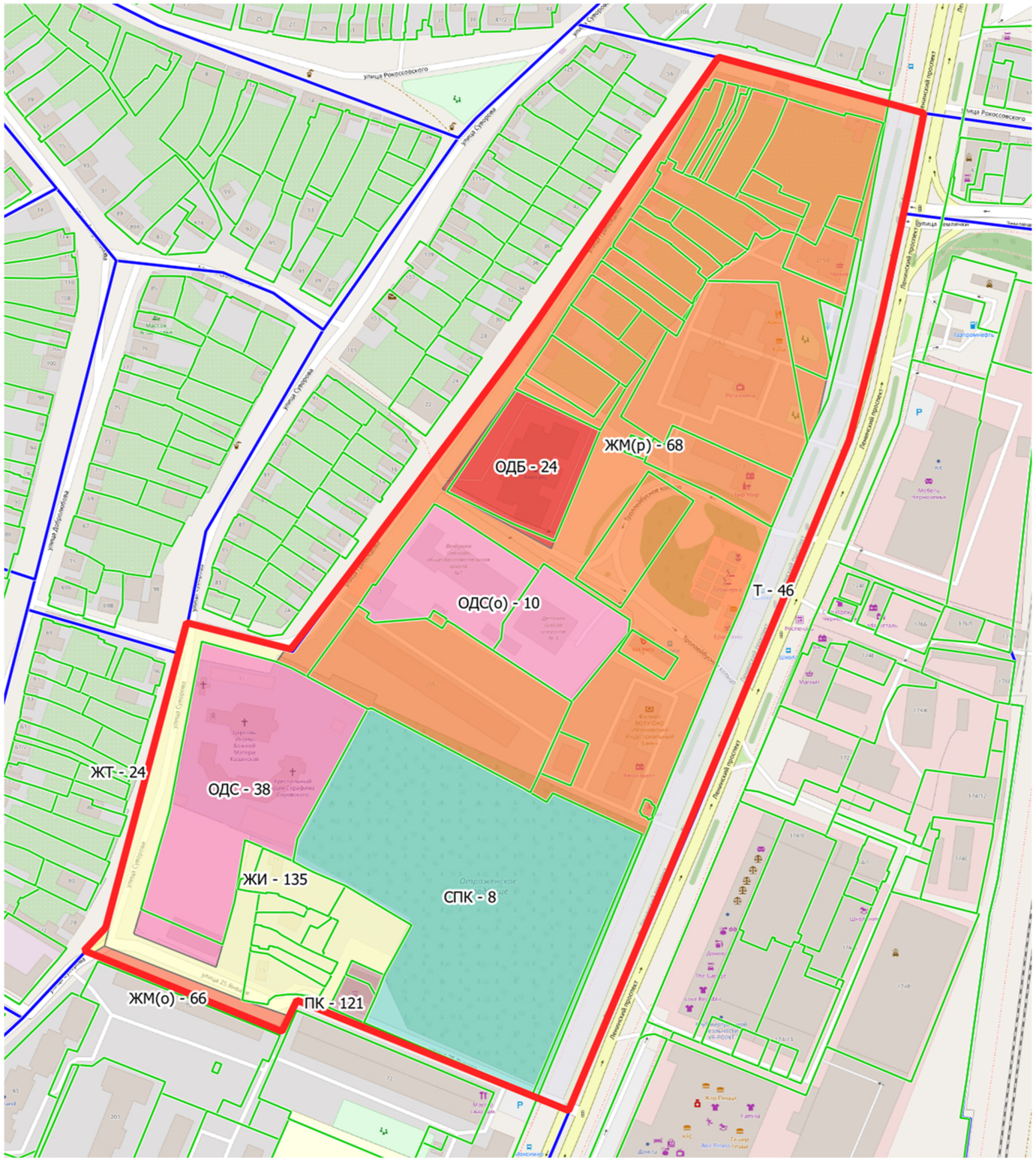


Условные обозначения:

- граница планируемой территории

Руководитель управления
главного архитектора

Г. Ю. Чурсанов

# Схема границ территории, ограниченной ул. Полины Осипенко, ул. Беляевой, ул. Циолковского, ул. Кулибина, ул. Меркулова, ул. Героев Стратосферы, ул. Ленинградская в городском округе город Воронеж

Приложение № 29
к постановлению администрации
городского округа город Воронеж
от 13.02.2026 № 183

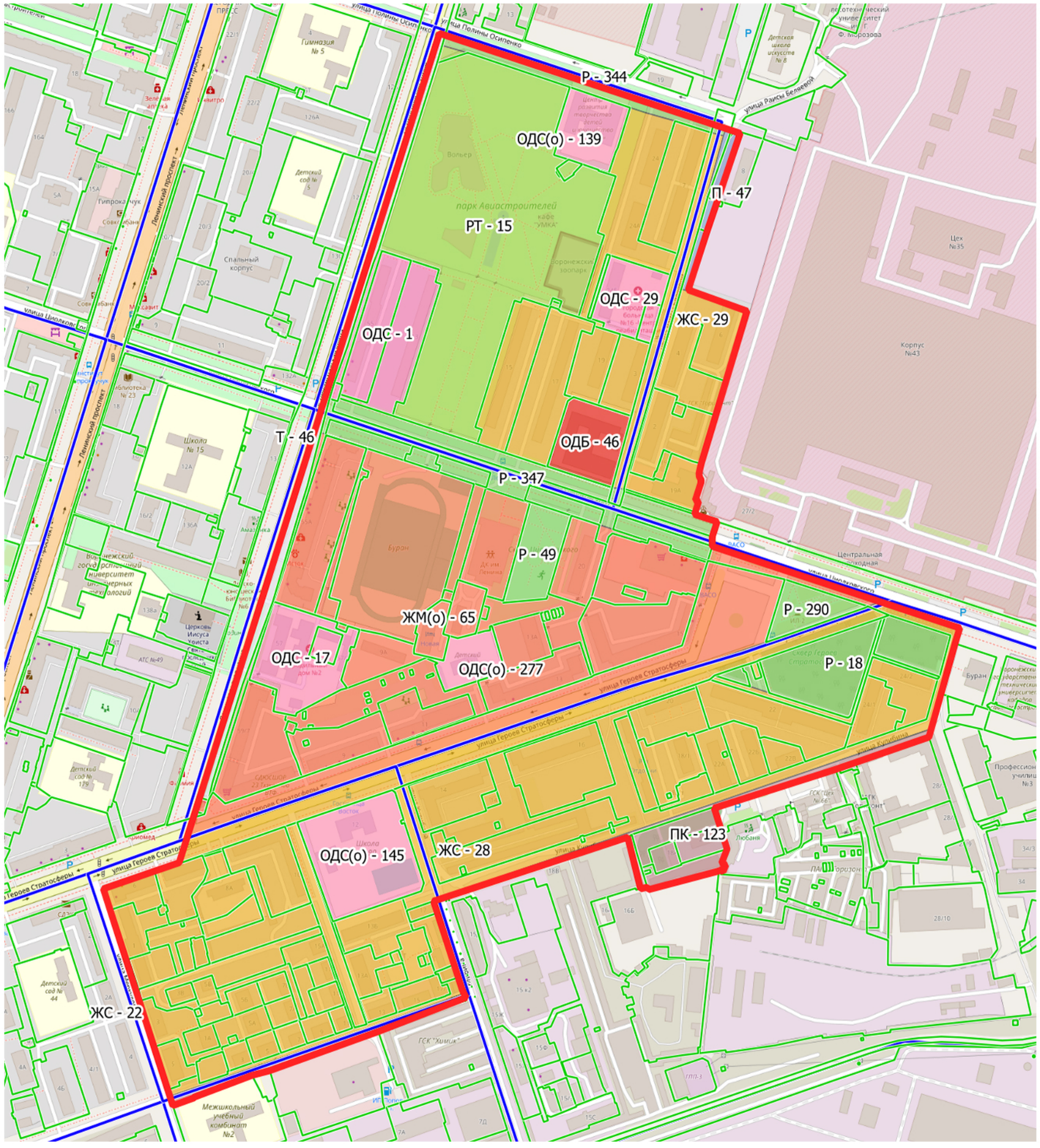


Условные обозначения:

- граница планируемой территории

Руководитель управления
главного архитектора

Г. Ю. Чурсанов

# Схема границ территории микрорайона вдоль ул. Октябрьская в городском округе город Воронеж

Приложение № 30
к постановлению администрации
городского округа город Воронеж
от 13.02.2026 № 183

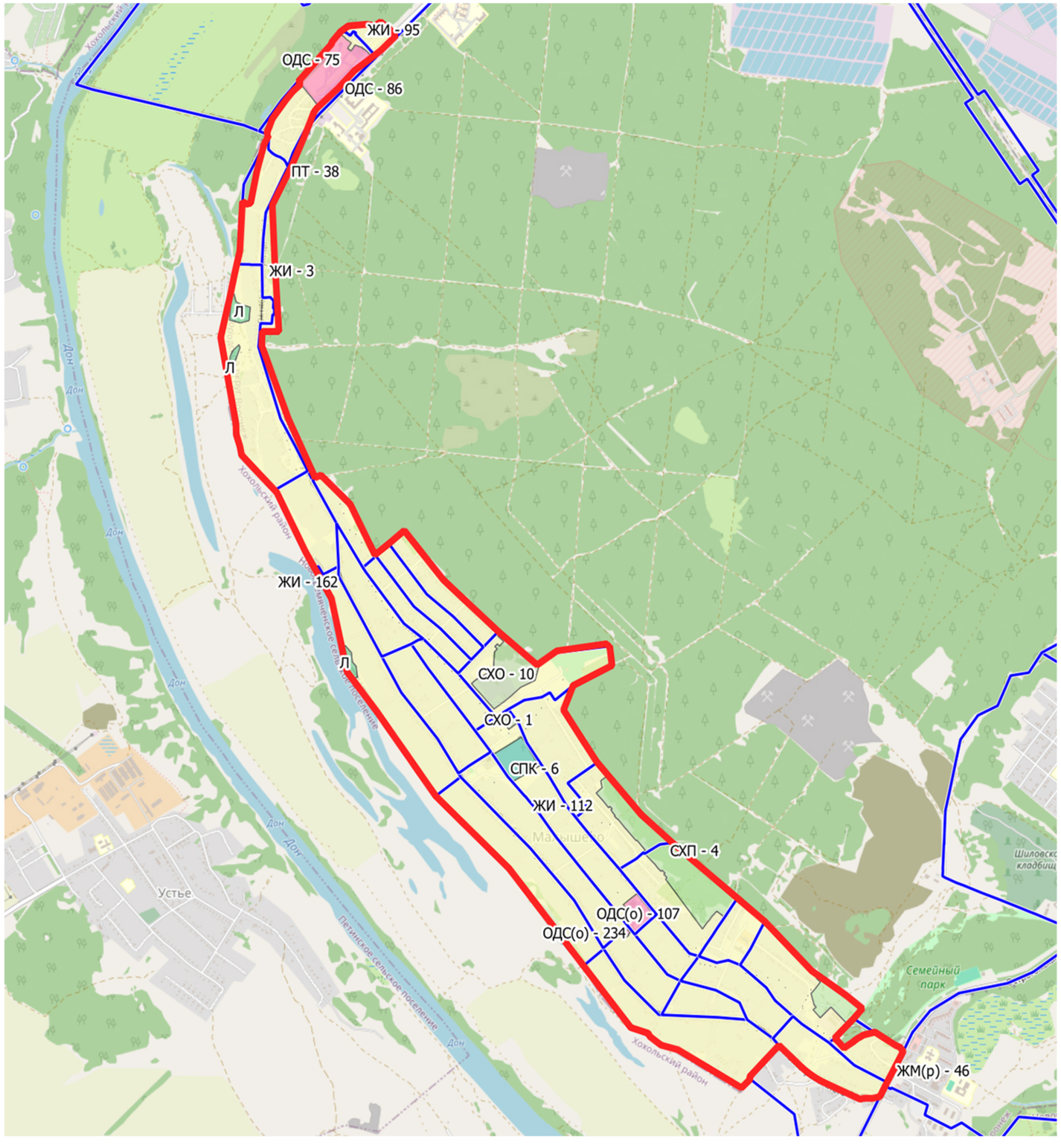


Условные обозначения:

- граница планируемой территории

Руководитель управления
главного архитектора

Г. Ю. Чурсанов