АДМИНИСТРАЦИЯ ГОРОДСКОГО ОКРУГА
ГОРОД ВОРОНЕЖ

ПОСТАНОВЛЕНИЕ

от 20 января 2026 г. №33
г. Воронеж

**О внесении изменений
в постановление администрации
городского округа город Воронеж
от 26.09.2022 №990**

В соответствии с Федеральным законом от 05.04.2021 №79-ФЗ «О внесении изменений в отдельные законодательные акты Российской Федерации», постановлением Правительства Воронежской области от 17.09.2021 №535 «Об утверждении Порядка утверждения органами местного самоуправления поселений, городских округов схемы размещения на землях или земельных участках, находящихся в государственной или муниципальной собственности, гаражей, являющихся некапитальными сооружениями, либо стоянки технических или других средств передвижения инвалидов вблизи их места жительства на территории Воронежской области», постановлением администрации городского округа город Воронеж от 10.06.2022 №527 «О порядке взаимодействия структурных подразделений администрации городского округа город Воронеж при разработке схемы размещения гаражей на территории городского округа город Воронеж», протоколом межведомственной комиссии по разработке схемы размещения на землях или земельных участках, находящихся в государственной или муниципальной собственности муниципального образования городской округ город Воронеж, а также на земельных участках, государственная собственность на которые не разграничена, расположенных на территории муниципального образования городской округ город Воронеж, гаражей, являющихся

некапитальными сооружениями, либо стоянки технических или других средств передвижения инвалидов вблизи их места жительства на территории городского округа город Воронеж от 01.11.2025 №8 администрация городского округа город Воронеж **постановляет**:

1. Внести в постановление администрации городского округа город Воронеж от 26.09.2022 №990 «Об утверждении схемы размещения на землях или земельных участках, находящихся в государственной или муниципальной собственности муниципального образования городской округ город Воронеж, а также на земельных участках, государственная собственность на которые не разграничена, расположенных на территории муниципального образования городской округ город Воронеж, гаражей, являющихся некапитальными сооружениями, либо стоянки технических или других средств передвижения инвалидов вблизи их места жительства на территории городского округа город Воронеж» следующие изменения:

утвердить прилагаемые изменения в схему размещения на землях или земельных участках, находящихся в государственной или муниципальной собственности муниципального образования городской округ город Воронеж, а также на земельных участках, государственная собственность на которые не разграничена, расположенных на территории муниципального образования городской округ город Воронеж, гаражей, являющихся некапитальными сооружениями, либо стоянки технических или других средств передвижения инвалидов вблизи их места жительства на территории городского округа город Воронеж.

2. Настоящее постановление вступает в силу в день его опубликования в сетевом издании «Берег-Воронеж» (www.beregvrn.ru).

Глава городского округа
город Воронеж
С.А. Петрин

УТВЕРЖДЕНЫ
постановлением администрации
городского округа город Воронеж
от 20.01.2026 №33

ИЗМЕНЕНИЯ В СХЕМУ РАЗМЕЩЕНИЯ НА ЗЕМЛЯХ ИЛИ ЗЕМЕЛЬНЫХ УЧАСТКАХ, НАХОДЯЩИХСЯ В ГОСУДАРСТВЕННОЙ ИЛИ МУНИЦИПАЛЬНОЙ СОБСТВЕННОСТИ МУНИЦИПАЛЬНОГО ОБРАЗОВАНИЯ ГОРОДСКОЙ ОКРУГ ГОРОД ВОРОНЕЖ, А ТАКЖЕ НА ЗЕМЕЛЬНЫХ УЧАСТКАХ, ГОСУДАРСТВЕННАЯ СОБСТВЕННОСТЬ НА КОТОРЫЕ НЕ РАЗГРАНИЧЕНА, РАСПОЛОЖЕННЫХ НА ТЕРРИТОРИИ МУНИЦИПАЛЬНОГО ОБРАЗОВАНИЯ ГОРОДСКОЙ ОКРУГ ГОРОД ВОРОНЕЖ, ГАРАЖЕЙ, ЯВЛЯЮЩИХСЯ НЕКАПИТАЛЬНЫМИ СООРУЖЕНИЯМИ, ЛИБО СТОЯНКИ ТЕХНИЧЕСКИХ ИЛИ ДРУГИХ СРЕДСТВ ПЕРЕДВИЖЕНИЯ ИНВАЛИДОВ ВБЛИЗИ ИХ МЕСТА ЖИТЕЛЬСТВА НА ТЕРРИТОРИИ ГОРОДСКОГО ОКРУГА ГОРОД ВОРОНЕЖ

1. Таблицу «Текстовая часть схемы размещения на землях или земельных участках, находящихся в государственной или муниципальной собственности муниципального образования городской округ город Воронеж, а также на земельных участках, государственная собственность на которые не разграничена, расположенных на территории муниципального образования городской округ город Воронеж, гаражей, являющихся некапитальными сооружениями, либо стоянки технических или других средств передвижения инвалидов вблизи их места жительства на территории городского округа город Воронеж» (далее – Таблица) в приложении № 1 к схеме размещения на землях или земельных участках, находящихся в государственной или муниципальной собственности муниципального образования городской округ город Воронеж, а также на земельных участках, государственная собственность на которые не разграничена, расположенных на территории муниципального образования городской округ город Воронеж, гаражей, являющихся некапитальными сооружениями, либо стоянки технических или других средств передвижения инвалидов вблизи их места жительства на территории городского округа город Воронеж (далее – Схема) дополнить строками 162–180 следующего содержания:

№ п/п	Адресные ориентиры / номер кадастрового квартала или кадастровый номер земельного участка (при наличии)	Площадь места размещения	Цель использования земельного участка или части земельного участка	Графическое изображение места размещения	Примечания
1	2	3	4	5	6
«162	I-47, г. Воронеж, ул. Переверткина, 27	23 кв. м	Металлический гараж		
163	II-84, г. Воронеж, ул. Машиностроителей, 18	18 кв. м	Металлический гараж		
164	II-85, г. Воронеж, ул. Машиностроителей, 18	20 кв. м	Металлический гараж		

1	2	3	4	5	6
165	II-86, г. Воронеж, б-р Победы, 28	24 кв. м	Металлический гараж	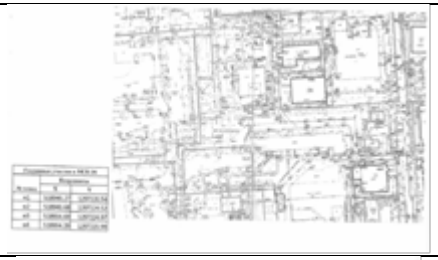	
166	II-87, г. Воронеж, б-р Победы, 28	24 кв. м	Гараж		
167	II-88, г. Воронеж, б-р Победы, 28	24 кв. м	Металлический гараж	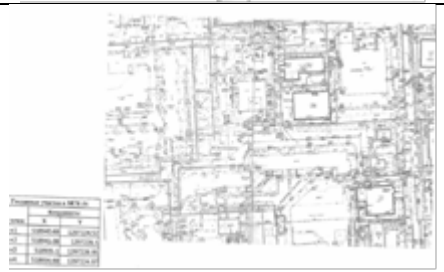	
168	II-89, г. Воронеж, ул. Генерала Лизюкова, 18, 18а	20 кв. м	Стоянка	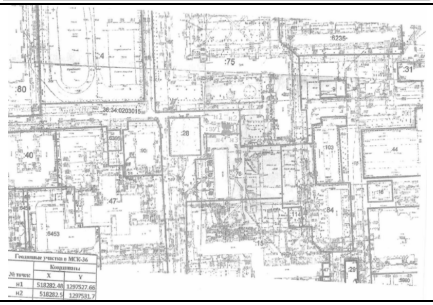	

1	2	3	4	5	6
169	II-90, г. Воронеж, ул. Генерала Лизюкова, 18, 18а	24 кв. м	Металлический гараж	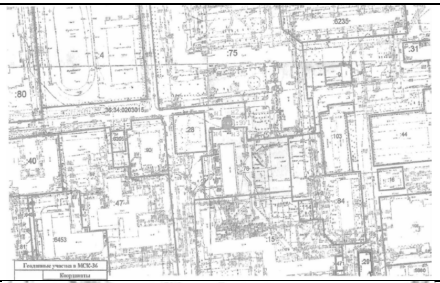	
170	II-91, г. Воронеж, ул. Торпедо, 17б	15 кв. м	Металлический гараж		
171	II-92, г. Воронеж, ул. Торпедо, 17б	22 кв. м	Металлический гараж		

1	2	3	4	5	6
172	II-93, г. Воронеж, ул. Торпедо, 17б	20 кв. м	Металлический гараж		
173	III-131, г. Воронеж, ул. Нижняя, у дома 74	18 кв. м	Металлический гараж		
174	III-132, г. Воронеж, ул. Нижняя, у дома 74	20 кв. м	Металлический гараж		

1	2	3	4	5	6
175	III-133, г. Воронеж, ул. Нижняя, у дома 74	19 кв. м	Металлический гараж		
176	IV-20, г. Воронеж, ул. Чапаева, 120	21 кв. м	Металлический гараж		
177	IV-21, г. Воронеж, ул. Летчика Колесниченко, 6	21 кв. м	Металлический гараж		
178	V-226, г. Воронеж, ул. Защитников Родины, 8	24 кв. м	Металлический гараж		

1	2	3	4	5	6
179	VI-60, г. Воронеж, ул. Фридриха Энгельса, 21	9 кв. м	Металлический гараж		
180	VI-61, г. Воронеж, ул. Фридриха Энгельса, 21	12 кв. м	Металлический гараж		».

2. В Таблице строку 154 изложить в следующей редакции:

№ п/п	Адресные ориентиры / номер кадастрового квартала или кадастровый номер земельного участка (при наличии)	Площадь места размещения	Цель использования земельного участка или части земельного участка	Графическое изображение места размещения	Примечания
1	2	3	4	5	6
«154	III-126, г. Воронеж, ул. Ленинградская, д. 30	18 кв. м	Парковочное место		».

3. Приложение № 2 «Графическая часть схемы размещения на землях или земельных участках, находящихся в государственной или муниципальной собственности муниципального образования городской округ город Воронеж, а также на земельных участках, государственная собственность на которые не разграничена, расположенных на территории муниципального образования городской округ город Воронеж, гаражей, являющихся некапитальными сооружениями, либо стоянки технических или других средств передвижения инвалидов вблизи их места жительства на территории городского округа город Воронеж» к Схеме изложить в новой редакции согласно приложению к настоящим изменениям.

Руководитель управления
главного архитектора Г.Ю. Чурсанов

Приложение

к изменениям в схему размещения на землях или земельных участках,
находящихся в государственной или муниципальной собственности
муниципального образования городской округ город Воронеж,
а также на земельных участках, государственная собственность на
которые не разграничена, расположенных на территории муниципального
образования городской округ город Воронеж, гаражей, являющихся
некапитальными сооружениями, либо стоянки технических или других
средств передвижения инвалидов вблизи их места жительства на
территории городского округа город Воронеж

Приложение № 2

к схеме размещения на землях или земельных участках,
находящихся в государственной или муниципальной собственности
муниципального образования городской округ город Воронеж,
а также на земельных участках, государственная собственность на
которые не разграничена, расположенных на территории муниципального
образования городской округ город Воронеж, гаражей, являющихся
некапитальными сооружениями, либо стоянки технических или других
средств передвижения инвалидов вблизи их места жительства на
территории городского округа город Воронеж

ГРАФИЧЕСКАЯ ЧАСТЬ СХЕМЫ

размещения на землях или земельных участках, находящихся в государственной или муниципальной собственности муниципального образования городской округ город Воронеж,
а также на земельных участках, государственная собственность, на которые не разграничена, расположенных на территории муниципального образования городской округ город Воронеж, гаражей,
являющихся некапитальными сооружениями, либо стоянки технических или других средств передвижения инвалидов вблизи их места жительства на территории городского округа город Воронеж

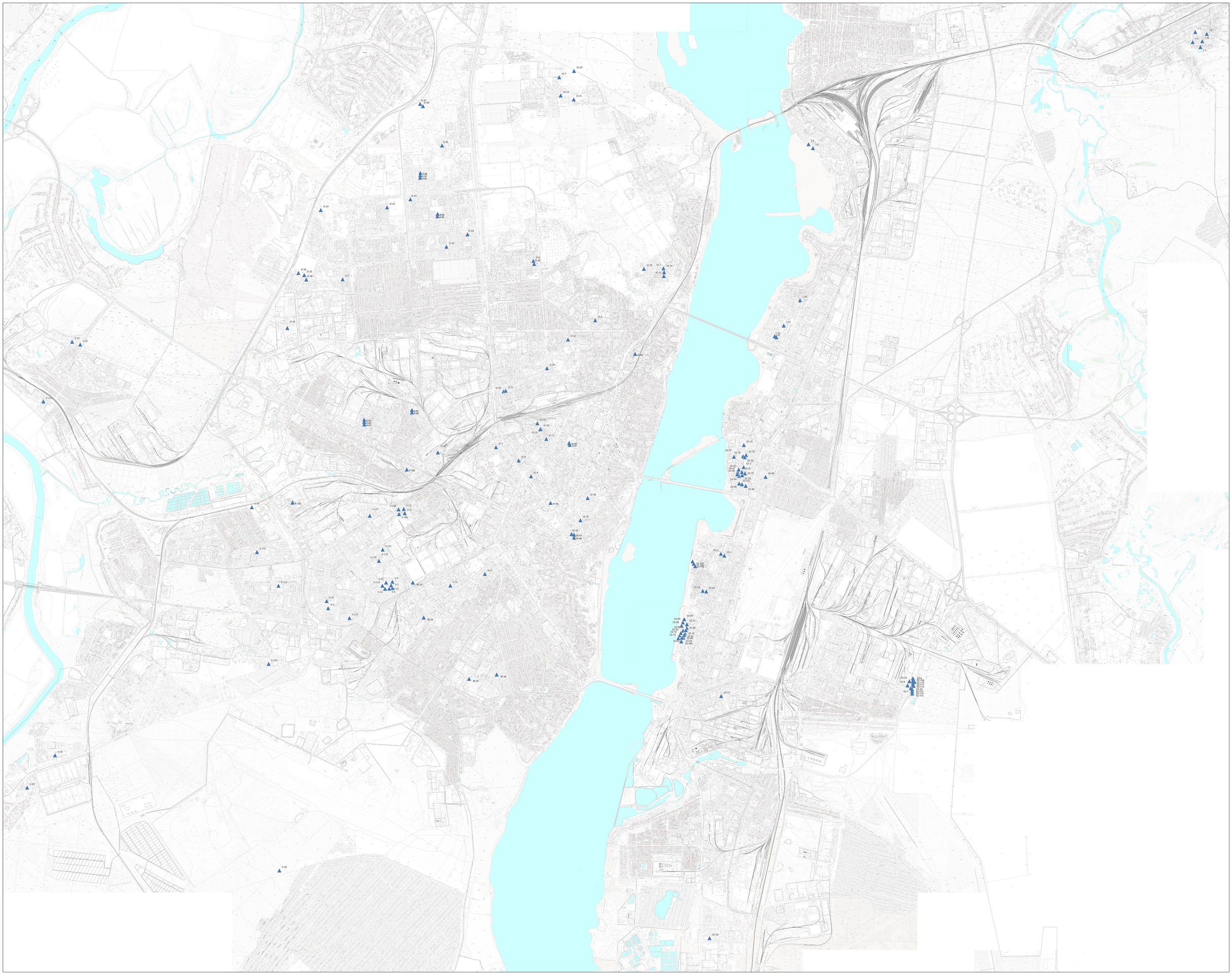

Руководитель управления
главного архитектора

Г.Ю. Чурсанов