



АДМИНИСТРАЦИЯ ГОРОДСКОГО ОКРУГА
ГОРОД ВОРОНЕЖ
ПОСТАНОВЛЕНИЕ

от 25 декабря 2024 г. №1708
г.Воронеж

**Об установлении публичного
сервитута в целях эксплуатации
объекта энергетики местного
значения – инженерного сооружения
Кабельная линия БКТП-72 КТП-329**

В соответствии со статьей 23, главой V.7 Земельного кодекса Российской Федерации, статьей 3.6 Федерального закона от 25.10.2001 №137-ФЗ «О введении в действие Земельного кодекса Российской Федерации», Уставом городского округа город Воронеж, принятым постановлением Воронежской городской Думы от 27.10.2004 №150-I «Об Уставе городского округа город Воронеж», ходатайством об установлении публичного сервитута акционерного общества «Воронежская горэлектросеть» администрация городского округа город Воронеж **постановляет:**

1. Установить в интересах АО «ВГЭС» публичный сервитут с целью эксплуатации объекта энергетики местного значения – инженерного сооружения Кабельная линия БКТП-72 КТП-329 – в отношении земель, государственная собственность на которые не разграничена, кадастровый квартал 36:34:0104016, 36:34:0104055, 36:34:0104057, 36:34:0104059, 36:34:0104061, 36:34:0104063, 36:34:0104065.

2. Границы публичного сервитута устанавливаются в соответствии с приложением №1 и №2 к настоящему постановлению согласно границам установленной охранной зоны

инженерных коммуникаций, сведения о которой внесены в ЕГРН (реестровый номер границы 36:34-6.2680; вид – зона с особыми условиями использования территории; наименование зоны (территории) по документу – охранный зона Кабельная линия БКТП-72 КТП-329, расположенная по адресу: Воронежская область, г.Воронеж, ул.Куйбышева, 69 – КАЛИНИНГРАДСКАЯ УЛ., 46; тип зоны – охранный зона инженерных коммуникаций).

3. Срок действия публичного сервитута, устанавливаемого пунктом 1 настоящего постановления, – 49 лет.

4. АО «ВГЭС» в соответствии с пунктом 8 статьи 39.50 Земельного кодекса Российской Федерации привести земельные участки в состояние, пригодное для их использования в соответствии с разрешенным использованием, в срок не позднее чем три месяца после завершения деятельности, для осуществления которой был установлен публичный сервитут.

5. Управлению имущественных и земельных отношений администрации городского округа город Воронеж направить копию настоящего постановления в филиал публично-правовой компании «Роскадастр» по Воронежской области.

6. Управлению информации администрации городского округа город Воронеж обеспечить размещение настоящего постановления на официальном сайте администрации городского округа город Воронеж в информационно-телекоммуникационной сети «Интернет», а также в сетевом издании «Берег-Воронеж» (www.beregvrn.ru).

7. Контроль за исполнением настоящего постановления возложить на первого заместителя главы администрации по стратегическому планированию, экономике и финансам.

Глава городского округа
город Воронеж
С.А. Петрин

Приложение №1
к постановлению администрации
городского округа город Воронеж
от 25.12.2024 №1708

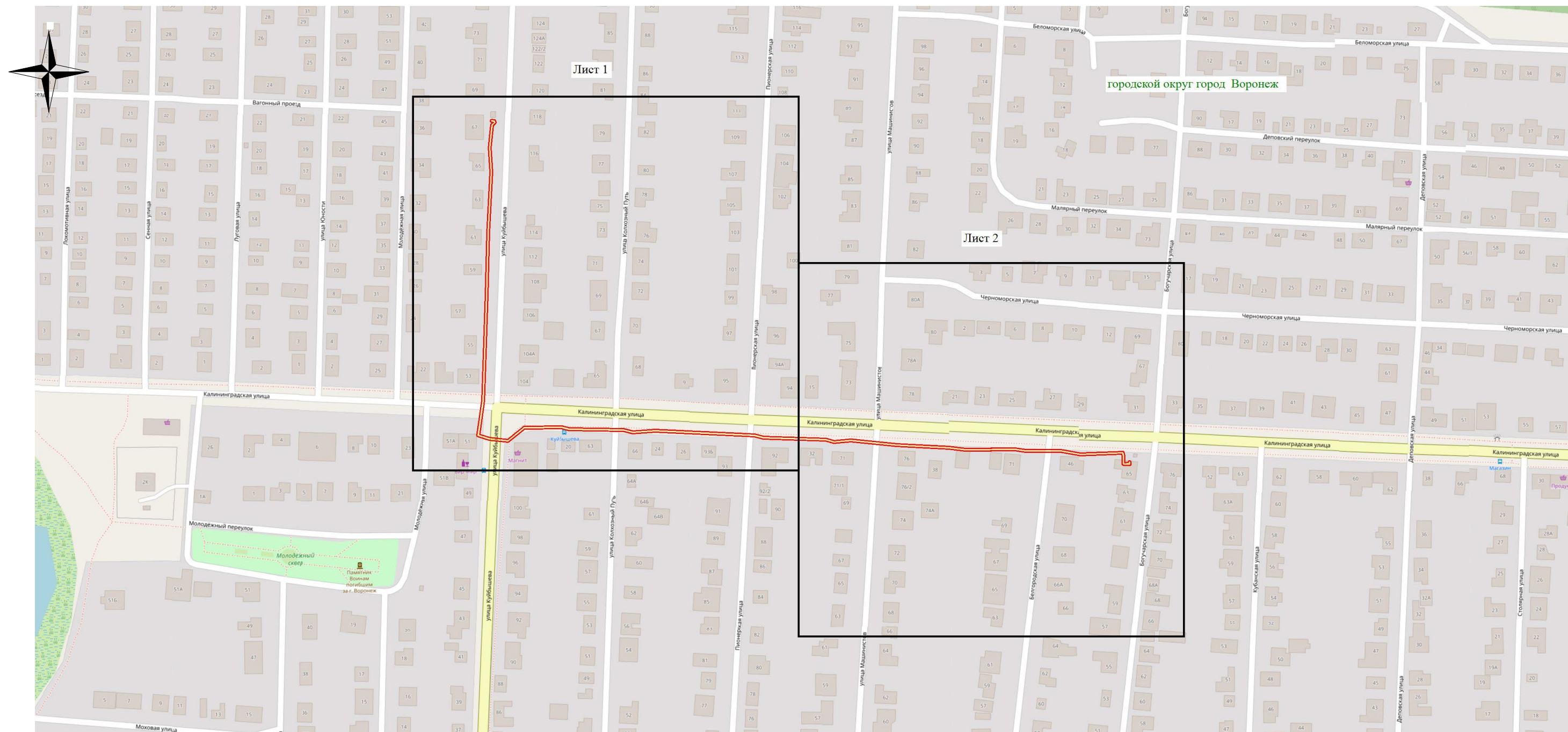
Сведения о координатах характерных точек границ публичного сервитута

№ характерной точки	Координата X	Координата Y
1	522064.42	1304259.49
2	522064.49	1304258.42
3	522064.79	1304257.76
4	522065.52	1304257.48
5	522066.23	1304257.81
6	522066.49	1304258.54
7	522066.20	1304260.93
8	522065.54	1304261.36
9	522064.26	1304261.58
10	522063.36	1304261.27
11	522061.90	1304259.72
12	522045.93	1304258.06
13	522028.03	1304259.13
14	521984.32	1304256.88
15	521939.02	1304255.92
16	521861.45	1304253.13
17	521836.77	1304249.73
18	521834.68	1304257.15
19	521833.24	1304270.22
20	521842.71	1304282.15
21	521843.10	1304309.92
22	521841.54	1304315.24
23	521841.19	1304354.88
24	521839.41	1304361.57
25	521840.47	1304378.08
26	521837.12	1304450.75
27	521835.34	1304457.24
28	521834.02	1304502.79
29	521832.36	1304508.69
30	521833.42	1304520.78
31	521830.21	1304554.65
32	521828.17	1304592.73
33	521826.58	1304604.52
34	521827.00	1304641.08
35	521825.72	1304648.70
36	521825.92	1304674.32
37	521823.37	1304688.51
38	521824.33	1304719.69
39	521823.73	1304720.19
40	521821.32	1304720.88
41	521816.19	1304720.96
42	521816.60	1304723.36
43	521817.27	1304723.62
44	521817.60	1304724.33
45	521817.32	1304725.06
46	521816.60	1304725.36
47	521814.73	1304725.28
48	521814.18	1304724.73
49	521814.21	1304719.96
50	521814.48	1304719.30
51	521815.19	1304718.98
52	521821.13	1304718.88
53	521822.41	1304718.49
54	521821.39	1304688.28
55	521823.94	1304674.08
56	521823.73	1304648.43
57	521825.01	1304640.81
58	521824.59	1304604.34
59	521826.18	1304592.54



60	521828.21	1304554.47
61	521831.41	1304520.69
62	521830.39	1304508.34
63	521832.06	1304502.38
64	521833.38	1304456.83
65	521835.16	1304450.34
66	521838.47	1304378.04
67	521837.43	1304361.20
68	521839.22	1304354.47
69	521839.58	1304314.81
70	521841.14	1304309.50
71	521840.72	1304282.52
72	521831.43	1304271.15
73	521831.21	1304270.41
74	521832.74	1304256.68
75	521835.43	1304247.83
76	521836.19	1304247.63
77	521861.63	1304251.14
78	521939.08	1304253.92
79	521984.42	1304254.88
80	522028.07	1304257.13
81	522046.03	1304256.07
82	522062.48	1304257.78
83	522063.11	1304258.09
1	522064.42	1304259.49

Руководитель управления
имущественных и земельных отношений
Р.И. Карсалихов

Схема расположения границ публичного сервитута



Используемые условные знаки и обозначения:

-  - обозначение границы публичного сервитута
-  - наименование муниципального образования

Масштаб 1:3000

Руководитель управления
имущественных и земельных отношений Р.И. Карсалихов