ГЛАВА ГОРОДСКОГО ОКРУГА
ГОРОД ВОРОНЕЖ

ПОСТАНОВЛЕНИЕ

от 15 мая 2025 г. №49
г.Воронеж

О проведении общественных обсуждений по проекту о внесении изменений в Правила землепользования и застройки городского округа город Воронеж

Руководствуясь статьями 31, 33 Градостроительного кодекса Российской Федерации, статьей 28 Федерального закона от 06.10.2003 №131-ФЗ «Об общих принципах организации местного самоуправления в Российской Федерации», статьей 24 Устава городского округа город Воронеж, принятого постановлением Воронежской городской Думы от 27.10.2004 №150-I «Об Уставе городского округа город Воронеж», Положением о порядке организации и проведения публичных слушаний или общественных обсуждений по вопросам градостроительной деятельности в городском округе город Воронеж, утвержденным решением Воронежской городской Думы от 27.05.2020 №1430-IV «Об утверждении Положения о порядке организации и проведения публичных слушаний или общественных обсуждений по вопросам градостроительной деятельности в городском округе город Воронеж», в соответствии с постановлением администрации городского округа город Воронеж от 16.11.2010 №1060 «О комиссии по землепользованию и застройке городского округа город Воронеж», распоряжениями администрации городского округа город Воронеж от 05.02.2025 №78-р, от 14.02.2025 №100-р, от 08.04.2025 №259-р, от 11.04.2025 №280-р, от 16.04.2025 292-р, от 16.04.2025 №293-р «О подготовке проекта о внесении изменений в Правила

землепользования и застройки городского округа город Воронеж» глава городского округа город Воронеж **постановляет**:

1. Назначить с 15.05.2025 по 06.06.2025 общественные обсуждения по проекту о внесении изменений в Правила землепользования и застройки городского округа город Воронеж.

2. Местом проведения общественных обсуждений определить сайт «Активный электронный гражданин» в информационно-телекоммуникационной сети «Интернет» (e-active.govvrn.ru). Разместить экспозицию проекта с 22.05.2025 по 31.05.2025.

3. Организацию и проведение общественных обсуждений по проекту о внесении изменений в Правила землепользования и застройки городского округа город Воронеж поручить комиссии по землепользованию и застройке городского округа город Воронеж (далее – Рабочий орган).

Местонахождение Рабочего органа: г.Воронеж, ул. Кольцовская, д.45 (управление главного архитектора администрации городского округа город Воронеж), тел.: (473) 228-35-82, 228-39-64, 228-36-69, 228-37-46, 228-39-80; имейл: uga@cityhall.voronezh-city.ru, приемные часы в рабочие дни: пн.–чт. с 9.00 до 18.00, пт.с 9.00 до 16.45, перерыв с 13.00 до 13.45.

4. Предложить участникам общественных обсуждений в течение всего периода размещения на официальном сайте администрации городского округа город Воронеж и (или) информационном ресурсе проекта о внесении изменений в Правила землепользования и застройки городского округа город Воронеж вносить предложения и замечания посредством их размещения на официальном сайте или информационном ресурсе, а также в письменной форме в адрес Рабочего органа.

5. Рабочему органу:

5.1. Организовать проведение общественных обсуждений и разместить экспозицию демонстрационных материалов по проекту о внесении изменений в Правила землепользования и застройки городского округа город Воронеж в электронном виде на информационном ресурсе.

5.2. В срок до 06.06.2025 подготовить и передать для опубликования в управление информации администрации городского округа город Воронеж заключение по результатам общественных обсуждений.

6. Управлению информации администрации городского округа город Воронеж:

6.1. Опубликовать в установленном для официальных правовых актов порядке настоящее постановление, приложения №1 (оповещение о начале общественных обсуждений), №2 (проект решения Воронежской городской Думы «О внесении изменений в решение Воронежской городской Думы от 20.04.2022 №466-V «Об утверждении Правил землепользования и застройки городского округа город Воронеж») к нему.

6.2. Дополнительно разместить указанные акты на официальных сайтах администрации городского округа город Воронеж, управления главного архитектора администрации городского округа город Воронеж, а также на сайте «Активный электронный гражданин» в сети Интернет.

7. Контроль за исполнением настоящего постановления возложить на заместителя главы администрации по градостроительству.

Глава городского округа
город Воронеж
С.А. Петрин

Приложение №1
к постановлению главы
городского округа город Воронеж
от 15.05.2025 №49

ОПОВЕЩЕНИЕ О НАЧАЛЕ ОБЩЕСТВЕННЫХ ОБСУЖДЕНИЙ ПО ПРОЕКТУ О ВНЕСЕНИИ ИЗМЕНЕНИЙ В ПРАВИЛА ЗЕМЛЕПОЛЬЗОВАНИЯ И ЗАСТРОЙКИ ГОРОДСКОГО ОКРУГА ГОРОД ВОРОНЕЖ

г.Воронеж

На общественные обсуждения представляется проект о внесении изменений в Правила землепользования и застройки городского округа город Воронеж.

Срок проведения общественных обсуждений – с 15.05.2025 по 06.06.2025.

Экспозиция проекта представлена на информационном ресурсе «Активный электронный гражданин» (e-active.govvrn.ru) в информационно-телекоммуникационной сети «Интернет» с 22.05.2025 по 31.05.2025.

В период размещения экспозиции проекта на информационном ресурсе «Активный электронный гражданин» участники общественных обсуждений имеют право вносить предложения и замечания, касающиеся такого проекта:

1. Посредством заполнения формы обратной связи на информационном ресурсе.

2. Посредством направления предложения с помощью электронной приемной администрации городского округа город Воронеж (reception.voronezh-city.ru).

3. В письменной форме или в форме электронного документа в адрес организатора общественных обсуждений.

Участники общественных обсуждений или публичных слушаний в целях идентификации представляют сведения о себе (фамилию, имя, отчество (при наличии), дату рождения, адрес места жительства (регистрации) – для физических лиц; наименование, основной государственный регистрационный номер, место нахождения и адрес – для юридических лиц) с приложением документов, подтверждающих такие сведения. Участники общественных обсуждений или публичных слушаний, являющиеся правообладателями соответствующих земельных участков и (или) расположенных на них объектов

капитального строительства и (или) помещений, являющихся частью указанных объектов капитального строительства, также представляют сведения соответственно о таких земельных участках, объектах капитального строительства, помещениях, являющихся частью указанных объектов капитального строительства, из Единого государственного реестра недвижимости и иные документы, устанавливающие или удостоверяющие их права на такие земельные участки, объекты капитального строительства, помещения, являющиеся частью указанных объектов капитального строительства.

Организацию и проведение общественных обсуждений по рассматриваемому проекту осуществляет комиссия по землепользованию и застройке городского округа город Воронеж.

Местонахождение комиссии по землепользованию и застройке городского округа город Воронеж: 394006, г.Воронеж, ул.Кольцовская, 45 (управление главного архитектора администрации городского округа город Воронеж); тел.: (473) 228-35-82, 228-39-64, 228-36-69, 228-37-46, 228-39-80; имейл: uga@cityhall.voronezh-city.ru, приемные часы в рабочие дни: пн. – чт. с 9.00 до 18.00, пт.с 9.00 до 16.45, перерыв с 13.00 до 13.45.

Материалы по проекту подлежат опубликованию в сетевом издании «Берег-Воронеж» (www.beregvrn.ru), размещению на информационном ресурсе «Активный электронный гражданин» (e-active.govvrn.ru), на официальном сайте администрации городского округа город Воронеж (https://voronezh-r20.gosweb.gosuslugi.ru/) в сети Интернет и в справочно-правовой системе «КонсультантПлюс».

Руководитель управления
главного архитектора Г.Ю. Чурсанов

Приложение №2
к постановлению главы
городского округа город Воронеж
от 15.05.2025 №49

Проект

ВОРОНЕЖСКАЯ ГОРОДСКАЯ ДУМА
РЕШЕНИЕ

от_____ №_____

О внесении изменений в решение Воронежской городской Думы от 20.04.2022 №466-V «Об утверждении Правил землепользования и застройки городского округа город Воронеж»

В соответствии со статьями 31, 33 Градостроительного кодекса Российской Федерации, статьей 16 Федерального закона от 06.10.2003 №131-ФЗ «Об общих принципах организации местного самоуправления в Российской Федерации», статьей 29 Устава городского округа город Воронеж, учитывая заключение комиссии по землепользованию и застройке городского округа город Воронеж от ____.____.2025 по результатам общественных обсуждений по проекту о внесении изменений в Правила землепользования и застройки городского округа город Воронеж, назначенных постановлением главы городского округа город Воронеж от ___.___.2025 №____ «О проведении общественных обсуждений по проекту о внесении изменений в Правила землепользования и застройки городского округа город Воронеж», Воронежская городская Дума

РЕШИЛА:

1. Внести в приложение к решению Воронежской городской Думы от 20.04.2022 №466-V «Об утверждении Правил землепользования и застройки городского округа город Воронеж» следующие изменения:

1.1. В статье 18 листы «Карта градостроительного зонирования. Карта территориальных зон», «Карта градостроительного зонирования. Карта подзон территориальных зон», «Карта градостроительного зонирования. Карта зон с

особыми условиями использования территории», «Карта градостроительного зонирования. Карта территорий, в границах которых предусматривается осуществление деятельности по комплексному развитию территории» изложить в новой редакции согласно приложениям №1, 2, 3, 4 к решению.

1.2. В части 1 статьи 20:

1.2.1. Абзац второй пункта 1.1 дополнить словами «, ЖИ-187».

1.2.2. Абзац шестой пункта 1.2 дополнить словами «, ОДС-120».

1.2.3. В абзаце четвертом пункта 1.6 слова «Р-94,» исключить.

1.3. Наименование части 1 статьи 23 дополнить словами «, ЖИ-187».

1.4. Наименование части 5 статьи 24 дополнить словами «, ОДС-120».

1.5. В наименовании части 3 статьи 28 слова «Р-94,» исключить.

1.6. В приложении №3:

1.6.1. Описание местоположения границ территориальной зоны ЖИ-78 изложить в новой редакции согласно приложению №5 к решению.

1.6.2. Описание местоположения границ территориальной зоны ЖИ-129 изложить в новой редакции согласно приложению №6 к решению.

1.6.3. Дополнить описанием местоположения границ территориальной зоны ЖИ-187 согласно приложению №7 к решению.

1.6.4. Описание местоположения границ территориальной зоны ЖМ(н)-60 изложить в новой редакции согласно приложению №8 к решению.

1.6.5. Описание местоположения границ территориальной зоны ЖМ(о)-68 изложить в новой редакции согласно приложению №9 к решению.

1.6.6. Описание местоположения границ территориальной зоны ЖМ(р)-63 изложить в новой редакции согласно приложению №10 к решению.

1.6.7. Описание местоположения границ территориальной зоны ЖМ(р)-64 изложить в новой редакции согласно приложению №11 к решению.

1.6.8. Описание местоположения границ территориальной зоны ОДК-13 изложить в новой редакции согласно приложению №12 к решению.

1.6.9. Описание местоположения границ территориальной зоны ОДМ-100 изложить в новой редакции согласно приложению №13 к решению.

1.6.10. Описание местоположения границ территориальной зоны ОДС-81 изложить в новой редакции согласно приложению №14 к решению.

1.6.11. Дополнить описанием местоположения границ территориальной зоны ОДС-120 согласно приложению №15 к решению.

1.6.12. Описание местоположения границ территориальной зоны ОДС(о)-128 изложить в новой редакции согласно приложению №16 к решению.

1.6.13. Описание местоположения границ территориальной зоны Р-94 исключить.

1.6.14. Описание местоположения границ территориальной зоны Р-129 изложить в новой редакции согласно приложению №17 к решению.

1.6.15. Описание местоположения границ территориальной зоны Р-294 изложить в новой редакции согласно приложению №18 к решению.

1.6.16. Описание местоположения границ территориальной зоны Р-403 изложить в новой редакции согласно приложению №19 к решению.

2. Решение вступает в силу со дня его официального опубликования.

Глава городского округа город Воронеж С.А. Петрин

Председатель Воронежской городской Думы В.Ф. Ходырев

Правила землепользования и застройки городского округа город Воронеж

Карта градостроительного зонирования. Карта территориальных зон.

Приложение № 1
к решению
Воронежской городской Думы
от №

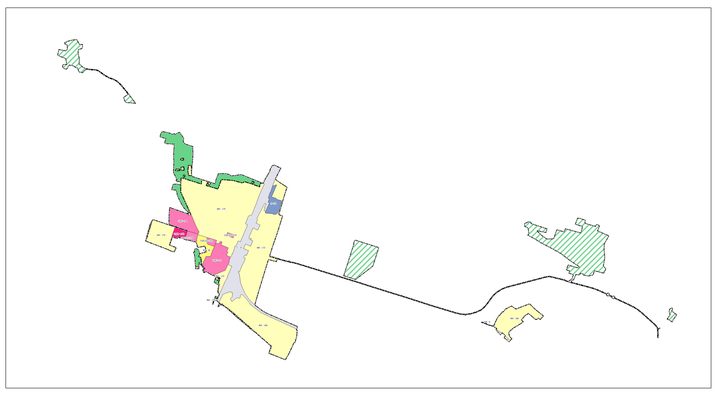

УСЛОВНЫЕ ОБОЗНАЧЕНИЯ:

- Граница городского округа
- Граница населенного пункта
- Границы территориальных зон
- ЖИ - 5 — Индекс территориальной зоны с указанием порядкового номера зоны

Территориальные зоны

Жилые зоны

- ЖИ — Зона индивидуальной жилой застройки
- ЖТ — Зона малоэтажной жилой застройки
- ЖС — Зона среднеэтажной жилой застройки
- ЖМ(н) — Зона нового строительства многоэтажной жилой застройки
- ЖМ(р) — Зона реконструкции многоэтажной жилой застройки
- ЖМ(о) — Зона особого регламента многоэтажной жилой застройки

Общественно-деловые зоны

- ОДМ — Зона смешанной общественно-деловой застройки
- ОДК — Зона общественно-деловой коммерческой застройки
- ОДБ — Зона социально-бытовой общественно-деловой застройки
- ОДП — Зона общественно-деловой застройки обслуживания производства и предпринимательства
- ОДС — Зона специализированной общественно-деловой застройки
- ОДС(о) — Зона особого регламента специализированной общественно-деловой застройки

Производственные зоны

- ПК — Зона производственно-коммунальной застройки
- П — Зона производственно-индустриальной застройки
- ПТ — Зона специализированных объектов инженерной, транспортной, производственной инфраструктуры

Зоны специального назначения

- СП — Специальная зона размещения режимных объектов
- СПК — Специальная зона размещения кладбищ и захоронений

Зоны сельскохозяйственного назначения

- СХО — Зона производственных объектов сельскохозяйственного назначения
- СХП — Зона сельского хозяйства и садоводства

Зоны рекреационного назначения

- РД — Зона рекреационно-дачного регламента
- РТ — Зона рекреационно-туристического регламента
- Р — Зона рекреационного регламента озелененных территорий

Иные зоны

- ТЖ — Зона железнодорожного транспорта
- Т — Зона улично-дорожной сети

Территории, для которых не устанавливаются территориальные зоны

- Земли, покрытые поверхностными водами
- Земли лесного фонда
- Х — Территории, включенные в границы населенного пункта из земель лесного фонда
- Земли особо охраняемых территорий и объектов

Глава городского округа
город Воронеж

С.А. Петрин

Председатель Воронежской
городской Думы

В.Ф. Ходырев

Приложение № 2
к решению
Воронежской городской Думы
от №

Правила землепользования и застройки городского округа город Воронеж

Карта градостроительного зонирования. Карта подзон территориальных зон.



УСЛОВНЫЕ ОБОЗНАЧЕНИЯ:

- Граница городского округа
- Граница населенного пункта
- Границы территориальных зон

Территориальные зоны

Жилые зоны

- Зона индивидуальной жилой застройки
- Зона малоэтажной жилой застройки
- Зона среднеэтажной жилой застройки
- Зона нового строительства многоэтажной жилой застройки
- Зона реконструкции многоэтажной жилой застройки
- Зона особого регламента многоэтажной жилой застройки

Общественно-деловые зоны

- Зона смешанной общественно-деловой застройки
- Зона общественно-деловой коммерческой застройки
- Зона социально-бытовой общественно-деловой застройки
- Зона общественно-деловой застройки обслуживания производства и предпринимательства
- Зона специализированной общественно-деловой застройки
- Зона особого регламента специализированной общественно-деловой застройки

Производственные зоны

- Зона производственно-коммунальной застройки
- Зона производственно-индустриальной застройки
- Зона специализированных объектов инженерной, транспортной, производственной инфраструктуры

Зоны специального назначения

- Специальная зона размещения режимных объектов
- Специальная зона размещения кладбищ и захоронений

Зоны сельскохозяйственного назначения

- Зона производственных объектов сельскохозяйственного назначения
- Зона сельского хозяйства и садоводства

Зоны рекреационного назначения

- Зона рекреационно-дачного регламента
- Зона рекреационно-туристического регламента
- Зона рекреационного регламента озелененных территорий

Иные зоны

- Зона железнодорожного транспорта
- Зона улично-дорожной сети

Территории, для которых не устанавливаются территориальные зоны

- Земли, покрытые поверхностными водами
- Земли лесного фонда
- Территории, включенные в границы населенного пункта из земель лесного фонда
- Земли особо охраняемых территорий и объектов

Подзоны территориальных зон

- Подзона строгого ограничения застройки (максимальный процент плотности застройки, этажность и процент застройки земельных участков равны нулю)
- *Х - 0* Индекс подзоны строгого ограничения застройки
- Подзона строгого ограничения застройки, установленная для озелененных территорий рекреационного назначения
- Подзона особо охраняемых природных территорий (Х - ООПТ)
- Подзона устойчивого развития (Х-ППТ)
- **1-ППТ** Индекс подзоны устойчивого развития
- Планируемая улично-дорожная сеть согласно генеральному плану

Глава городского округа
город Воронеж

С.А. Петрин

Председатель Воронежской
городской Думы

В.Ф. Ходырев

Правила землепользования и застройки городского округа город Воронеж

Карта градостроительного зонирования. Карта зон с особыми условиями использования территории.

Приложение № 3
к решению
Воронежской городской Думы
от №

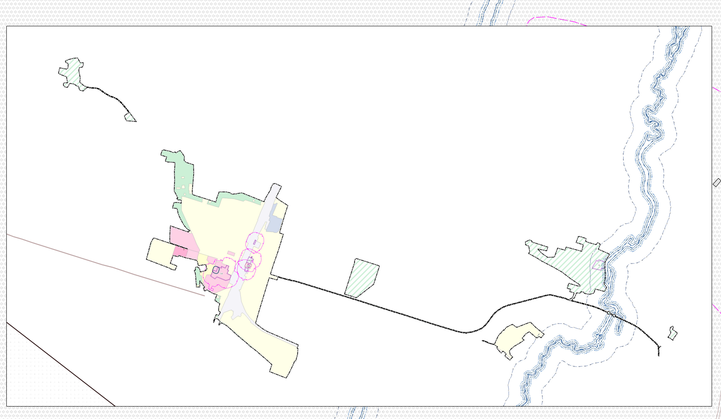

УСЛОВНЫЕ ОБОЗНАЧЕНИЯ:

- Граница городского округа
- Границы территориальных зон

Территориальные зоны

Жилые зоны

- Зона индивидуальной жилой застройки
- Зона малоэтажной жилой застройки
- Зона среднеэтажной жилой застройки
- Зона нового строительства многоэтажной жилой застройки
- Зона реконструкции многоэтажной жилой застройки
- Зона особого регламента многоэтажной жилой застройки

Общественно-деловые зоны

- Зона смешанной общественно-деловой застройки
- Зона общественно-деловой коммерческой застройки
- Зона социально-бытовой общественно-деловой застройки
- Зона общественно-деловой застройки обслуживания производства и предпринимательства
- Зона специализированной общественно-деловой застройки
- Зона особого регламента специализированной общественно-деловой застройки

Производственные зоны

- Зона производственно-коммунальной застройки
- Зона производственно-индустриальной застройки
- Зона специализированных объектов инженерной, транспортной, производственной инфраструктуры

Зоны специального назначения

- Специальная зона размещения режимных объектов
- Специальная зона размещения кладбищ и захоронений

Зоны сельскохозяйственного назначения

- Зона производственных объектов сельскохозяйственного назначения
- Зона сельского хозяйства и садоводства

Зоны рекреационного назначения

- Зона рекреационно-делового регламента
- Зона рекреационно-туристического регламента
- Зона рекреационного регламента озелененных территорий

Иные зоны

- Зона железнодорожного транспорта
- Зона улично-дорожной сети

Территории, для которых не устанавливаются территориальные зоны

- Земли, покрытые поверхностными водами
- Земли лесного фонда
- Территории, включенные в границы населенного пункта из земель лесного фонда
- Земли особо охраняемых территорий и объектов

1 Порядковый номер территории объекта культурного наследия

- Граница территории объекта культурного наследия

Зоны с особыми условиями использования территории

- Охранная зона инженерных коммуникаций
- Охранная зона особо охраняемой природной территории (памятник природы)
- Защитная зона объекта культурного наследия
- Водоохранная (рыбоохранная) зона
- Прибрежная защитная полоса
- Санитарно-защитная зона
- Округ санитарной (горно-санитарной) охраны лечебно-оздоровительных местностей, курортов и природных лечебных ресурсов
- Охранная зона стационарных пунктов наблюдений за состоянием окружающей среды, ее загрязнением

Зоны санитарной охраны источников питьевого и хозяйственно-бытового водоснабжения

- Первый пояс зоны санитарной охраны источника водоснабжения
- Второй пояс зоны санитарной охраны источника водоснабжения
- Третий пояс зоны санитарной охраны источника водоснабжения

Зоны охраны объектов культурного наследия

- Зона охраняемого природного ландшафта
- Зона регулирования застройки и хозяйственной деятельности
- Охранная зона объекта культурного наследия

- Приаэродромная территория (от аэропортов Придача и Чертовицкое)
- Первая подзона
- Вторая подзона
- Третья подзона
- Четвертая подзона
- Пятая подзона
- Шестая подзона
- Седьмая подзона

- Первая зона округа санитарной охраны
- Вторая зона округа санитарной охраны
- Третья зона округа санитарной охраны
- Другие зоны,установленные законом РФ
- Зона минимальных расстояний трубопровода
- Санитарно-защитная полоса водоводов
- Охранная зона стационарных пунктов наблюдения
- Береговая полоса
- Придорожная полоса

Глава городского округа
город Воронеж

С.А. Петрин

Председатель Воронежской
городской Думы

В.Ф. Ходырев

Приложение № 4
к решению
Воронежской городской Думы
от №

Правила землепользования и застройки городского округа город Воронеж

Карта градостроительного зонирования. Карта территорий, в границах которых предусматривается осуществление деятельности по комплексному развитию территории.

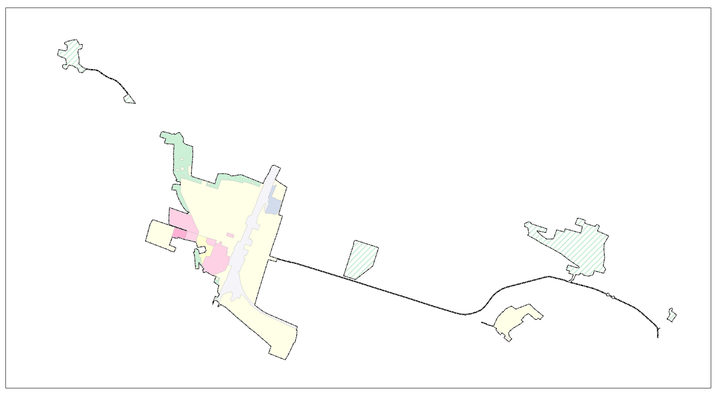

УСЛОВНЫЕ ОБОЗНАЧЕНИЯ:

- Граница городского округа
- Границы территориальных зон

Территориальные зоны

Жилые зоны

- Зона индивидуальной жилой застройки
- Зона малоэтажной жилой застройки
- Зона среднеэтажной жилой застройки
- Зона нового строительства многоэтажной жилой застройки
- Зона реконструкции многоэтажной жилой застройки
- Зона особого регламента многоэтажной жилой застройки

Общественно-деловые зоны

- Зона смешанной общественно-деловой застройки
- Зона общественно-деловой коммерческой застройки
- Зона социально-бытовой общественно-деловой застройки
- Зона общественно-деловой застройки обслуживания производства и предпринимательства
- Зона специализированной общественно-деловой застройки
- Зона особого регламента специализированной общественно-деловой застройки

Производственные зоны

- Зона производственно-коммунальной застройки
- Зона производственно-индустриальной застройки
- Зона специализированных объектов инженерной, транспортной, производственной инфраструктуры

Зоны специального назначения

- Специальная зона размещения режимных объектов
- Специальная зона размещения кладбищ и захоронений

Зоны сельскохозяйственного назначения

- Зона производственных объектов сельскохозяйственного назначения
- Зона сельского хозяйства и садоводства

Зоны рекреационного назначения

- Зона рекреационно-дачного регламента
- Зона рекреационно-туристического регламента
- Зона рекреационного регламента озелененных территорий

Иные зоны

- Зона железнодорожного транспорта
- Зона улично-дорожной сети

Территории, для которых не устанавливаются территориальные зоны

- Земли, покрытые поверхностными водами
- Земли лесного фонда
- Территории, включенные в границы населенного пункта из земель лесного фонда
- Земли особо охраняемых территорий и объектов
- Территории, в границах которых предусматривается осуществление деятельности по комплексному развитию территории

Глава городского округа
город Воронеж

С.А. Петрин

Председатель Воронежской
городской Думы

В.Ф. Ходырев

Приложение №5
к решению
Воронежской городской Думы
от __.__.____ №_____

ОПИСАНИЕ МЕСТОПОЛОЖЕНИЯ ГРАНИЦ
Территориальная зона ЖИ-78

_____

(наименование объекта, местоположение границ которого описано (далее – объект))

Раздел 1

Сведения об объекте		
№ п/п	Характеристика объекта	Описание характеристики
1	2	3
1	Местоположение объекта	Воронежская область, городской округ город Воронеж
2	Площадь объекта +/- величина погрешности определения площади (Р +/- дельта Р), м2	257230 +/- 1775
3	Иные характеристики объекта	Вид объекта реестра границ: территориальная зона. Протяженность границ: 5689 м

Раздел 2

Сведения о местоположении границ объекта					
1. Система координат МСК-36, зона 1					
2. Сведения о характерных точках границ объекта					
Обозначение характерных точек границ	Координаты, м		Метод определения координат характерной точки	Средняя квадратическая погрешность положения характерной точки (Mt), м	Описание обозначения точки на местности (при наличии)
	X	Y			
1	2	3	4	5	6
1	519511.39	1302436.31	картометрический метод	1	-
2	519508.94	1302437.09	картометрический метод	1	-
3	519458.97	1302438.67	картометрический метод	1	-
4	519397.51	1302440.89	картометрический метод	1	-
5	519352.33	1302440.37	картометрический метод	1	-
6	519318.50	1302441.35	картометрический метод	1	-
7	519294.53	1302441.29	картометрический метод	1	-
8	519252.44	1302442.70	картометрический метод	1	-
9	519199.43	1302444.69	картометрический метод	1	-
10	519129.37	1302444.40	картометрический метод	1	-
11	519077.49	1302444.58	картометрический метод	1	-
12	518990.61	1302444.12	картометрический метод	1	-
13	518969.12	1302441.80	картометрический метод	1	-
14	518948.56	1302431.95	картометрический метод	1	-
15	518924.97	1302421.37	картометрический метод	1	-
16	518898.93	1302413.04	картометрический метод	1	-
17	518882.30	1302411.57	картометрический метод	1	-
18	518846.80	1302406.43	картометрический метод	1	-
19	518769.16	1302405.45	картометрический метод	1	-

20	518761.28	1302404.57	картометрический метод	1	-
21	518729.39	1302405.01	картометрический метод	1	-
22	518697.04	1302408.23	картометрический метод	1	-
23	518687.41	1302413.35	картометрический метод	1	-
24	518686.55	1302418.27	картометрический метод	1	-
25	518681.38	1302418.23	картометрический метод	1	-
26	518605.25	1302433.53	картометрический метод	1	-
27	518595.84	1302433.06	картометрический метод	1	-
28	518565.97	1302433.34	картометрический метод	1	-
29	518491.87	1302424.09	картометрический метод	1	-
30	518399.35	1302404.01	картометрический метод	1	-
31	518289.49	1302378.00	картометрический метод	1	-
32	518229.64	1302357.08	картометрический метод	1	-
33	518097.10	1302324.76	картометрический метод	1	-
34	518012.13	1302301.48	картометрический метод	1	-
35	517910.16	1302271.69	картометрический метод	1	-
36	517610.67	1302178.50	картометрический метод	1	-
37	517585.40	1302174.02	картометрический метод	1	-
38	517558.14	1302174.28	картометрический метод	1	-
39	517485.21	1302180.88	картометрический метод	1	-
40	517383.87	1302147.41	картометрический метод	1	-
41	517203.91	1302093.02	картометрический метод	1	-
42	517125.25	1302068.45	картометрический метод	1	-
43	517027.48	1302029.07	картометрический метод	1	-
44	517001.98	1302020.17	картометрический метод	1	-
45	517000.55	1302019.79	картометрический метод	1	-
46	517004.34	1302004.08	картометрический метод	1	-
47	517004.47	1302003.37	картометрический метод	1	-
48	517024.94	1301992.11	картометрический метод	1	-
49	517019.08	1301981.73	картометрический метод	1	-
50	517029.55	1301974.89	картометрический метод	1	-
51	517036.83	1301971.69	картометрический метод	1	-
52	517044.08	1301966.63	картометрический метод	1	-
53	517049.83	1301952.41	картометрический метод	1	-
54	517063.09	1301956.62	картометрический метод	1	-
55	517071.93	1301962.17	картометрический метод	1	-
56	517076.96	1301963.80	картометрический метод	1	-
57	517077.92	1301967.63	картометрический метод	1	-
58	517087.59	1301964.12	картометрический метод	1	-
59	517092.08	1301958.18	картометрический метод	1	-
60	517101.05	1301941.19	картометрический метод	1	-
61	517079.76	1301931.49	картометрический метод	1	-
62	517072.09	1301928.03	картометрический метод	1	-
63	517059.11	1301922.57	картометрический метод	1	-
64	517055.69	1301920.95	картометрический метод	1	-
65	517039.25	1301917.36	картометрический метод	1	-

66	517034.02	1301925.59	картометрический метод	1	-
67	517028.28	1301920.68	картометрический метод	1	-
68	517013.93	1301908.29	картометрический метод	1	-
69	517006.60	1301901.37	картометрический метод	1	-
70	516999.08	1301894.67	картометрический метод	1	-
71	516994.07	1301893.94	картометрический метод	1	-
72	516993.45	1301893.76	картометрический метод	1	-
73	516985.57	1301872.97	картометрический метод	1	-
74	516984.36	1301862.91	картометрический метод	1	-
75	516975.54	1301844.26	картометрический метод	1	-
76	516975.82	1301818.07	картометрический метод	1	-
77	516979.16	1301807.16	картометрический метод	1	-
78	516984.87	1301783.22	картометрический метод	1	-
79	517009.04	1301800.37	картометрический метод	1	-
80	517140.38	1301840.05	картометрический метод	1	-
81	517156.50	1301849.84	картометрический метод	1	-
82	517441.66	1302023.15	картометрический метод	1	-
83	517444.77	1302024.61	картометрический метод	1	-
84	517433.97	1302074.03	картометрический метод	1	-
85	517474.11	1302084.13	картометрический метод	1	-
86	517722.60	1302150.43	картометрический метод	1	-
87	517915.85	1302202.02	картометрический метод	1	-
88	518109.09	1302253.61	картометрический метод	1	-
89	518300.70	1302247.65	картометрический метод	1	-
90	518419.93	1302260.36	картометрический метод	1	-
91	518518.98	1302277.81	картометрический метод	1	-
92	518546.16	1302282.60	картометрический метод	1	-
93	518621.39	1302296.00	картометрический метод	1	-
94	518704.54	1302310.81	картометрический метод	1	-
95	518747.82	1302318.77	картометрический метод	1	-
96	518935.76	1302353.34	картометрический метод	1	-
97	519031.76	1302370.99	картометрический метод	1	-
98	519124.29	1302378.17	картометрический метод	1	-
99	519346.56	1302393.50	картометрический метод	1	-
100	519443.76	1302411.83	картометрический метод	1	-
1	519511.39	1302436.31	картометрический метод	1	-
3. Сведения о характерных точках части (частей) границы объекта					
-	-	-	-	-	-

Глава городского округа город Воронеж С.А. Петрин

Председатель Воронежской городской Думы В.Ф. Ходырев

Приложение №6
к решению
Воронежской городской Думы
от __.__.____ №_____

ОПИСАНИЕ МЕСТОПОЛОЖЕНИЯ ГРАНИЦ
Территориальная зона ЖИ-129

_____

(наименование объекта, местоположение границ которого описано (далее – объект))

Раздел 1

Сведения об объекте		
№ п/п	Характеристика объекта	Описание характеристики
1	2	3
1	Местоположение объекта	Воронежская область, городской округ город Воронеж
2	Площадь объекта +/- величина погрешности определения площади (Р +/- дельта Р), м2	790944 +/- 3113
3	Иные характеристики объекта	Вид объекта реестра границ: территориальная зона. Протяженность границ: 5800 м

Раздел 2

Сведения о местоположении границ объекта					
1. Система координат МСК-36, зона 1					
2. Сведения о характерных точках границ объекта					
Обозначение характерных точек границ	Координаты, м		Метод определения координат характерной точки	Средняя квадратическая погрешность положения характерной точки (Mt), м	Описание обозначения точки на местности (при наличии)
	X	Y			
1	2	3	4	5	6
1	501460.03	1300168.23	картометрический метод	1	-
2	501352.27	1300274.16	картометрический метод	1	-
3	501356.27	1300314.01	картометрический метод	1	-
4	501357.77	1300328.53	картометрический метод	1	-
5	501386.16	1300330.07	картометрический метод	1	-
6	501388.78	1300356.72	картометрический метод	1	-
7	501388.43	1300356.75	картометрический метод	1	-
8	501391.40	1300386.60	картометрический метод	1	-
9	501391.72	1300386.57	картометрический метод	1	-
10	501394.33	1300418.76	картометрический метод	1	-
11	501388.14	1300452.64	картометрический метод	1	-
12	501374.19	1300484.10	картометрический метод	1	-
13	501373.83	1300483.89	картометрический метод	1	-
14	501374.17	1300487.05	картометрический метод	1	-
15	501380.33	1300545.75	картометрический метод	1	-
16	501308.99	1300542.54	картометрический метод	1	-
17	501303.58	1300542.27	картометрический метод	1	-
18	501294.65	1300546.35	картометрический метод	1	-
19	501293.18	1300541.74	картометрический метод	1	-

20	501288.98	1300541.53	картометрический метод	1	-
21	501260.64	1300540.10	картометрический метод	1	-
22	501262.88	1300553.66	картометрический метод	1	-
23	501233.57	1300560.40	картометрический метод	1	-
24	501204.09	1300565.70	картометрический метод	1	-
25	501198.65	1300536.95	картометрический метод	1	-
26	501196.42	1300536.85	картометрический метод	1	-
27	501088.22	1300531.36	картометрический метод	1	-
28	501049.19	1300420.18	картометрический метод	1	-
29	501041.56	1300398.45	картометрический метод	1	-
30	501035.33	1300380.68	картометрический метод	1	-
31	501028.83	1300362.16	картометрический метод	1	-
32	501027.24	1300357.64	картометрический метод	1	-
33	500903.90	1300001.98	картометрический метод	1	-
34	500893.37	1299958.15	картометрический метод	1	-
35	500875.35	1299883.14	картометрический метод	1	-
36	500867.87	1299852.00	картометрический метод	1	-
37	500847.57	1299798.75	картометрический метод	1	-
38	500820.25	1299727.16	картометрический метод	1	-
39	500752.45	1299549.41	картометрический метод	1	-
40	500720.67	1299468.59	картометрический метод	1	-
41	500710.94	1299405.35	картометрический метод	1	-
42	500702.16	1299369.47	картометрический метод	1	-
43	500676.91	1299179.00	картометрический метод	1	-
44	500634.96	1298963.05	картометрический метод	1	-
45	500645.85	1298959.88	картометрический метод	1	-
46	500765.24	1298940.77	картометрический метод	1	-
47	500765.10	1298926.77	картометрический метод	1	-
48	500765.01	1298924.20	картометрический метод	1	-
49	500766.67	1298884.95	картометрический метод	1	-
50	500879.05	1298887.56	картометрический метод	1	-
51	500878.36	1298883.96	картометрический метод	1	-
52	500872.31	1298839.67	картометрический метод	1	-
53	500873.71	1298837.35	картометрический метод	1	-
54	500904.50	1298825.18	картометрический метод	1	-
55	500836.48	1298737.45	картометрический метод	1	-
56	500718.30	1298744.61	картометрический метод	1	-
57	500755.24	1298575.71	картометрический метод	1	-
58	500795.28	1298610.17	картометрический метод	1	-
59	500926.24	1298702.47	картометрический метод	1	-
60	501038.83	1298718.97	картометрический метод	1	-
61	501071.81	1298759.63	картометрический метод	1	-
62	501135.64	1298961.43	картометрический метод	1	-
63	501208.40	1299129.52	картометрический метод	1	-
64	501244.04	1299242.12	картометрический метод	1	-
65	501258.25	1299238.44	картометрический метод	1	-

66	501262.34	1299257.36	картометрический метод	1	-
67	501262.79	1299263.63	картометрический метод	1	-
68	501249.93	1299288.85	картометрический метод	1	-
69	501245.25	1299344.25	картометрический метод	1	-
70	501226.24	1299474.36	картометрический метод	1	-
71	501223.07	1299589.64	картометрический метод	1	-
72	501232.67	1299689.13	картометрический метод	1	-
73	501264.32	1299831.92	картометрический метод	1	-
74	501375.11	1300101.25	картометрический метод	1	-
1	501460.03	1300168.23	картометрический метод	1	-
75	500976.92	1299310.24	картометрический метод	1	-
76	500977.89	1299332.40	картометрический метод	1	-
77	500799.79	1299343.00	картометрический метод	1	-
78	500799.38	1299326.09	картометрический метод	1	-
75	500976.92	1299310.24	картометрический метод	1	-
79	501109.41	1299288.66	картометрический метод	1	-
80	501114.62	1299291.84	картометрический метод	1	-
81	501114.76	1299306.46	картометрический метод	1	-
82	501110.08	1299310.77	картометрический метод	1	-
83	501028.71	1299324.12	картометрический метод	1	-
84	500995.32	1299330.55	картометрический метод	1	-
85	500994.41	1299315.62	картометрический метод	1	-
86	501055.41	1299302.51	картометрический метод	1	-
79	501109.41	1299288.66	картометрический метод	1	-
3. Сведения о характерных точках части (частей) границы объекта					
-	-	-	-	-	-

Глава городского округа город Воронеж С.А. Петрин

Председатель Воронежской городской Думы В.Ф. Ходырев

Приложение №7
к решению
Воронежской городской Думы
от __.__.____ №_____

ОПИСАНИЕ МЕСТОПОЛОЖЕНИЯ ГРАНИЦ
Территориальная зона ЖИ-187

_____
(наименование объекта, местоположение границ которого описано (далее – объект))

Раздел 1

Сведения об объекте		
№ п/п	Характеристика объекта	Описание характеристики
1	2	3
1	Местоположение объекта	Воронежская область, городской округ город Воронеж
2	Площадь объекта +/- величина погрешности определения площади (Р +/- дельта Р), м2	15780 +/- 440
3	Иные характеристики объекта	Вид объекта реестра границ: территориальная зона. Протяженность границ: 732 м

Раздел 2

Сведения о местоположении границ объекта					
1. Система координат МСК-36, зона 1					
2. Сведения о характерных точках границ объекта					
Обозначение характерных точек границ	Координаты, м		Метод определения координат характерной точки	Средняя квадратическая погрешность положения характерной точки (Mt), м	Описание обозначения точки на местности (при наличии)
	X	Y			
1	2	3	4	5	6
1	515114.48	1300789.88	картометрический метод	1	-
2	515110.94	1300800.73	картометрический метод	1	-
3	515114.20	1300801.24	картометрический метод	1	-
4	515112.25	1300809.79	картометрический метод	1	-
5	515120.76	1300812.34	картометрический метод	1	-
6	515118.82	1300818.51	картометрический метод	1	-
7	515118.47	1300819.75	картометрический метод	1	-
8	515112.58	1300840.43	картометрический метод	1	-
9	515107.20	1300858.07	картометрический метод	1	-
10	515137.73	1300869.49	картометрический метод	1	-
11	515136.50	1300874.44	картометрический метод	1	-
12	515135.78	1300874.21	картометрический метод	1	-
13	515135.71	1300880.44	картометрический метод	1	-
14	515135.68	1300885.50	картометрический метод	1	-
15	515135.26	1300890.20	картометрический метод	1	-
16	515133.16	1300899.89	картометрический метод	1	-
17	515143.73	1300903.06	картометрический метод	1	-
18	515155.28	1300906.52	картометрический метод	1	-
19	515158.13	1300907.45	картометрический метод	1	-

20	515166.25	1300910.44	картометрический метод	1	-
21	515167.04	1300911.53	картометрический метод	1	-
22	515162.93	1300921.72	картометрический метод	1	-
23	515161.88	1300924.84	картометрический метод	1	-
24	515169.82	1300927.25	картометрический метод	1	-
25	515191.18	1300934.94	картометрический метод	1	-
26	515200.26	1300938.37	картометрический метод	1	-
27	515216.82	1300890.29	картометрический метод	1	-
28	515239.53	1300899.90	картометрический метод	1	-
29	515244.76	1300884.86	картометрический метод	1	-
30	515254.37	1300871.09	картометрический метод	1	-
31	515269.08	1300858.72	картометрический метод	1	-
32	515280.13	1300856.06	картометрический метод	1	-
33	515298.47	1300835.84	картометрический метод	1	-
34	515311.19	1300821.81	картометрический метод	1	-
35	515339.72	1300802.48	картометрический метод	1	-
36	515338.16	1300787.34	картометрический метод	1	-
37	515333.17	1300787.12	картометрический метод	1	-
38	515328.31	1300788.27	картометрический метод	1	-
39	515322.99	1300791.07	картометрический метод	1	-
40	515319.63	1300793.22	картометрический метод	1	-
41	515300.29	1300800.85	картометрический метод	1	-
42	515294.45	1300804.45	картометрический метод	1	-
43	515285.19	1300806.94	картометрический метод	1	-
44	515265.85	1300822.65	картометрический метод	1	-
45	515264.60	1300824.64	картометрический метод	1	-
46	515261.79	1300828.34	картометрический метод	1	-
47	515253.87	1300830.41	картометрический метод	1	-
48	515240.76	1300830.16	картометрический метод	1	-
49	515231.48	1300817.12	картометрический метод	1	-
50	515215.65	1300810.96	картометрический метод	1	-
51	515186.57	1300801.39	картометрический метод	1	-
52	515181.94	1300813.48	картометрический метод	1	-
53	515181.04	1300816.02	картометрический метод	1	-
54	515168.24	1300813.63	картометрический метод	1	-
55	515158.14	1300809.88	картометрический метод	1	-
56	515143.68	1300804.55	картометрический метод	1	-
57	515142.61	1300804.10	картометрический метод	1	-
58	515125.94	1300795.82	картометрический метод	1	-
59	515118.60	1300793.14	картометрический метод	1	-
1	515114.48	1300789.88	картометрический метод	1	-
3. Сведения о характерных точках части (частей) границы объекта					
-	-	-	-	-	-

Глава городского округа город Воронеж С.А. Петрин

Председатель Воронежской городской Думы В.Ф. Ходырев

Приложение №8
к решению
Воронежской городской Думы
от __.__.____ №_____

ОПИСАНИЕ МЕСТОПОЛОЖЕНИЯ ГРАНИЦ
Территориальная зона ЖМ(н)-60

_____

(наименование объекта, местоположение границ которого описано (далее – объект))

Раздел 1

Сведения об объекте		
№ п/п	Характеристика объекта	Описание характеристики
1	2	3
1	Местоположение объекта	Воронежская область, городской округ город Воронеж
2	Площадь объекта +/- величина погрешности определения площади (Р +/- дельта Р), м2	249515 +/- 1748
3	Иные характеристики объекта	Вид объекта реестра границ: территориальная зона. Протяженность границ: 6994 м

Раздел 2

Сведения о местоположении границ объекта					
1. Система координат МСК-36, зона 1					
2. Сведения о характерных точках границ объекта					
Обозначение характерных точек границ	Координаты, м		Метод определения координат характерной точки	Средняя квадратическая погрешность положения характерной точки (Mt), м	Описание обозначения точки на местности (при наличии)
	X	Y			
1	2	3	4	5	6
1	515521.12	1299148.35	картометрический метод	1	-
2	515522.57	1299147.74	картометрический метод	1	-
3	515522.95	1299146.78	картометрический метод	1	-
4	515522.77	1299145.46	картометрический метод	1	-
5	515520.37	1299137.60	картометрический метод	1	-
6	515519.07	1299140.00	картометрический метод	1	-
7	515519.11	1299142.06	картометрический метод	1	-
8	515519.60	1299144.34	картометрический метод	1	-
1	515521.12	1299148.35	картометрический метод	1	-
9	515420.12	1299266.40	картометрический метод	1	-
10	515398.74	1299272.24	картометрический метод	1	-
11	515390.62	1299244.95	картометрический метод	1	-
12	515381.07	1299248.00	картометрический метод	1	-
13	515372.32	1299218.35	картометрический метод	1	-
14	515381.05	1299215.10	картометрический метод	1	-
15	515379.67	1299210.31	картометрический метод	1	-
16	515380.30	1299210.14	картометрический метод	1	-
17	515379.98	1299209.05	картометрический метод	1	-

18	515376.32	1299197.27	картометрический метод	1	-
19	515397.27	1299190.71	картометрический метод	1	-
20	515397.76	1299192.25	картометрический метод	1	-
21	515398.43	1299192.05	картометрический метод	1	-
22	515401.69	1299203.48	картометрический метод	1	-
23	515401.28	1299203.59	картометрический метод	1	-
24	515402.42	1299207.15	картометрический метод	1	-
25	515404.15	1299206.52	картометрический метод	1	-
26	515421.73	1299265.93	картометрический метод	1	-
9	515420.12	1299266.40	картометрический метод	1	-
27	515582.66	1299547.91	картометрический метод	1	-
28	515592.85	1299546.06	картометрический метод	1	-
29	515591.72	1299533.10	картометрический метод	1	-
30	515592.50	1299515.16	картометрический метод	1	-
31	515592.12	1299508.01	картометрический метод	1	-
32	515573.80	1299509.36	картометрический метод	1	-
33	515574.42	1299514.25	картометрический метод	1	-
34	515574.29	1299518.59	картометрический метод	1	-
27	515582.66	1299547.91	картометрический метод	1	-
35	515505.74	1299942.68	картометрический метод	1	-
36	515498.75	1299943.23	картометрический метод	1	-
37	515498.75	1299943.21	картометрический метод	1	-
38	515497.81	1299919.22	картометрический метод	1	-
39	515497.70	1299914.22	картометрический метод	1	-
40	515497.43	1299909.24	картометрический метод	1	-
41	515496.98	1299904.26	картометрический метод	1	-
42	515496.35	1299899.31	картометрический метод	1	-
43	515495.56	1299894.38	картометрический метод	1	-
44	515494.60	1299889.48	картометрический метод	1	-
45	515493.46	1299884.61	картометрический метод	1	-
46	515492.16	1299879.79	картометрический метод	1	-
47	515490.69	1299875.02	картометрический метод	1	-
48	515478.87	1299838.82	картометрический метод	1	-
49	515468.09	1299805.82	картометрический метод	1	-
50	515431.64	1299698.42	картометрический метод	1	-
51	515333.42	1299408.26	картометрический метод	1	-
52	515238.75	1299125.44	картометрический метод	1	-
53	515214.60	1299055.17	картометрический метод	1	-
54	515141.00	1298840.96	картометрический метод	1	-
55	515078.98	1298655.96	картометрический метод	1	-
56	515084.93	1298655.34	картометрический метод	1	-
57	515083.26	1298649.34	картометрический метод	1	-
58	515084.33	1298645.98	картометрический метод	1	-
59	515086.50	1298643.11	картометрический метод	1	-

60	515224.75	1298632.99	картометрический метод	1	-
61	515228.48	1298654.30	картометрический метод	1	-
62	515240.01	1298698.29	картометрический метод	1	-
63	515250.38	1298731.96	картометрический метод	1	-
64	515247.96	1298732.70	картометрический метод	1	-
65	515260.93	1298772.09	картометрический метод	1	-
66	515260.25	1298772.31	картометрический метод	1	-
67	515264.76	1298786.04	картометрический метод	1	-
68	515267.00	1298794.09	картометрический метод	1	-
69	515267.09	1298795.37	картометрический метод	1	-
70	515268.82	1298799.01	картометрический метод	1	-
71	515269.14	1298800.98	картометрический метод	1	-
72	515244.64	1298808.49	картометрический метод	1	-
73	515221.33	1298816.22	картометрический метод	1	-
74	515214.91	1298818.11	картометрический метод	1	-
75	515214.29	1298816.38	картометрический метод	1	-
76	515210.33	1298817.89	картометрический метод	1	-
77	515202.54	1298792.88	картометрический метод	1	-
78	515194.06	1298795.21	картометрический метод	1	-
79	515194.49	1298796.72	картометрический метод	1	-
80	515180.60	1298800.92	картометрический метод	1	-
81	515174.39	1298802.80	картометрический метод	1	-
82	515182.47	1298829.66	картометрический метод	1	-
83	515196.49	1298876.21	картометрический метод	1	-
84	515197.73	1298875.81	картометрический метод	1	-
85	515205.97	1298901.78	картометрический метод	1	-
86	515223.34	1298895.82	картометрический метод	1	-
87	515292.74	1298872.02	картометрический метод	1	-
88	515293.76	1298871.68	картометрический метод	1	-
89	515307.41	1298913.09	картометрический метод	1	-
90	515319.86	1298950.86	картометрический метод	1	-
91	515332.20	1298988.27	картометрический метод	1	-
92	515331.48	1298988.51	картометрический метод	1	-
93	515364.17	1299086.01	картометрический метод	1	-
94	515379.72	1299134.79	картометрический метод	1	-
95	515374.42	1299141.21	картометрический метод	1	-
96	515371.20	1299145.10	картометрический метод	1	-
97	515364.58	1299147.99	картометрический метод	1	-
98	515347.08	1299147.69	картометрический метод	1	-
99	515340.66	1299147.58	картометрический метод	1	-
100	515347.31	1299166.17	картометрический метод	1	-
101	515348.98	1299165.59	картометрический метод	1	-
102	515362.45	1299205.72	картометрический метод	1	-
103	515360.43	1299206.39	картометрический метод	1	-
104	515365.25	1299220.98	картометрический метод	1	-
105	515292.13	1299248.19	картометрический метод	1	-

106	515315.27	1299316.68	картометрический метод	1	-
107	515339.94	1299392.78	картометрический метод	1	-
108	515366.11	1299385.47	картометрический метод	1	-
109	515449.35	1299362.21	картометрический метод	1	-
110	515454.64	1299382.57	картометрический метод	1	-
111	515436.44	1299388.29	картометрический метод	1	-
112	515429.54	1299390.79	картометрический метод	1	-
113	515439.06	1299421.88	картометрический метод	1	-
114	515443.74	1299437.18	картометрический метод	1	-
115	515467.89	1299429.79	картометрический метод	1	-
116	515470.41	1299437.17	картометрический метод	1	-
117	515472.50	1299436.60	картометрический метод	1	-
118	515477.63	1299453.77	картометрический метод	1	-
119	515487.55	1299485.21	картометрический метод	1	-
120	515487.38	1299485.27	картометрический метод	1	-
121	515455.27	1299496.39	картометрический метод	1	-
122	515436.79	1299503.58	картометрический метод	1	-
123	515445.87	1299529.24	картометрический метод	1	-
124	515440.56	1299531.00	картометрический метод	1	-
125	515446.32	1299551.13	картометрический метод	1	-
126	515444.67	1299551.70	картометрический метод	1	-
127	515454.87	1299584.39	картометрический метод	1	-
128	515463.63	1299612.47	картометрический метод	1	-
129	515465.97	1299619.97	картометрический метод	1	-
130	515463.93	1299620.67	картометрический метод	1	-
131	515468.74	1299638.41	картометрический метод	1	-
132	515472.32	1299649.54	картометрический метод	1	-
133	515481.91	1299679.33	картометрический метод	1	-
134	515443.25	1299694.62	картометрический метод	1	-
135	515466.32	1299761.78	картометрический метод	1	-
136	515466.35	1299761.76	картометрический метод	1	-
137	515495.74	1299754.42	картометрический метод	1	-
138	515505.55	1299751.96	картометрический метод	1	-
139	515509.02	1299763.36	картометрический метод	1	-
140	515510.59	1299768.52	картометрический метод	1	-
141	515514.98	1299781.47	картометрический метод	1	-
142	515574.59	1299762.50	картометрический метод	1	-
143	515577.97	1299761.44	картометрический метод	1	-
144	515589.00	1299757.96	картометрический метод	1	-
145	515545.35	1299623.29	картометрический метод	1	-
146	515514.75	1299524.94	картометрический метод	1	-
147	515510.91	1299512.19	картометрический метод	1	-
148	515501.93	1299483.45	картометрический метод	1	-
149	515498.17	1299471.25	картометрический метод	1	-
150	515485.26	1299429.38	картометрический метод	1	-
151	515492.19	1299427.22	картометрический метод	1	-

152	515475.75	1299376.54	картометрический метод	1	-
153	515470.11	1299349.67	картометрический метод	1	-
154	515461.15	1299321.57	картометрический метод	1	-
155	515453.43	1299323.88	картометрический метод	1	-
156	515450.44	1299313.56	картометрический метод	1	-
157	515435.24	1299261.49	картометрический метод	1	-
158	515425.33	1299229.18	картометрический метод	1	-
159	515512.31	1299202.60	картометрический метод	1	-
160	515510.32	1299195.77	картометрический метод	1	-
161	515506.78	1299183.47	картометрический метод	1	-
162	515504.71	1299184.13	картометрический метод	1	-
163	515500.49	1299181.47	картометрический метод	1	-
164	515450.22	1299196.34	картометрический метод	1	-
165	515451.05	1299199.44	картометрический метод	1	-
166	515443.68	1299201.91	картометрический метод	1	-
167	515419.75	1299210.31	картометрический метод	1	-
168	515405.51	1299164.02	картометрический метод	1	-
169	515409.60	1299162.87	картометрический метод	1	-
170	515398.25	1299127.87	картометрический метод	1	-
171	515384.14	1299084.39	картометрический метод	1	-
172	515386.15	1299083.74	картометрический метод	1	-
173	515356.88	1298992.12	картометрический метод	1	-
174	515327.01	1298908.29	картометрический метод	1	-
175	515293.10	1298803.78	картометрический метод	1	-
176	515291.15	1298802.42	картометрический метод	1	-
177	515282.56	1298796.41	картометрический метод	1	-
178	515274.94	1298771.51	картометрический метод	1	-
179	515249.55	1298688.65	картометрический метод	1	-
180	515247.63	1298688.82	картометрический метод	1	-
181	515239.62	1298653.33	картометрический метод	1	-
182	515234.78	1298632.25	картометрический метод	1	-
183	515358.52	1298623.19	картометрический метод	1	-
184	515364.59	1298643.16	картометрический метод	1	-
185	515364.59	1298643.17	картометрический метод	1	-
186	515376.98	1298682.15	картометрический метод	1	-
187	515376.97	1298682.15	картометрический метод	1	-
188	515367.39	1298685.45	картометрический метод	1	-
189	515385.33	1298741.53	картометрический метод	1	-
190	515391.58	1298759.26	картометрический метод	1	-
191	515400.20	1298755.24	картометрический метод	1	-
192	515402.76	1298763.29	картометрический метод	1	-
193	515392.77	1298766.38	картометрический метод	1	-
194	515414.69	1298834.29	картометрический метод	1	-
195	515418.66	1298846.59	картометрический метод	1	-
196	515439.19	1298910.21	картометрический метод	1	-
197	515439.97	1298912.62	картометрический метод	1	-

198	515441.41	1298917.08	картометрический метод	1	-
199	515464.54	1298989.01	картометрический метод	1	-
200	515464.61	1298988.99	картометрический метод	1	-
201	515466.14	1298994.01	картометрический метод	1	-
202	515466.32	1298994.56	картометрический метод	1	-
203	515475.42	1298991.94	картометрический метод	1	-
204	515477.09	1298997.20	картометрический метод	1	-
205	515467.82	1298999.48	картометрический метод	1	-
206	515474.06	1299019.93	картометрический метод	1	-
207	515474.61	1299021.73	картометрический метод	1	-
208	515478.68	1299035.06	картометрический метод	1	-
209	515488.71	1299032.11	картометрический метод	1	-
210	515494.02	1299049.37	картометрический метод	1	-
211	515502.84	1299078.05	картометрический метод	1	-
212	515502.83	1299078.06	картометрический метод	1	-
213	515492.63	1299081.44	картометрический метод	1	-
214	515496.68	1299094.94	картометрический метод	1	-
215	515503.16	1299116.86	картометрический метод	1	-
216	515507.44	1299116.33	картометрический метод	1	-
217	515514.05	1299114.53	картометрический метод	1	-
218	515515.30	1299118.59	картометрический метод	1	-
219	515509.37	1299120.54	картометрический метод	1	-
220	515511.23	1299126.06	картометрический метод	1	-
221	515516.97	1299124.01	картометрический метод	1	-
222	515518.19	1299127.97	картометрический метод	1	-
223	515518.18	1299127.98	картометрический метод	1	-
224	515517.77	1299127.85	картометрический метод	1	-
225	515512.02	1299129.55	картометрический метод	1	-
226	515514.73	1299138.93	картометрический метод	1	-
227	515518.89	1299130.29	картометрический метод	1	-
228	515532.65	1299175.03	картометрический метод	1	-
229	515526.26	1299177.44	картометрический метод	1	-
230	515533.45	1299200.84	картометрический метод	1	-
231	515534.80	1299200.40	картометрический метод	1	-
232	515535.72	1299202.99	картометрический метод	1	-
233	515538.24	1299202.25	картометрический метод	1	-
234	515538.66	1299203.55	картометрический метод	1	-
235	515540.07	1299208.35	картометрический метод	1	-
236	515537.55	1299209.00	картометрический метод	1	-
237	515538.38	1299211.80	картометрический метод	1	-
238	515536.81	1299212.17	картометрический метод	1	-
239	515538.82	1299218.98	картометрический метод	1	-
240	515545.55	1299216.98	картометрический метод	1	-
241	515568.66	1299292.15	картометрический метод	1	-
242	515567.65	1299291.87	картометрический метод	1	-
243	515561.91	1299293.69	картометрический метод	1	-

244	515569.78	1299318.32	картометрический метод	1	-
245	515570.65	1299321.07	картометрический метод	1	-
246	515569.62	1299322.49	картометрический метод	1	-
247	515567.79	1299323.11	картометрический метод	1	-
248	515570.87	1299332.80	картометрический метод	1	-
249	515572.83	1299338.96	картометрический метод	1	-
250	515574.99	1299339.85	картометрический метод	1	-
251	515584.47	1299343.75	картометрический метод	1	-
252	515591.57	1299353.05	картометрический метод	1	-
253	515605.22	1299394.32	картометрический метод	1	-
254	515614.65	1299424.06	картометрический метод	1	-
255	515630.99	1299475.59	картометрический метод	1	-
256	515617.15	1299477.13	картометрический метод	1	-
257	515619.81	1299549.34	картометрический метод	1	-
258	515619.23	1299553.79	картометрический метод	1	-
259	515621.02	1299619.29	картометрический метод	1	-
260	515623.15	1299674.79	картометрический метод	1	-
261	515623.24	1299677.24	картометрический метод	1	-
262	515624.17	1299701.17	картометрический метод	1	-
263	515632.97	1299701.78	картометрический метод	1	-
264	515648.74	1299699.01	картометрический метод	1	-
265	515650.36	1299698.18	картометрический метод	1	-
266	515650.66	1299705.45	картометрический метод	1	-
267	515629.61	1299708.20	картометрический метод	1	-
268	515630.09	1299719.32	картометрический метод	1	-
269	515632.18	1299763.14	картометрический метод	1	-
270	515635.66	1299821.55	картометрический метод	1	-
271	515633.17	1299821.74	картометрический метод	1	-
272	515635.32	1299865.09	картометрический метод	1	-
273	515633.02	1299868.05	картометрический метод	1	-
274	515630.72	1299871.01	картометрический метод	1	-
275	515625.11	1299880.29	картометрический метод	1	-
276	515619.00	1299890.40	картометрический метод	1	-
277	515596.22	1299917.30	картометрический метод	1	-
278	515594.76	1299917.31	картометрический метод	1	-
279	515586.27	1299928.62	картометрический метод	1	-
280	515578.45	1299938.31	картометрический метод	1	-
35	515505.74	1299942.68	картометрический метод	1	-
3. Сведения о характерных точках части (частей) границы объекта					
-	-	-	-	-	-

Глава городского округа город Воронеж С.А. Петрин

Председатель Воронежской городской Думы В.Ф. Ходырев

Приложение №9
к решению
Воронежской городской Думы
от __.__.____ №_____

ОПИСАНИЕ МЕСТОПОЛОЖЕНИЯ ГРАНИЦ
Территориальная зона ЖМ(о)-68

_____

(наименование объекта, местоположение границ которого описано (далее – объект))

Раздел 1

Сведения об объекте		
№ п/п	Характеристика объекта	Описание характеристики
1	2	3
1	Местоположение объекта	Воронежская область, городской округ город Воронеж
2	Площадь объекта +/- величина погрешности определения площади (Р +/- дельта Р), м2	200334 +/- 1566
3	Иные характеристики объекта	Вид объекта реестра границ: территориальная зона. Протяженность границ: 3132 м

Раздел 2

Сведения о местоположении границ объекта					
1. Система координат МСК-36, зона 1					
2. Сведения о характерных точках границ объекта					
Обозначение характерных точек границ	Координаты, м		Метод определения координат характерной точки	Средняя квадратическая погрешность положения характерной точки (Mt), м	Описание обозначения точки на местности (при наличии)
	X	Y			
1	2	3	4	5	6
1	515674.60	1304004.58	картометрический метод	1	-
2	515673.32	1304007.71	картометрический метод	1	-
3	515638.69	1303990.68	картометрический метод	1	-
4	515512.47	1303941.02	картометрический метод	1	-
5	515434.63	1303911.31	картометрический метод	1	-
6	515465.60	1303834.67	картометрический метод	1	-
7	515371.18	1303795.47	картометрический метод	1	-
8	515367.31	1303793.87	картометрический метод	1	-
9	515352.90	1303828.26	картометрический метод	1	-
10	515351.59	1303828.66	картометрический метод	1	-
11	515296.49	1303806.63	картометрический метод	1	-
12	515281.95	1303841.64	картометрический метод	1	-
13	515279.86	1303846.66	картометрический метод	1	-
14	515268.10	1303843.13	картометрический метод	1	-
15	515261.57	1303840.60	картометрический метод	1	-
16	515243.06	1303834.70	картометрический метод	1	-
17	515239.76	1303833.54	картометрический метод	1	-

18	515158.78	1303799.65	картометрический метод	1	-
19	515372.00	1303479.12	картометрический метод	1	-
20	515377.06	1303470.36	картометрический метод	1	-
21	515549.85	1303538.87	картометрический метод	1	-
22	515734.45	1303612.06	картометрический метод	1	-
23	515873.86	1303667.34	картометрический метод	1	-
24	515947.75	1303696.53	картометрический метод	1	-
25	515944.23	1303705.90	картометрический метод	1	-
26	515901.77	1303813.64	картометрический метод	1	-
27	515897.28	1303812.37	картометрический метод	1	-
28	515894.97	1303817.56	картометрический метод	1	-
29	515890.15	1303815.95	картометрический метод	1	-
30	515826.52	1303974.88	картометрический метод	1	-
31	515819.10	1303972.00	картометрический метод	1	-
32	515817.31	1303971.36	картометрический метод	1	-
33	515809.80	1303991.03	картометрический метод	1	-
34	515795.09	1303990.27	картометрический метод	1	-
35	515794.40	1303991.28	картометрический метод	1	-
36	515781.65	1303986.35	картометрический метод	1	-
37	515781.24	1303986.19	картометрический метод	1	-
38	515779.84	1303989.73	картометрический метод	1	-
39	515778.49	1303993.35	картометрический метод	1	-
40	515745.27	1303980.05	картометрический метод	1	-
41	515741.57	1303978.26	картометрический метод	1	-
42	515657.32	1303944.12	картометрический метод	1	-
43	515650.29	1303961.54	картометрический метод	1	-
44	515652.51	1303962.49	картометрический метод	1	-
45	515664.60	1303967.30	картометрический метод	1	-
46	515661.83	1303974.63	картометрический метод	1	-
47	515667.32	1303980.46	картометрический метод	1	-
48	515673.80	1303982.77	картометрический метод	1	-
49	515681.33	1303985.45	картометрический метод	1	-
50	515677.63	1303995.69	картометрический метод	1	-
51	515669.70	1303992.91	картометрический метод	1	-
52	515664.26	1303992.78	картометрический метод	1	-
53	515662.32	1303997.44	картометрический метод	1	-
54	515687.85	1303998.10	картометрический метод	1	-
55	515686.85	1304001.00	картометрический метод	1	-
56	515684.76	1304000.15	картометрический метод	1	-
57	515677.90	1304002.69	картометрический метод	1	-
1	515674.60	1304004.58	картометрический метод	1	-
58	515685.01	1303862.80	картометрический метод	1	-
59	515715.24	1303787.47	картометрический метод	1	-
60	515713.61	1303785.60	картометрический метод	1	-
61	515715.47	1303780.58	картометрический метод	1	-

62	515718.87	1303778.48	картометрический метод	1	-
63	515728.80	1303754.29	картометрический метод	1	-
64	515712.26	1303748.20	картометрический метод	1	-
65	515650.08	1303725.34	картометрический метод	1	-
66	515653.14	1303717.06	картометрический метод	1	-
67	515649.26	1303715.46	картометрический метод	1	-
68	515643.50	1303713.08	картометрический метод	1	-
69	515635.14	1303709.25	картометрический метод	1	-
70	515616.79	1303701.74	картометрический метод	1	-
71	515607.35	1303697.89	картометрический метод	1	-
72	515599.56	1303694.71	картометрический метод	1	-
73	515552.35	1303675.39	картометрический метод	1	-
74	515542.96	1303671.55	картометрический метод	1	-
75	515541.89	1303672.36	картометрический метод	1	-
76	515536.57	1303676.33	картометрический метод	1	-
77	515530.57	1303680.83	картометрический метод	1	-
78	515524.17	1303685.61	картометрический метод	1	-
79	515503.32	1303681.75	картометрический метод	1	-
80	515503.23	1303681.97	картометрический метод	1	-
81	515502.09	1303684.76	картометрический метод	1	-
82	515486.42	1303723.39	картометрический метод	1	-
83	515484.14	1303729.00	картометрический метод	1	-
84	515476.99	1303746.61	картометрический метод	1	-
85	515490.25	1303752.24	картометрический метод	1	-
86	515491.05	1303757.83	картометрический метод	1	-
87	515483.88	1303770.24	картометрический метод	1	-
88	515483.88	1303770.24	картометрический метод	1	-
89	515473.73	1303787.81	картометрический метод	1	-
90	515485.18	1303794.98	картометрический метод	1	-
91	515488.45	1303796.26	картометрический метод	1	-
92	515496.91	1303807.86	картометрический метод	1	-
93	515501.28	1303813.85	картометрический метод	1	-
94	515501.69	1303814.41	картометрический метод	1	-
95	515501.69	1303814.41	картометрический метод	1	-
96	515508.42	1303823.17	картометрический метод	1	-
97	515517.37	1303826.75	картометрический метод	1	-
98	515518.73	1303827.33	картометрический метод	1	-
99	515551.62	1303839.31	картометрический метод	1	-
100	515553.77	1303840.09	картометрический метод	1	-
101	515566.36	1303844.89	картометрический метод	1	-
102	515570.10	1303846.32	картометрический метод	1	-
103	515576.75	1303848.85	картометрический метод	1	-
104	515593.67	1303853.98	картометрический метод	1	-
105	515604.99	1303858.53	картометрический метод	1	-
106	515605.29	1303857.78	картометрический метод	1	-
107	515612.74	1303839.65	картометрический метод	1	-

108	515613.40	1303838.03	картометрический метод	1	-
109	515625.07	1303842.62	картометрический метод	1	-
110	515633.58	1303846.38	картометрический метод	1	-
111	515645.13	1303845.08	картометрический метод	1	-
58	515685.01	1303862.80	картометрический метод	1	-
3. Сведения о характерных точках части (частей) границы объекта					
-	-	-	-	-	-

Глава городского округа город Воронеж С.А. Петрин

Председатель Воронежской городской Думы В.Ф. Ходырев

Приложение №10
к решению
Воронежской городской Думы
от __.__.____ №_____

ОПИСАНИЕ МЕСТОПОЛОЖЕНИЯ ГРАНИЦ
Территориальная зона ЖМ(р)-63

_____

(наименование объекта, местоположение границ которого описано (далее – объект))

Раздел 1

Сведения об объекте		
№ п/п	Характеристика объекта	Описание характеристики
1	2	3
1	Местоположение объекта	Воронежская область, городской округ город Воронеж
2	Площадь объекта +/- величина погрешности определения площади (Р +/- дельта Р), м2	519542 +/- 2523
3	Иные характеристики объекта	Вид объекта реестра границ: территориальная зона. Протяженность границ: 7044 м

Раздел 2

Сведения о местоположении границ объекта					
1. Система координат МСК-36, зона 1					
2. Сведения о характерных точках границ объекта					
Обозначение характерных точек границ	Координаты, м		Метод определения координат характерной точки	Средняя квадратическая погрешность положения характерной точки (Mt), м	Описание обозначения точки на местности (при наличии)
	X	Y			
1	2	3	4	5	6
1	519507.90	1303959.67	картометрический метод	1	-
2	519516.24	1303959.05	картометрический метод	1	-
3	519515.62	1303950.71	картометрический метод	1	-
4	519507.28	1303951.32	картометрический метод	1	-
1	519507.90	1303959.67	картометрический метод	1	-
5	519536.61	1304222.64	картометрический метод	1	-
6	519537.66	1304214.34	картометрический метод	1	-
7	519529.36	1304213.29	картометрический метод	1	-
8	519528.31	1304221.59	картометрический метод	1	-
5	519536.61	1304222.64	картометрический метод	1	-
9	519476.36	1304387.81	картометрический метод	1	-
10	519477.29	1304387.41	картометрический метод	1	-
11	519477.67	1304386.47	картометрический метод	1	-
12	519477.27	1304385.55	картометрический метод	1	-
13	519476.34	1304385.17	картометрический метод	1	-

14	519475.41	1304385.56	картометрический метод	1	-
15	519475.03	1304386.50	картометрический метод	1	-
16	519475.43	1304387.42	картометрический метод	1	-
9	519476.36	1304387.81	картометрический метод	1	-
17	519456.89	1304547.99	картометрический метод	1	-
18	519488.95	1304542.20	картометрический метод	1	-
19	519491.03	1304541.82	картометрический метод	1	-
20	519495.15	1304529.35	картометрический метод	1	-
21	519498.45	1304519.36	картометрический метод	1	-
22	519499.19	1304517.13	картометрический метод	1	-
23	519499.69	1304515.61	картометрический метод	1	-
24	519476.74	1304507.66	картометрический метод	1	-
25	519475.86	1304509.52	картометрический метод	1	-
26	519474.79	1304511.75	картометрический метод	1	-
27	519471.76	1304518.11	картометрический метод	1	-
28	519468.85	1304519.25	картометрический метод	1	-
29	519463.67	1304521.28	картометрический метод	1	-
30	519457.13	1304523.85	картометрический метод	1	-
31	519456.82	1304524.70	картометрический метод	1	-
32	519454.45	1304531.19	картометрический метод	1	-
33	519454.12	1304532.48	картометрический метод	1	-
34	519452.78	1304537.73	картометрический метод	1	-
35	519451.45	1304542.89	картометрический метод	1	-
36	519450.63	1304546.11	картометрический метод	1	-
17	519456.89	1304547.99	картометрический метод	1	-
37	519423.92	1304541.05	картометрический метод	1	-
38	519424.85	1304540.65	картометрический метод	1	-
39	519425.23	1304539.72	картометрический метод	1	-
40	519424.83	1304538.79	картометрический метод	1	-
41	519423.90	1304538.41	картометрический метод	1	-
42	519422.97	1304538.81	картометрический метод	1	-
43	519422.59	1304539.75	картометрический метод	1	-
44	519422.99	1304540.67	картометрический метод	1	-
37	519423.92	1304541.05	картометрический метод	1	-
45	519504.87	1304738.81	картометрический метод	1	-
46	518902.31	1304850.30	картометрический метод	1	-
47	518895.40	1304844.31	картометрический метод	1	-
48	518882.41	1304835.81	картометрический метод	1	-
49	518908.27	1304830.73	картометрический метод	1	-
50	518933.79	1304825.72	картометрический метод	1	-
51	518978.77	1304816.88	картометрический метод	1	-
52	518972.69	1304790.08	картометрический метод	1	-
53	518988.79	1304786.89	картометрический метод	1	-

54	518985.60	1304768.81	картометрический метод	1	-
55	518997.04	1304766.85	картометрический метод	1	-
56	518994.69	1304754.51	картометрический метод	1	-
57	519023.66	1304749.00	картометрический метод	1	-
58	519021.31	1304732.53	картометрический метод	1	-
59	519019.65	1304732.22	картометрический метод	1	-
60	519016.42	1304702.38	картометрический метод	1	-
61	519004.62	1304621.00	картометрический метод	1	-
62	518996.19	1304556.90	картометрический метод	1	-
63	518945.48	1304560.64	картометрический метод	1	-
64	518816.41	1304579.87	картометрический метод	1	-
65	518817.87	1304648.35	картометрический метод	1	-
66	518821.01	1304668.13	картометрический метод	1	-
67	518821.01	1304668.15	картометрический метод	1	-
68	518895.63	1304690.62	картометрический метод	1	-
69	518914.41	1304697.67	картометрический метод	1	-
70	518897.78	1304697.89	картометрический метод	1	-
71	518900.85	1304720.29	картометрический метод	1	-
72	518811.11	1304742.43	картометрический метод	1	-
73	518792.52	1304747.43	картометрический метод	1	-
74	518812.23	1304767.22	картометрический метод	1	-
75	518809.68	1304767.66	картометрический метод	1	-
76	518724.12	1304747.48	картометрический метод	1	-
77	518666.86	1304688.96	картометрический метод	1	-
78	518635.63	1304675.99	картометрический метод	1	-
79	518627.16	1304675.98	картометрический метод	1	-
80	518624.33	1304675.97	картометрический метод	1	-
81	518600.86	1304679.59	картометрический метод	1	-
82	518599.35	1304671.74	картометрический метод	1	-
83	518536.79	1304682.77	картометрический метод	1	-
84	518538.79	1304694.61	картометрический метод	1	-
85	518404.59	1304718.06	картометрический метод	1	-
86	518394.85	1304719.49	картометрический метод	1	-
87	518385.95	1304631.26	картометрический метод	1	-
88	518388.71	1304596.15	картометрический метод	1	-
89	518389.50	1304593.11	картометрический метод	1	-
90	518390.40	1304590.10	картометрический метод	1	-
91	518391.39	1304587.12	картометрический метод	1	-
92	518392.49	1304584.18	картометрический метод	1	-
93	518393.68	1304581.28	картометрический метод	1	-
94	518394.98	1304578.42	картометрический метод	1	-
95	518396.37	1304575.60	картометрический метод	1	-
96	518397.86	1304572.83	картометрический метод	1	-
97	518399.44	1304570.12	картометрический метод	1	-
98	518401.11	1304567.46	картометрический метод	1	-
99	518402.88	1304564.86	картометрический метод	1	-

100	518404.73	1304562.33	картометрический метод	1	-
101	518406.66	1304559.86	картометрический метод	1	-
102	518408.68	1304557.45	картометрический метод	1	-
103	518410.78	1304555.12	картометрический метод	1	-
104	518412.96	1304552.86	картометрический метод	1	-
105	518415.22	1304550.67	картометрический метод	1	-
106	518417.55	1304548.57	картометрический метод	1	-
107	518419.95	1304546.54	картометрический метод	1	-
108	518421.90	1304545.01	картометрический метод	1	-
109	518409.78	1304530.98	картометрический метод	1	-
110	518391.06	1304499.33	картометрический метод	1	-
111	518410.39	1304485.65	картометрический метод	1	-
112	518432.28	1304472.55	картометрический метод	1	-
113	518453.17	1304459.19	картометрический метод	1	-
114	518478.96	1304447.64	картометрический метод	1	-
115	518508.90	1304437.09	картометрический метод	1	-
116	518518.88	1304434.43	картометрический метод	1	-
117	518527.93	1304427.97	картометрический метод	1	-
118	518533.33	1304423.08	картометрический метод	1	-
119	518537.24	1304413.00	картометрический метод	1	-
120	518539.34	1304401.64	картометрический метод	1	-
121	518540.86	1304387.46	картометрический метод	1	-
122	518544.68	1304370.27	картометрический метод	1	-
123	518554.50	1304352.47	картометрический метод	1	-
124	518569.30	1304332.61	картометрический метод	1	-
125	518576.24	1304315.46	картометрический метод	1	-
126	518576.83	1304307.99	картометрический метод	1	-
127	518581.27	1304295.99	картометрический метод	1	-
128	518588.29	1304287.20	картометрический метод	1	-
129	518598.71	1304282.94	картометрический метод	1	-
130	518602.53	1304276.12	картометрический метод	1	-
131	518602.11	1304268.73	картометрический метод	1	-
132	518594.05	1304263.29	картометрический метод	1	-
133	518578.39	1304256.27	картометрический метод	1	-
134	518552.43	1304242.24	картометрический метод	1	-
135	518526.13	1304229.46	картометрический метод	1	-
136	518497.29	1304205.77	картометрический метод	1	-
137	518468.65	1304181.06	картометрический метод	1	-
138	518445.48	1304157.66	картометрический метод	1	-
139	518430.47	1304128.03	картометрический метод	1	-
140	518421.49	1304100.26	картометрический метод	1	-
141	518412.49	1304059.93	картометрический метод	1	-
142	518406.85	1304042.21	картометрический метод	1	-
143	518396.54	1304035.14	картометрический метод	1	-
144	518385.17	1304033.67	картометрический метод	1	-
145	518374.16	1304034.06	картометрический метод	1	-

146	518365.48	1304034.09	картометрический метод	1	-
147	518357.63	1304027.40	картометрический метод	1	-
148	518356.26	1304014.13	картометрический метод	1	-
149	518359.39	1304005.39	картометрический метод	1	-
150	518372.95	1303993.63	картометрический метод	1	-
151	518380.77	1303987.92	картометрический метод	1	-
152	518517.98	1303979.06	картометрический метод	1	-
153	518516.31	1303986.82	картометрический метод	1	-
154	518516.87	1304046.81	картометрический метод	1	-
155	518516.99	1304056.99	картометрический метод	1	-
156	518518.08	1304172.56	картометрический метод	1	-
157	518636.44	1304173.68	картометрический метод	1	-
158	518640.58	1304338.91	картометрический метод	1	-
159	518608.44	1304339.23	картометрический метод	1	-
160	518569.79	1304432.50	картометрический метод	1	-
161	518641.42	1304425.97	картометрический метод	1	-
162	518647.41	1304425.42	картометрический метод	1	-
163	518863.19	1304475.83	картометрический метод	1	-
164	519021.41	1304457.98	картометрический метод	1	-
165	519066.50	1304441.03	картометрический метод	1	-
166	519146.22	1304411.07	картометрический метод	1	-
167	519198.81	1304391.31	картометрический метод	1	-
168	519202.26	1304388.80	картометрический метод	1	-
169	519233.50	1304366.07	картометрический метод	1	-
170	519347.61	1304283.04	картометрический метод	1	-
171	519508.32	1304159.88	картометрический метод	1	-
172	519499.92	1304057.69	картометрический метод	1	-
173	519493.22	1303976.17	картометрический метод	1	-
174	519487.48	1303906.40	картометрический метод	1	-
175	519487.02	1303890.39	картометрический метод	1	-
176	519524.63	1303886.91	картометрический метод	1	-
177	519526.15	1303898.63	картометрический метод	1	-
178	519540.10	1303897.37	картометрический метод	1	-
179	519664.59	1303884.96	картометрический метод	1	-
180	519669.32	1303937.72	картометрический метод	1	-
181	519688.43	1303937.15	картометрический метод	1	-
182	519692.99	1303995.43	картометрический метод	1	-
183	519715.77	1304041.13	картометрический метод	1	-
184	519717.21	1304061.82	картометрический метод	1	-
185	519718.13	1304061.76	картометрический метод	1	-
186	519719.86	1304061.70	картометрический метод	1	-
187	519721.60	1304061.70	картометрический метод	1	-
188	519723.33	1304061.76	картометрический метод	1	-
189	519725.06	1304061.88	картометрический метод	1	-
190	519726.78	1304062.06	картометрический метод	1	-
191	519728.49	1304062.30	картометрический метод	1	-

192	519730.20	1304062.59	картометрический метод	1	-
193	519731.90	1304062.95	картометрический метод	1	-
194	519733.58	1304063.37	картометрический метод	1	-
195	519735.24	1304063.84	картометрический метод	1	-
196	519736.89	1304064.37	картометрический метод	1	-
197	519738.52	1304064.96	картометрический метод	1	-
198	519764.57	1304074.88	картометрический метод	1	-
199	519811.45	1304096.24	картометрический метод	1	-
200	519815.54	1304098.18	картометрический метод	1	-
201	519819.56	1304100.24	картометрический метод	1	-
202	519823.53	1304102.42	картометрический метод	1	-
203	519827.42	1304104.72	картометрический метод	1	-
204	519831.25	1304107.13	картометрический метод	1	-
205	519867.02	1304130.48	картометрический метод	1	-
206	519790.79	1304241.48	картометрический метод	1	-
207	519757.11	1304220.88	картометрический метод	1	-
208	519695.15	1304397.06	картометрический метод	1	-
209	519692.77	1304400.46	картометрический метод	1	-
210	519703.07	1304407.66	картометрический метод	1	-
211	519699.65	1304413.18	картометрический метод	1	-
212	519703.48	1304418.73	картометрический метод	1	-
213	519707.67	1304434.23	картометрический метод	1	-
214	519732.45	1304452.62	картометрический метод	1	-
215	519762.86	1304475.21	картометрический метод	1	-
216	519827.37	1304387.19	картометрический метод	1	-
217	519827.08	1304386.68	картометрический метод	1	-
218	519828.97	1304383.26	картометрический метод	1	-
219	519829.82	1304383.85	картометрический метод	1	-
220	519843.96	1304393.32	картометрический метод	1	-
221	519637.82	1304670.90	картометрический метод	1	-
222	519627.79	1304684.41	картометрический метод	1	-
223	519625.51	1304687.37	картометрический метод	1	-
224	519623.13	1304690.26	картометрический метод	1	-
225	519620.65	1304693.06	картометрический метод	1	-
226	519618.08	1304695.78	картометрический метод	1	-
227	519615.42	1304698.41	картометрический метод	1	-
228	519612.67	1304700.94	картометрический метод	1	-
229	519609.83	1304703.39	картометрический метод	1	-
230	519606.91	1304705.73	картометрический метод	1	-
231	519603.92	1304707.97	картометрический метод	1	-
232	519600.85	1304710.11	картометрический метод	1	-
233	519597.71	1304712.15	картометрический метод	1	-
234	519594.50	1304714.07	картометрический метод	1	-
235	519591.23	1304715.89	картометрический метод	1	-
236	519587.90	1304717.59	картометрический метод	1	-
237	519584.51	1304719.18	картометрический метод	1	-

238	519581.07	1304720.66	картометрический метод	1	-
239	519577.58	1304722.01	картометрический метод	1	-
240	519574.05	1304723.25	картометрический метод	1	-
241	519570.48	1304724.36	картометрический метод	1	-
242	519566.87	1304725.36	картометрический метод	1	-
243	519563.23	1304726.23	картометрический метод	1	-
244	519559.57	1304726.97	картометрический метод	1	-
245	519559.57	1304727.85	картометрический метод	1	-
45	519504.87	1304738.81	картометрический метод	1	-
246	519366.01	1304707.08	картометрический метод	1	-
247	519374.21	1304705.42	картометрический метод	1	-
248	519372.55	1304697.22	картометрический метод	1	-
249	519364.36	1304698.88	картометрический метод	1	-
246	519366.01	1304707.08	картометрический метод	1	-
3. Сведения о характерных точках части (частей) границы объекта					
-	-	-	-	-	-

Глава городского округа город Воронеж С.А. Петрин

Председатель Воронежской городской Думы В.Ф. Ходырев

Приложение №11
к решению
Воронежской городской Думы
от __.__.____ №_____

ОПИСАНИЕ МЕСТОПОЛОЖЕНИЯ ГРАНИЦ
Территориальная зона ЖМ(р)-64

_____

(наименование объекта, местоположение границ которого описано (далее – объект))

Раздел 1

Сведения об объекте		
№ п/п	Характеристика объекта	Описание характеристики
1	2	3
1	Местоположение объекта	Воронежская область, городской округ город Воронеж
2	Площадь объекта +/- величина погрешности определения площади (Р +/- дельта Р), м2	127098 +/- 1248
3	Иные характеристики объекта	Вид объекта реестра границ: территориальная зона. Протяженность границ: 3380 м

Раздел 2

Сведения о местоположении границ объекта					
1. Система координат МСК-36, зона 1					
2. Сведения о характерных точках границ объекта					
Обозначение характерных точек границ	Координаты, м		Метод определения координат характерной точки	Средняя квадратическая погрешность положения характерной точки (Mt), м	Описание обозначения точки на местности (при наличии)
	X	Y			
1	2	3	4	5	6
1	520169.59	1303795.74	картометрический метод	1	-
2	520194.43	1303777.93	картометрический метод	1	-
3	520223.49	1303739.96	картометрический метод	1	-
4	520210.37	1303726.84	картометрический метод	1	-
5	520203.34	1303710.43	картометрический метод	1	-
6	520186.46	1303701.99	картометрический метод	1	-
7	520165.84	1303675.27	картометрический метод	1	-
8	520150.84	1303677.15	картометрический метод	1	-
9	520131.62	1303686.05	картометрический метод	1	-
10	520158.80	1303723.09	картометрический метод	1	-
11	520135.84	1303754.49	картометрический метод	1	-
1	520169.59	1303795.74	картометрический метод	1	-
12	520028.98	1304108.04	картометрический метод	1	-
13	520059.04	1304066.73	картометрический метод	1	-
14	520039.16	1304032.37	картометрический метод	1	-
15	520014.50	1304035.94	картометрический метод	1	-

16	520003.43	1304026.80	картометрический метод	1	-
17	519979.95	1304055.55	картометрический метод	1	-
18	519985.94	1304062.34	картометрический метод	1	-
19	519989.07	1304065.61	картометрический метод	1	-
12	520028.98	1304108.04	картометрический метод	1	-
20	520083.76	1304058.82	картометрический метод	1	-
21	520005.66	1304168.01	картометрический метод	1	-
22	519997.00	1304161.25	картометрический метод	1	-
23	520009.25	1304144.90	картометрический метод	1	-
24	520006.98	1304143.50	картометрический метод	1	-
25	520016.76	1304127.65	картометрический метод	1	-
26	520007.37	1304118.54	картометрический метод	1	-
27	520001.55	1304105.00	картометрический метод	1	-
28	519998.24	1304104.23	картометрический метод	1	-
29	519976.61	1304080.33	картометрический метод	1	-
30	519945.41	1304091.03	картометрический метод	1	-
31	519907.47	1304078.79	картометрический метод	1	-
32	519904.35	1304076.12	картометрический метод	1	-
33	519903.77	1304076.82	картометрический метод	1	-
34	519867.02	1304130.48	картометрический метод	1	-
35	519831.25	1304107.13	картометрический метод	1	-
36	519827.42	1304104.72	картометрический метод	1	-
37	519823.53	1304102.42	картометрический метод	1	-
38	519819.56	1304100.24	картометрический метод	1	-
39	519815.54	1304098.18	картометрический метод	1	-
40	519811.45	1304096.24	картометрический метод	1	-
41	519764.57	1304074.88	картометрический метод	1	-
42	519738.52	1304064.96	картометрический метод	1	-
43	519736.89	1304064.37	картометрический метод	1	-
44	519735.24	1304063.84	картометрический метод	1	-
45	519733.58	1304063.37	картометрический метод	1	-
46	519731.90	1304062.95	картометрический метод	1	-
47	519730.20	1304062.59	картометрический метод	1	-
48	519728.49	1304062.30	картометрический метод	1	-
49	519726.78	1304062.06	картометрический метод	1	-
50	519725.06	1304061.88	картометрический метод	1	-
51	519723.33	1304061.76	картометрический метод	1	-
52	519721.60	1304061.70	картометрический метод	1	-
53	519719.86	1304061.70	картометрический метод	1	-
54	519718.13	1304061.76	картометрический метод	1	-
55	519717.21	1304061.82	картометрический метод	1	-
56	519715.77	1304041.13	картометрический метод	1	-
57	519692.99	1303995.43	картометрический метод	1	-
58	519688.43	1303937.15	картометрический метод	1	-
59	519726.81	1303934.14	картометрический метод	1	-

60	519733.83	1303935.67	картометрический метод	1	-
61	519752.63	1303914.83	картометрический метод	1	-
62	519762.07	1303908.33	картометрический метод	1	-
63	519786.72	1303891.71	картометрический метод	1	-
64	519794.36	1303887.24	картометрический метод	1	-
65	519797.61	1303892.85	картометрический метод	1	-
66	519900.51	1303835.09	картометрический метод	1	-
67	519982.48	1303789.08	картометрический метод	1	-
68	519975.07	1303770.23	картометрический метод	1	-
69	519965.74	1303761.81	картометрический метод	1	-
70	519952.41	1303732.94	картометрический метод	1	-
71	519965.85	1303725.22	картометрический метод	1	-
72	519968.88	1303730.40	картометрический метод	1	-
73	520010.29	1303710.37	картометрический метод	1	-
74	520085.48	1303686.11	картометрический метод	1	-
75	520117.65	1303672.87	картометрический метод	1	-
76	520201.76	1303635.55	картометрический метод	1	-
77	520266.44	1303751.53	картометрический метод	1	-
78	520267.17	1303752.19	картометрический метод	1	-
79	520279.19	1303758.78	картометрический метод	1	-
80	520312.82	1303808.41	картометрический метод	1	-
81	520311.49	1303811.06	картометрический метод	1	-
82	520315.80	1303818.63	картометрический метод	1	-
83	520310.50	1303822.13	картометрический метод	1	-
84	520308.00	1303823.77	картометрический метод	1	-
85	520349.32	1303898.61	картометрический метод	1	-
86	520277.78	1303937.97	картометрический метод	1	-
87	520266.34	1303925.16	картометрический метод	1	-
88	520260.16	1303918.10	картометрический метод	1	-
89	520253.23	1303910.18	картометрический метод	1	-
90	520250.91	1303905.91	картометрический метод	1	-
91	520233.60	1303874.11	картометрический метод	1	-
92	520231.29	1303869.89	картометрический метод	1	-
93	520223.88	1303874.44	картометрический метод	1	-
94	520220.66	1303869.31	картометрический метод	1	-
95	520218.43	1303870.33	картометрический метод	1	-
96	520205.72	1303847.64	картометрический метод	1	-
97	520203.08	1303842.79	картометрический метод	1	-
98	520181.97	1303855.08	картометрический метод	1	-
99	520163.37	1303823.87	картометрический метод	1	-
100	520167.50	1303821.22	картометрический метод	1	-
101	520160.97	1303811.16	картометрический метод	1	-
102	520140.58	1303823.22	картометрический метод	1	-
103	520112.02	1303781.56	картометрический метод	1	-
104	520110.18	1303778.68	картометрический метод	1	-
105	520081.90	1303796.83	картометрический метод	1	-

106	520033.48	1303824.90	картометрический метод	1	-
107	520035.50	1303827.95	картометрический метод	1	-
108	520021.91	1303836.95	картометрический метод	1	-
109	519987.77	1303859.71	картометрический метод	1	-
110	519979.49	1303844.02	картометрический метод	1	-
111	519941.44	1303864.94	картометрический метод	1	-
112	519924.01	1303875.55	картометрический метод	1	-
113	519921.84	1303876.83	картометрический метод	1	-
114	519895.84	1303891.90	картометрический метод	1	-
115	519900.02	1303899.81	картометрический метод	1	-
116	519892.34	1303904.03	картометрический метод	1	-
117	519860.46	1303921.32	картометрический метод	1	-
118	519859.72	1303919.86	картометрический метод	1	-
119	519841.76	1303929.58	картометрический метод	1	-
120	519867.06	1303978.07	картометрический метод	1	-
121	519871.72	1303975.16	картометрический метод	1	-
122	519902.14	1303957.19	картометрический метод	1	-
123	519909.22	1303973.81	картометрический метод	1	-
124	519951.32	1303967.98	картометрический метод	1	-
125	519961.64	1303961.51	картометрический метод	1	-
126	519961.65	1303961.51	картометрический метод	1	-
127	519983.85	1303947.60	картометрический метод	1	-
128	519990.47	1303958.61	картометрический метод	1	-
129	520001.29	1303952.17	картометрический метод	1	-
130	520029.06	1303936.00	картометрический метод	1	-
131	520030.62	1303938.76	картометрический метод	1	-
132	520048.37	1303970.47	картометрический метод	1	-
133	520051.83	1303976.62	картометрический метод	1	-
134	520041.59	1303982.42	картометрический метод	1	-
135	520060.80	1304014.49	картометрический метод	1	-
136	520064.24	1304020.42	картометрический метод	1	-
137	520066.17	1304025.18	картометрический метод	1	-
138	520072.69	1304036.99	картометрический метод	1	-
139	520075.66	1304042.28	картометрический метод	1	-
140	520089.66	1304050.57	картометрический метод	1	-
20	520083.76	1304058.82	картометрический метод	1	-
3. Сведения о характерных точках части (частей) границы объекта					
-	-	-	-	-	-

Глава городского округа город Воронеж С.А. Петрин

Председатель Воронежской городской Думы В.Ф. Ходырев

Приложение №12
к решению
Воронежской городской Думы
от __.__.____ №_____

ОПИСАНИЕ МЕСТОПОЛОЖЕНИЯ ГРАНИЦ
Территориальная зона ОДК-13

_____

(наименование объекта, местоположение границ которого описано (далее – объект))

Раздел 1

Сведения об объекте		
№ п/п	Характеристика объекта	Описание характеристики
1	2	3
1	Местоположение объекта	Воронежская область, городской округ город Воронеж
2	Площадь объекта +/- величина погрешности определения площади (Р +/- дельта Р), м2	24048 +/- 543
3	Иные характеристики объекта	Вид объекта реестра границ: территориальная зона. Протяженность границ: 917 м

Раздел 2

Сведения о местоположении границ объекта					
1. Система координат МСК-36, зона 1					
2. Сведения о характерных точках границ объекта					
Обозначение характерных точек границ	Координаты, м		Метод определения координат характерной точки	Средняя квадратическая погрешность положения характерной точки (Mt), м	Описание обозначения точки на местности (при наличии)
	X	Y			
1	2	3	4	5	6
1	515102.73	1300908.97	картометрический метод	1	-
2	515103.19	1300900.77	картометрический метод	1	-
3	515087.89	1300898.08	картометрический метод	1	-
4	515088.93	1300883.87	картометрический метод	1	-
5	515087.12	1300883.36	картометрический метод	1	-
6	515083.87	1300882.13	картометрический метод	1	-
7	515081.88	1300881.54	картометрический метод	1	-
8	515064.18	1300880.67	картометрический метод	1	-
9	515063.75	1300904.31	картометрический метод	1	-
10	515070.91	1300904.39	картометрический метод	1	-
1	515102.73	1300908.97	картометрический метод	1	-
11	515168.41	1301030.87	картометрический метод	1	-
12	515165.86	1301039.34	картометрический метод	1	-
13	515053.97	1300994.49	картометрический метод	1	-
14	515056.26	1300741.78	картометрический метод	1	-
15	515072.69	1300757.52	картометрический метод	1	-
16	515111.11	1300787.21	картометрический метод	1	-
17	515114.48	1300789.88	картометрический метод	1	-

18	515110.94	1300800.73	картометрический метод	1	-
19	515114.20	1300801.24	картометрический метод	1	-
20	515112.25	1300809.79	картометрический метод	1	-
21	515120.76	1300812.34	картометрический метод	1	-
22	515118.82	1300818.51	картометрический метод	1	-
23	515118.47	1300819.75	картометрический метод	1	-
24	515112.58	1300840.43	картометрический метод	1	-
25	515107.20	1300858.07	картометрический метод	1	-
26	515137.73	1300869.49	картометрический метод	1	-
27	515136.50	1300874.44	картометрический метод	1	-
28	515135.78	1300874.21	картометрический метод	1	-
29	515135.71	1300880.44	картометрический метод	1	-
30	515135.68	1300885.50	картометрический метод	1	-
31	515135.26	1300890.20	картометрический метод	1	-
32	515133.16	1300899.89	картометрический метод	1	-
33	515143.73	1300903.06	картометрический метод	1	-
34	515155.28	1300906.52	картометрический метод	1	-
35	515158.13	1300907.45	картометрический метод	1	-
36	515166.25	1300910.44	картометрический метод	1	-
37	515167.04	1300911.53	картометрический метод	1	-
38	515162.93	1300921.72	картометрический метод	1	-
39	515161.88	1300924.84	картометрический метод	1	-
40	515169.82	1300927.25	картометрический метод	1	-
41	515191.18	1300934.94	картометрический метод	1	-
42	515200.26	1300938.37	картометрический метод	1	-
11	515168.41	1301030.87	картометрический метод	1	-
3. Сведения о характерных точках части (частей) границы объекта					
-	-	-	-	-	-

Глава городского округа город Воронеж С.А. Петрин

Председатель Воронежской городской Думы В.Ф. Ходырев

Приложение №13
к решению
Воронежской городской Думы
от __.__.____ №_____

ОПИСАНИЕ МЕСТОПОЛОЖЕНИЯ ГРАНИЦ
Территориальная зона ОДМ-100

_____

(наименование объекта, местоположение границ которого описано (далее – объект))

Раздел 1

Сведения об объекте		
№ п/п	Характеристика объекта	Описание характеристики
1	2	3
1	Местоположение объекта	Воронежская область, городской округ город Воронеж
2	Площадь объекта +/- величина погрешности определения площади (Р +/- дельта Р), м2	66355 +/- 902
3	Иные характеристики объекта	Вид объекта реестра границ: территориальная зона. Протяженность границ: 1575 м

Раздел 2

Сведения о местоположении границ объекта					
1. Система координат МСК-36, зона 1					
2. Сведения о характерных точках границ объекта					
Обозначение характерных точек границ	Координаты, м		Метод определения координат характерной точки	Средняя квадратическая погрешность положения характерной точки (Mt), м	Описание обозначения точки на местности (при наличии)
	X	Y			
1	2	3	4	5	6
1	516881.64	1301993.06	картометрический метод	1	-
2	516881.79	1301989.64	картометрический метод	1	-
3	516882.66	1301976.13	картометрический метод	1	-
4	516891.84	1301974.45	картометрический метод	1	-
5	516891.77	1301966.85	картометрический метод	1	-
6	516902.75	1301959.70	картометрический метод	1	-
7	516902.54	1301957.84	картометрический метод	1	-
8	516885.16	1301935.99	картометрический метод	1	-
9	516882.14	1301947.67	картометрический метод	1	-
10	516879.46	1301958.07	картометрический метод	1	-
11	516861.81	1301953.90	картометрический метод	1	-
12	516854.24	1301952.11	картометрический метод	1	-
13	516853.62	1301957.85	картометрический метод	1	-
14	516849.99	1301956.95	картометрический метод	1	-
15	516837.59	1301953.89	картометрический метод	1	-
16	516827.27	1301951.34	картометрический метод	1	-
17	516825.73	1301950.27	картометрический метод	1	-

18	516807.52	1301946.46	картометрический метод	1	-
19	516795.09	1301943.87	картометрический метод	1	-
20	516799.68	1301967.52	картометрический метод	1	-
21	516802.86	1301980.00	картометрический метод	1	-
22	516809.58	1301982.52	картометрический метод	1	-
23	516826.80	1301985.23	картометрический метод	1	-
24	516849.33	1301988.45	картометрический метод	1	-
1	516881.64	1301993.06	картометрический метод	1	-
25	517004.34	1302004.08	картометрический метод	1	-
26	517000.55	1302019.79	картометрический метод	1	-
27	516941.76	1302004.36	картометрический метод	1	-
28	516929.74	1302002.72	картометрический метод	1	-
29	516929.53	1302004.76	картометрический метод	1	-
30	516797.70	1301989.67	картометрический метод	1	-
31	516707.04	1301969.91	картометрический метод	1	-
32	516724.51	1301926.52	картометрический метод	1	-
33	516759.11	1301842.17	картометрический метод	1	-
34	516780.32	1301850.49	картометрический метод	1	-
35	516793.46	1301817.62	картометрический метод	1	-
36	516799.43	1301805.09	картометрический метод	1	-
37	516812.74	1301768.37	картометрический метод	1	-
38	516821.09	1301746.26	картометрический метод	1	-
39	516830.00	1301749.72	картометрический метод	1	-
40	516843.33	1301754.63	картометрический метод	1	-
41	516840.71	1301761.38	картометрический метод	1	-
42	516840.44	1301762.08	картометрический метод	1	-
43	516850.20	1301765.21	картометрический метод	1	-
44	516862.80	1301769.29	картометрический метод	1	-
45	516864.34	1301765.55	картометрический метод	1	-
46	516868.52	1301755.46	картометрический метод	1	-
47	516853.84	1301749.61	картометрический метод	1	-
48	516857.57	1301740.28	картометрический метод	1	-
49	516858.02	1301739.16	картометрический метод	1	-
50	516857.59	1301739.02	картометрический метод	1	-
51	516856.69	1301738.68	картометрический метод	1	-
52	516862.91	1301722.25	картометрический метод	1	-
53	516871.58	1301699.14	картометрический метод	1	-
54	516891.05	1301714.56	картометрический метод	1	-
55	516916.29	1301734.55	картометрический метод	1	-
56	516975.82	1301776.80	картометрический метод	1	-
57	516984.87	1301783.22	картометрический метод	1	-
58	516984.87	1301783.22	картометрический метод	1	-
59	516979.16	1301807.16	картометрический метод	1	-
60	516975.82	1301818.07	картометрический метод	1	-
61	516975.54	1301844.26	картометрический метод	1	-

62	516984.36	1301862.91	картометрический метод	1	-
63	516985.57	1301872.97	картометрический метод	1	-
64	516993.45	1301893.76	картометрический метод	1	-
65	516994.07	1301893.94	картометрический метод	1	-
66	516999.08	1301894.67	картометрический метод	1	-
67	517006.60	1301901.37	картометрический метод	1	-
68	517013.93	1301908.29	картометрический метод	1	-
69	517028.28	1301920.68	картометрический метод	1	-
70	517034.02	1301925.59	картометрический метод	1	-
71	517039.25	1301917.36	картометрический метод	1	-
72	517055.69	1301920.95	картометрический метод	1	-
73	517059.11	1301922.57	картометрический метод	1	-
74	517072.09	1301928.03	картометрический метод	1	-
75	517079.76	1301931.49	картометрический метод	1	-
76	517101.05	1301941.19	картометрический метод	1	-
77	517092.08	1301958.18	картометрический метод	1	-
78	517087.59	1301964.12	картометрический метод	1	-
79	517077.92	1301967.63	картометрический метод	1	-
80	517076.96	1301963.80	картометрический метод	1	-
81	517071.93	1301962.17	картометрический метод	1	-
82	517063.09	1301956.62	картометрический метод	1	-
83	517049.83	1301952.41	картометрический метод	1	-
84	517044.08	1301966.63	картометрический метод	1	-
85	517036.83	1301971.69	картометрический метод	1	-
86	517029.55	1301974.89	картометрический метод	1	-
87	517019.08	1301981.73	картометрический метод	1	-
88	517024.94	1301992.11	картометрический метод	1	-
89	517004.47	1302003.37	картометрический метод	1	-
25	517004.34	1302004.08	картометрический метод	1	-
3. Сведения о характерных точках части (частей) границы объекта					
-	-	-	-	-	-

Глава городского округа город Воронеж С.А. Петрин

Председатель Воронежской городской Думы В.Ф. Ходырев

Приложение №14
к решению
Воронежской городской Думы
от __.__.____ №_____

ОПИСАНИЕ МЕСТОПОЛОЖЕНИЯ ГРАНИЦ
Территориальная зона ОДС-81

_____

(наименование объекта, местоположение границ которого описано (далее – объект))

Раздел 1

Сведения об объекте		
№ п/п	Характеристика объекта	Описание характеристики
1	2	3
1	Местоположение объекта	Воронежская область, городской округ город Воронеж
2	Площадь объекта +/- величина погрешности определения площади (Р +/- дельта Р), м2	1693 +/- 144
3	Иные характеристики объекта	Вид объекта реестра границ: территориальная зона. Протяженность границ: 174 м

Раздел 2

Сведения о местоположении границ объекта					
1. Система координат МСК-36, зона 1					
2. Сведения о характерных точках границ объекта					
Обозначение характерных точек границ	Координаты, м		Метод определения координат характерной точки	Средняя квадратическая погрешность положения характерной точки (Mt), м	Описание обозначения точки на местности (при наличии)
	X	Y			
1	2	3	4	5	6
1	514561.43	1299993.06	картометрический метод	1	-
2	514575.59	1299958.48	картометрический метод	1	-
3	514621.40	1299977.79	картометрический метод	1	-
4	514613.29	1299997.88	картометрический метод	1	-
5	514605.69	1299994.56	картометрический метод	1	-
6	514603.98	1299999.41	картометрический метод	1	-
7	514601.47	1299998.34	картометрический метод	1	-
8	514599.99	1300001.72	картометрический метод	1	-
9	514597.36	1300007.68	картометрический метод	1	-
10	514570.46	1299996.74	картометрический метод	1	-
1	514561.43	1299993.06	картометрический метод	1	-
3. Сведения о характерных точках части (частей) границы объекта					
-	-	-	-	-	-

Глава городского округа город Воронеж С.А. Петрин

Председатель Воронежской городской Думы В.Ф. Ходырев

Приложение №15
к решению
Воронежской городской Думы
от __.__.____ №_____

ОПИСАНИЕ МЕСТОПОЛОЖЕНИЯ ГРАНИЦ
Территориальная зона ОДС-120

_____

(наименование объекта, местоположение границ которого описано (далее – объект))

Раздел 1

Сведения об объекте		
№ п/п	Характеристика объекта	Описание характеристики
1	2	3
1	Местоположение объекта	Воронежская область, городской округ город Воронеж
2	Площадь объекта +/- величина погрешности определения площади (Р +/- дельта Р), м2	19181 +/- 485
3	Иные характеристики объекта	Вид объекта реестра границ: территориальная зона. Протяженность границ: 824 м

Раздел 2

Сведения о местоположении границ объекта					
1. Система координат МСК-36, зона 1					
2. Сведения о характерных точках границ объекта					
Обозначение характерных точек границ	Координаты, м		Метод определения координат характерной точки	Средняя квадратическая погрешность положения характерной точки (Mt), м	Описание обозначения точки на местности (при наличии)
	X	Y			
1	2	3	4	5	6
1	519688.43	1303937.15	картометрический метод	1	-
2	519669.32	1303937.72	картометрический метод	1	-
3	519664.59	1303884.96	картометрический метод	1	-
4	519540.10	1303897.37	картометрический метод	1	-
5	519526.15	1303898.63	картометрический метод	1	-
6	519524.63	1303886.91	картометрический метод	1	-
7	519521.66	1303863.89	картометрический метод	1	-
8	519601.28	1303855.81	картометрический метод	1	-
9	519665.63	1303849.29	картометрический метод	1	-
10	519769.57	1303791.90	картометрический метод	1	-
11	519800.48	1303800.58	картометрический метод	1	-
12	519818.01	1303805.19	картометрический метод	1	-
13	519838.17	1303810.49	картометрический метод	1	-
14	519779.64	1303842.49	картометрический метод	1	-
15	519791.75	1303866.34	картометрический метод	1	-
16	519785.24	1303871.49	картометрический метод	1	-
17	519794.36	1303887.24	картометрический метод	1	-
18	519786.72	1303891.71	картометрический метод	1	-
19	519762.07	1303908.33	картометрический метод	1	-

20	519752.63	1303914.83	картометрический метод	1	-
21	519733.83	1303935.67	картометрический метод	1	-
22	519726.81	1303934.14	картометрический метод	1	-
1	519688.43	1303937.15	картометрический метод	1	-
3. Сведения о характерных точках части (частей) границы объекта					
-	-	-	-	-	-

Глава городского округа город Воронеж С.А. Петрин

Председатель Воронежской городской Думы В.Ф. Ходырев

Приложение №16
к решению
Воронежской городской Думы
от __.__.____ №_____

ОПИСАНИЕ МЕСТОПОЛОЖЕНИЯ ГРАНИЦ
Территориальная зона ОДС(о)-128

_____

(наименование объекта, местоположение границ которого описано (далее – объект))

Раздел 1

Сведения об объекте		
№ п/п	Характеристика объекта	Описание характеристики
1	2	3
1	Местоположение объекта	Воронежская область, городской округ город Воронеж
2	Площадь объекта +/- величина погрешности определения площади (Р +/- дельта Р), м2	31227 +/- 618
3	Иные характеристики объекта	Вид объекта реестра границ: территориальная зона. Протяженность границ: 753 м

Раздел 2

Сведения о местоположении границ объекта					
1. Система координат МСК-36, зона 1					
2. Сведения о характерных точках границ объекта					
Обозначение характерных точек границ	Координаты, м		Метод определения координат характерной точки	Средняя квадратическая погрешность положения характерной точки (Mt), м	Описание обозначения точки на местности (при наличии)
	X	Y			
1	2	3	4	5	6
1	515728.80	1303754.29	картометрический метод	1	-
2	515718.87	1303778.48	картометрический метод	1	-
3	515715.47	1303780.58	картометрический метод	1	-
4	515713.61	1303785.60	картометрический метод	1	-
5	515715.24	1303787.47	картометрический метод	1	-
6	515685.01	1303862.80	картометрический метод	1	-
7	515645.13	1303845.08	картометрический метод	1	-
8	515633.58	1303846.38	картометрический метод	1	-
9	515625.07	1303842.62	картометрический метод	1	-
10	515613.40	1303838.03	картометрический метод	1	-
11	515612.74	1303839.65	картометрический метод	1	-
12	515605.29	1303857.78	картометрический метод	1	-
13	515604.99	1303858.53	картометрический метод	1	-
14	515593.67	1303853.98	картометрический метод	1	-
15	515576.75	1303848.85	картометрический метод	1	-
16	515570.10	1303846.32	картометрический метод	1	-
17	515566.36	1303844.89	картометрический метод	1	-

18	515553.77	1303840.09	картометрический метод	1	-
19	515551.62	1303839.31	картометрический метод	1	-
20	515518.73	1303827.33	картометрический метод	1	-
21	515517.37	1303826.75	картометрический метод	1	-
22	515508.42	1303823.17	картометрический метод	1	-
23	515501.69	1303814.41	картометрический метод	1	-
24	515501.28	1303813.85	картометрический метод	1	-
25	515496.91	1303807.86	картометрический метод	1	-
26	515488.45	1303796.26	картометрический метод	1	-
27	515485.18	1303794.98	картометрический метод	1	-
28	515473.73	1303787.81	картометрический метод	1	-
29	515483.88	1303770.24	картометрический метод	1	-
30	515491.05	1303757.83	картометрический метод	1	-
31	515490.25	1303752.24	картометрический метод	1	-
32	515476.99	1303746.61	картометрический метод	1	-
33	515484.14	1303729.00	картометрический метод	1	-
34	515486.42	1303723.39	картометрический метод	1	-
35	515502.09	1303684.76	картометрический метод	1	-
36	515503.23	1303681.97	картометрический метод	1	-
37	515503.32	1303681.75	картометрический метод	1	-
38	515524.17	1303685.61	картометрический метод	1	-
39	515530.57	1303680.83	картометрический метод	1	-
40	515536.57	1303676.33	картометрический метод	1	-
41	515541.89	1303672.36	картометрический метод	1	-
42	515542.96	1303671.55	картометрический метод	1	-
43	515552.35	1303675.39	картометрический метод	1	-
44	515599.56	1303694.71	картометрический метод	1	-
45	515607.35	1303697.89	картометрический метод	1	-
46	515616.79	1303701.74	картометрический метод	1	-
47	515635.14	1303709.25	картометрический метод	1	-
48	515643.50	1303713.08	картометрический метод	1	-
49	515649.26	1303715.46	картометрический метод	1	-
50	515653.14	1303717.06	картометрический метод	1	-
51	515650.08	1303725.34	картометрический метод	1	-
52	515712.26	1303748.20	картометрический метод	1	-
1	515728.80	1303754.29	картометрический метод	1	-
3. Сведения о характерных точках части (частей) границы объекта					
-	-	-	-	-	-

Глава городского округа город Воронеж С.А. Петрин

Председатель Воронежской городской Думы В.Ф. Ходырев

Приложение №17
к решению
Воронежской городской Думы
от __.__.____ №_____

ОПИСАНИЕ МЕСТОПОЛОЖЕНИЯ ГРАНИЦ
Территориальная зона Р-129

_____

(наименование объекта, местоположение границ которого описано (далее – объект))

Раздел 1

Сведения об объекте		
№ п/п	Характеристика объекта	Описание характеристики
1	2	3
1	Местоположение объекта	Воронежская область, городской округ город Воронеж
2	Площадь объекта +/- величина погрешности определения площади (Р +/- дельта Р), м2	50213 +/- 784
3	Иные характеристики объекта	Вид объекта реестра границ: территориальная зона. Протяженность границ: 1116 м

Раздел 2

Сведения о местоположении границ объекта					
1. Система координат МСК-36, зона 1					
2. Сведения о характерных точках границ объекта					
Обозначение характерных точек границ	Координаты, м		Метод определения координат характерной точки	Средняя квадратическая погрешность положения характерной точки (Mt), м	Описание обозначения точки на местности (при наличии)
	X	Y			
1	2	3	4	5	6
1	514639.40	1300278.74	картометрический метод	1	-
2	514616.19	1300269.52	картометрический метод	1	-
3	514607.83	1300265.92	картометрический метод	1	-
4	514566.77	1300248.77	картометрический метод	1	-
5	514567.04	1300248.39	картометрический метод	1	-
6	514579.39	1300221.26	картометрический метод	1	-
7	514576.47	1300220.04	картометрический метод	1	-
8	514578.82	1300214.42	картометрический метод	1	-
9	514543.18	1300199.65	картометрический метод	1	-
10	514535.10	1300218.28	картометрический метод	1	-
11	514528.95	1300232.47	картометрический метод	1	-
12	514528.75	1300232.89	картометрический метод	1	-
13	514472.50	1300209.38	картометрический метод	1	-
14	514472.69	1300208.96	картометрический метод	1	-
15	514486.34	1300175.69	картометрический метод	1	-
16	514520.24	1300093.06	картометрический метод	1	-
17	514519.72	1300092.86	картометрический метод	1	-
18	514521.33	1300088.90	картометрический метод	1	-

19	514527.35	1300091.15	картометрический метод	1	-
20	514527.84	1300089.64	картометрический метод	1	-
21	514532.33	1300091.36	картометрический метод	1	-
22	514539.38	1300094.02	картометрический метод	1	-
23	514540.07	1300092.82	картометрический метод	1	-
24	514571.89	1300105.32	картометрический метод	1	-
25	514584.44	1300079.30	картометрический метод	1	-
26	514535.71	1300055.46	картометрический метод	1	-
27	514561.43	1299993.06	картометрический метод	1	-
28	514570.46	1299996.74	картометрический метод	1	-
29	514597.36	1300007.68	картометрический метод	1	-
30	514599.99	1300001.72	картометрический метод	1	-
31	514601.47	1299998.34	картометрический метод	1	-
32	514603.98	1299999.41	картометрический метод	1	-
33	514605.69	1299994.56	картометрический метод	1	-
34	514613.29	1299997.88	картометрический метод	1	-
35	514621.40	1299977.79	картометрический метод	1	-
36	514728.80	1300024.08	картометрический метод	1	-
37	514725.84	1300031.36	картометрический метод	1	-
38	514721.89	1300041.10	картометрический метод	1	-
39	514734.78	1300061.68	картометрический метод	1	-
40	514758.31	1300071.66	картометрический метод	1	-
41	514685.59	1300243.62	картометрический метод	1	-
42	514677.72	1300262.54	картометрический метод	1	-
43	514669.00	1300259.61	картометрический метод	1	-
44	514646.27	1300268.76	картометрический метод	1	-
1	514639.40	1300278.74	картометрический метод	1	-
3. Сведения о характерных точках части (частей) границы объекта					
-	-	-	-	-	-

Глава городского округа город Воронеж С.А. Петрин

Председатель Воронежской городской Думы В.Ф. Ходырев

Приложение №18
к решению
Воронежской городской Думы
от __.__.____ №_____

ОПИСАНИЕ МЕСТОПОЛОЖЕНИЯ ГРАНИЦ
Территориальная зона Р-294

_____

(наименование объекта, местоположение границ которого описано (далее – объект))

Раздел 1

Сведения об объекте		
№ п/п	Характеристика объекта	Описание характеристики
1	2	3
1	Местоположение объекта	Воронежская область, городской округ город Воронеж
2	Площадь объекта +/- величина погрешности определения площади (Р +/- дельта Р), м2	2466 +/- 174
3	Иные характеристики объекта	Вид объекта реестра границ: территориальная зона. Протяженность границ: 281 м

Раздел 2

Сведения о местоположении границ объекта					
1. Система координат МСК-36, зона 1					
2. Сведения о характерных точках границ объекта					
Обозначение характерных точек границ	Координаты, м		Метод определения координат характерной точки	Средняя квадратическая погрешность положения характерной точки (Mt), м	Описание обозначения точки на местности (при наличии)
	X	Y			
1	2	3	4	5	6
1	515371.38	1299218.70	картометрический метод	1	-
2	515365.25	1299220.98	картометрический метод	1	-
3	515360.43	1299206.39	картометрический метод	1	-
4	515362.45	1299205.72	картометрический метод	1	-
5	515348.98	1299165.59	картометрический метод	1	-
6	515347.31	1299166.17	картометрический метод	1	-
7	515340.66	1299147.58	картометрический метод	1	-
8	515347.08	1299147.69	картометрический метод	1	-
9	515364.58	1299147.99	картометрический метод	1	-
10	515371.20	1299145.10	картометрический метод	1	-
11	515374.42	1299141.21	картометрический метод	1	-
12	515379.72	1299134.79	картометрический метод	1	-
13	515392.78	1299176.02	картометрический метод	1	-
14	515393.97	1299175.65	картометрический метод	1	-
15	515404.15	1299206.52	картометрический метод	1	-
16	515402.42	1299207.15	картометрический метод	1	-
17	515401.28	1299203.59	картометрический метод	1	-
18	515401.69	1299203.48	картометрический метод	1	-

19	515398.43	1299192.05	картометрический метод	1	-
20	515397.76	1299192.25	картометрический метод	1	-
21	515397.27	1299190.71	картометрический метод	1	-
22	515376.32	1299197.27	картометрический метод	1	-
23	515379.98	1299209.05	картометрический метод	1	-
24	515380.30	1299210.14	картометрический метод	1	-
25	515379.67	1299210.31	картометрический метод	1	-
26	515381.05	1299215.10	картометрический метод	1	-
27	515372.32	1299218.35	картометрический метод	1	-
1	515371.38	1299218.70	картометрический метод	1	-
3. Сведения о характерных точках части (частей) границы объекта					
-	-	-	-	-	-

Глава городского округа город Воронеж С.А. Петрин

Председатель Воронежской городской Думы В.Ф. Ходырев

Приложение №19
к решению
Воронежской городской Думы
от __.__.____ №_____

ОПИСАНИЕ МЕСТОПОЛОЖЕНИЯ ГРАНИЦ
Территориальная зона Р-403

_____

(наименование объекта, местоположение границ которого описано (далее – объект))

Раздел 1

Сведения об объекте		
№ п/п	Характеристика объекта	Описание характеристики
1	2	3
1	Местоположение объекта	Воронежская область, городской округ город Воронеж
2	Площадь объекта +/- величина погрешности определения площади (Р +/- дельта Р), м2	153092 +/- 1369
3	Иные характеристики объекта	Вид объекта реестра границ: территориальная зона. Протяженность границ: 5164 м

Раздел 2

Сведения о местоположении границ объекта					
1. Система координат МСК-36, зона 1					
2. Сведения о характерных точках границ объекта					
Обозначение характерных точек границ	Координаты, м		Метод определения координат характерной точки	Средняя квадратическая погрешность положения характерной точки (Mt), м	Описание обозначения точки на местности (при наличии)
	X	Y			
1	2	3	4	5	6
1	518517.98	1303979.06	картометрический метод	1	-
2	518380.77	1303987.92	картометрический метод	1	-
3	518401.55	1303972.73	картометрический метод	1	-
4	518423.91	1303954.29	картометрический метод	1	-
5	518444.01	1303930.34	картометрический метод	1	-
6	518452.25	1303917.09	картометрический метод	1	-
7	518453.56	1303897.54	картометрический метод	1	-
8	518452.27	1303888.25	картометрический метод	1	-
9	518443.86	1303870.05	картометрический метод	1	-
10	518440.61	1303853.14	картометрический метод	1	-
11	518438.18	1303836.35	картометрический метод	1	-
12	518438.52	1303812.42	картометрический метод	1	-
13	518434.23	1303795.12	картометрический метод	1	-
14	518436.62	1303765.78	картометрический метод	1	-
15	518441.31	1303741.80	картометрический метод	1	-
16	518441.96	1303730.59	картометрический метод	1	-
17	518439.07	1303722.60	картометрический метод	1	-

18	518442.15	1303705.09	картометрический метод	1	-
19	518442.90	1303691.74	картометрический метод	1	-
20	518435.00	1303659.65	картометрический метод	1	-
21	518425.67	1303637.43	картометрический метод	1	-
22	518425.19	1303622.13	картометрический метод	1	-
23	518419.57	1303610.18	картометрический метод	1	-
24	518419.51	1303562.18	картометрический метод	1	-
25	518423.65	1303533.44	картометрический метод	1	-
26	518427.60	1303505.09	картометрический метод	1	-
27	518428.12	1303485.58	картометрический метод	1	-
28	518425.20	1303466.46	картометрический метод	1	-
29	518424.00	1303410.81	картометрический метод	1	-
30	518429.16	1303405.15	картометрический метод	1	-
31	518429.30	1303392.20	картометрический метод	1	-
32	518434.04	1303374.32	картометрический метод	1	-
33	518438.71	1303358.02	картометрический метод	1	-
34	518442.74	1303352.93	картометрический метод	1	-
35	518444.57	1303346.39	картометрический метод	1	-
36	518449.40	1303338.00	картометрический метод	1	-
37	518456.27	1303328.85	картометрический метод	1	-
38	518461.69	1303321.85	картометрический метод	1	-
39	518463.55	1303316.24	картометрический метод	1	-
40	518463.54	1303316.22	картометрический метод	1	-
41	518465.49	1303310.34	картометрический метод	1	-
42	518472.24	1303310.01	картометрический метод	1	-
43	518479.47	1303314.24	картометрический метод	1	-
44	518482.36	1303323.03	картометрический метод	1	-
45	518482.11	1303329.60	картометрический метод	1	-
46	518486.73	1303338.71	картометрический метод	1	-
47	518491.83	1303355.15	картометрический метод	1	-
48	518489.63	1303357.73	картометрический метод	1	-
49	518492.84	1303392.95	картометрический метод	1	-
50	518491.12	1303405.27	картометрический метод	1	-
51	518488.46	1303465.24	картометрический метод	1	-
52	518487.01	1303494.13	картометрический метод	1	-
53	518499.30	1303534.87	картометрический метод	1	-
54	518501.87	1303577.45	картометрический метод	1	-
55	518492.28	1303648.61	картометрический метод	1	-
56	518487.84	1303688.63	картометрический метод	1	-
57	518487.90	1303700.43	картометрический метод	1	-
58	518488.92	1303710.10	картометрический метод	1	-
59	518492.60	1303724.10	картометрический метод	1	-
60	518496.52	1303743.14	картометрический метод	1	-
61	518501.59	1303752.14	картометрический метод	1	-
62	518504.12	1303780.49	картометрический метод	1	-
63	518507.06	1303782.65	картометрический метод	1	-

64	518509.82	1303892.97	картометрический метод	1	-
65	518924.13	1303856.98	картометрический метод	1	-
66	518922.52	1303819.64	картометрический метод	1	-
67	519015.84	1303812.53	картометрический метод	1	-
68	519019.95	1303851.71	картометрический метод	1	-
69	519355.24	1303822.08	картометрический метод	1	-
70	519366.46	1303813.54	картометрический метод	1	-
71	519381.10	1303796.67	картометрический метод	1	-
72	519405.45	1303775.08	картометрический метод	1	-
73	519441.78	1303751.07	картометрический метод	1	-
74	519446.32	1303743.23	картометрический метод	1	-
75	519495.32	1303717.94	картометрический метод	1	-
76	519525.65	1303716.13	картометрический метод	1	-
77	519548.17	1303728.72	картометрический метод	1	-
78	519575.68	1303713.21	картометрический метод	1	-
79	519596.16	1303711.97	картометрический метод	1	-
80	519616.38	1303717.24	картометрический метод	1	-
81	519656.98	1303717.47	картометрический метод	1	-
82	519675.02	1303714.63	картометрический метод	1	-
83	519684.57	1303718.07	картометрический метод	1	-
84	519711.11	1303722.51	картометрический метод	1	-
85	519727.54	1303734.86	картометрический метод	1	-
86	519763.22	1303740.49	картометрический метод	1	-
87	519778.48	1303743.35	картометрический метод	1	-
88	520099.64	1303621.65	картометрический метод	1	-
89	520117.65	1303672.87	картометрический метод	1	-
90	520085.48	1303686.11	картометрический метод	1	-
91	520010.29	1303710.37	картометрический метод	1	-
92	519968.88	1303730.40	картометрический метод	1	-
93	519965.85	1303725.22	картометрический метод	1	-
94	519952.41	1303732.94	картометрический метод	1	-
95	519950.88	1303729.62	картометрический метод	1	-
96	519899.97	1303759.87	картометрический метод	1	-
97	519878.05	1303772.33	картометрический метод	1	-
98	519870.16	1303780.92	картометрический метод	1	-
99	519860.45	1303798.31	картометрический метод	1	-
100	519838.17	1303810.49	картометрический метод	1	-
101	519800.48	1303800.58	картометрический метод	1	-
102	519769.57	1303791.90	картометрический метод	1	-
103	519665.63	1303849.29	картометрический метод	1	-
104	519601.28	1303855.81	картометрический метод	1	-
105	519521.66	1303863.89	картометрический метод	1	-
106	519524.63	1303886.91	картометрический метод	1	-
107	519524.63	1303886.91	картометрический метод	1	-
108	519487.02	1303890.39	картометрический метод	1	-
109	519483.26	1303759.58	картометрический метод	1	-

110	519342.64	1303873.23	картометрический метод	1	-
111	518548.47	1303939.00	картометрический метод	1	-
112	518548.66	1303961.85	картометрический метод	1	-
113	518548.79	1303977.07	картометрический метод	1	-
1	518517.98	1303979.06	картометрический метод	1	-
3. Сведения о характерных точках части (частей) границы объекта					
-	-	-	-	-	-

Глава городского округа город Воронеж С.А. Петрин

Председатель Воронежской городской Думы В.Ф. Ходырев

Руководитель управления
главного архитектора Г.Ю. Чурсанов