Извещение
о возможности установления публичного сервитута

В соответствии со ст.39.42 Земельного кодекса Российской Федерации управление имущественных и земельных отношений администрации городского округа город Воронеж информирует, что в связи с обращением АО «ВГЭС» рассматривается ходатайство об установлении публичного сервитута в целях эксплуатации объекта энергетики местного значения – инженерного сооружения Кабельная линия ГПП-16 РП-16-ф38.

Описание местоположения земельного участка, права на который не зарегистрированы в Едином государственном реестре недвижимости, и в отношении которого, в том числе, испрашивается публичный сервитут:

- части площадью 154 кв.м земельного участка с кадастровым номером 36:34:0403029:80 площадью 3786 кв.м, вид разрешенного использования – многоквартирный среднеэтажный дом, расположенного по адресу: г.Воронеж, ул.Ворошилова, 25.

Описание местоположения границ публичного сервитута: согласно прилагаемой схеме.

Заинтересованные лица могут ознакомиться с поступившим ходатайством об установлении публичного сервитута и прилагаемым к нему описанием местоположения границ публичного сервитута в управлении имущественных и земельных отношений администрации городского округа город Воронеж (далее – УИЗО АГО г.Воронеж) по адресу: г.Воронеж, ул.Пушкинская, 5, каб. 309.

График работы УИЗО АГО г.Воронеж: понедельник-четверг: с 9:00 до 18:00, пятница: с 9:00 до 16:45, перерыв с 13:00 до 13:45, телефон для справок: 228-36-59, официальный сайт: voronezh-city.gosuslugi.ru.

Правообладатели земельных участков, в отношении которых испрашивается публичный сервитут, если их права не зарегистрированы в Едином государственном реестре недвижимости, в течение пятнадцати дней со дня опубликования данного сообщения, подают в УИЗО АГО г.Воронеж заявления об учете их прав (обременений прав) на земельные участки с приложением копий документов, подтверждающих эти права (обременения прав). В таких заявлениях

указывается способ связи с правообладателями земельных участков, в том числе их почтовый адрес и (или) адрес электронной почты.

Правообладатели земельных участков, подавшие такие заявления по истечении указанного срока, несут риски невозможности обеспечения их прав в связи с отсутствием информации о таких лицах и их правах на земельные участки.

ОПИСАНИЕ МЕСТОПОЛОЖЕНИЯ ГРАНИЦ

публичного сервитута Кабельная линия ГПП-16 РП-16-ф38

(наименование объекта, местоположение границ которого описано)

Раздел 1

Сведения об объекте		
№ п/п	Характеристики объекта	Описание характеристик
1	2	3
1	Местоположение объекта	Воронежская область, г.Воронеж, Космонавтов ул., 36р - Летчика Колесниченко ул., 61
2	Площадь объекта +/- величина погрешности определения площади (Р +/- Дельта Р)	2118 м2 +/-9 м2
3	Иные характеристики объекта	Публичный сервитут для использования земельных участков в целях эксплуатации объекта энергетики местного значения – инженерного сооружения **Кабельная линия ГПП-16 РП-16-ф38** сроком действия 49 лет в интересах Акционерного общества ” ВОРОНЕЖСКАЯ ГОРЭЛЕКТРОСЕТЬ ”

Местоположение публичного сервитута: Воронежская область, г.Воронеж, Космонавтов ул., 36р - Летчика Колесниченко ул., 61			
Система координат	**МСК-36, зона 1**		
Метод определения координат	**Геодезический**		
Обозначение характерных точек границ публичного сервитута	**Координаты, м**		
	X	**Y**	**Средняя квадратическая погрешность положения характерных точек (Mt), м**
1	**2**	**3**	**4**
1	512258.41	1296833.81	0.10
2	512258.68	1296833.08	0.10
3	512259.39	1296832.76	0.10
4	512261.31	1296832.72	0.10
5	512262.00	1296832.98	0.10
6	512262.33	1296833.69	0.10
7	512262.56	1296842.68	0.10
8	512261.22	1296847.86	0.10
9	512259.75	1296851.34	0.10
10	512257.00	1296853.43	0.10
11	512257.32	1296920.39	0.10
12	512257.32	1296930.73	0.10
13	512257.59	1296935.79	0.10
14	512255.70	1296940.11	0.10
15	512188.84	1296985.64	0.10
16	512146.02	1297011.96	0.10
17	512141.55	1297025.93	0.10
18	512129.98	1297035.96	0.10
19	512119.59	1297043.73	0.10
20	512095.64	1297058.72	0.10
21	512083.97	1297069.01	0.10
22	512050.19	1297089.19	0.10
23	512019.26	1297109.10	0.10
24	512016.83	1297112.70	0.10
25	512008.24	1297116.78	0.10
26	511993.50	1297125.57	0.10
27	511934.27	1297164.16	0.10
28	511910.55	1297172.19	0.10
29	511892.54	1297173.16	0.10
30	511889.81	1297172.63	0.10
31	511887.64	1297172.89	0.10
32	511884.12	1297173.07	0.10
33	511867.75	1297172.17	0.10
34	511856.65	1297172.53	0.10
35	511838.65	1297170.75	0.10
36	511838.10	1297170.19	0.10
37	511835.68	1297164.19	0.10
38	511832.10	1297158.03	0.10
39	511825.97	1297145.67	0.10
40	511812.57	1297115.00	0.10
41	511802.68	1297096.20	0.10
42	511801.40	1297094.67	0.10
43	511768.22	1297114.39	0.10
44	511705.32	1297150.24	0.10
45	511698.30	1297150.50	0.10
46	511697.69	1297150.01	0.10
47	511693.71	1297142.83	0.10
48	511690.06	1297142.03	0.10
49	511624.87	1297179.13	0.10
50	511616.43	1297185.16	0.10
51	511599.81	1297194.76	0.10
52	511626.50	1297250.73	0.10
53	511626.05	1297251.36	0.10
54	511615.06	1297257.96	0.10
55	511570.80	1297281.15	0.10
56	511570.06	1297281.22	0.10
57	511569.45	1297280.72	0.10
58	511559.28	1297261.22	0.10

1	2	3	4
59	511559.20	1297260.51	0.10
60	511559.68	1297259.89	0.10
61	511560.45	1297259.80	0.10
62	511561.06	1297260.30	0.10
63	511570.76	1297278.91	0.10
64	511614.08	1297256.21	0.10
65	511624.23	1297250.11	0.10
66	511597.54	1297194.11	0.10
67	511598.01	1297193.48	0.10
68	511615.43	1297183.42	0.10
69	511623.89	1297177.39	0.10
70	511689.41	1297140.10	0.10
71	511690.11	1297139.99	0.10
72	511694.57	1297140.96	0.10
73	511695.23	1297141.46	0.10
74	511699.13	1297148.50	0.10
75	511704.99	1297148.25	0.10
76	511767.21	1297112.66	0.10
77	511801.69	1297092.38	0.10
78	511802.39	1297092.74	0.10
79	511804.39	1297095.16	0.10
80	511814.41	1297114.20	0.10
81	511827.81	1297144.87	0.10
82	511833.90	1297157.15	0.10
83	511837.53	1297163.42	0.10
84	511839.73	1297168.88	0.10
85	511856.85	1297170.53	0.10
86	511867.77	1297170.17	0.10
87	511884.17	1297171.07	0.10
88	511887.54	1297170.89	0.10
89	511890.04	1297170.64	0.10
90	511892.78	1297171.17	0.10
91	511910.29	1297170.20	0.10
92	511933.50	1297162.30	0.10
93	511992.44	1297123.87	0.10
94	512007.30	1297115.02	0.10
95	512015.70	1297111.03	0.10
96	512017.99	1297107.55	0.10
97	512049.14	1297087.49	0.10
98	512082.87	1297067.34	0.10
99	512094.52	1297057.06	0.10
100	512118.51	1297042.04	0.10
101	512128.72	1297034.40	0.10
102	512140.01	1297024.60	0.10
103	512144.21	1297011.01	0.10
104	512144.65	1297010.46	0.10
105	512187.76	1296983.96	0.10
106	512254.32	1296938.63	0.10
107	512255.64	1296935.27	0.10
108	512255.32	1296930.87	0.10
109	512255.32	1296920.39	0.10
110	512255.00	1296852.93	0.10
111	512255.39	1296852.13	0.10
112	512258.30	1296849.91	0.10
113	512259.33	1296847.20	0.10
114	512260.59	1296842.31	0.10
115	512260.36	1296834.74	0.10
116	512259.43	1296834.76	0.10
117	512258.75	1296834.51	0.10
1	512258.41	1296833.81	0.10

Приложение № 2
к постановлению администрации
городского округа город Воронеж
от _____№ _____

Схема расположения границ публичного сервитута

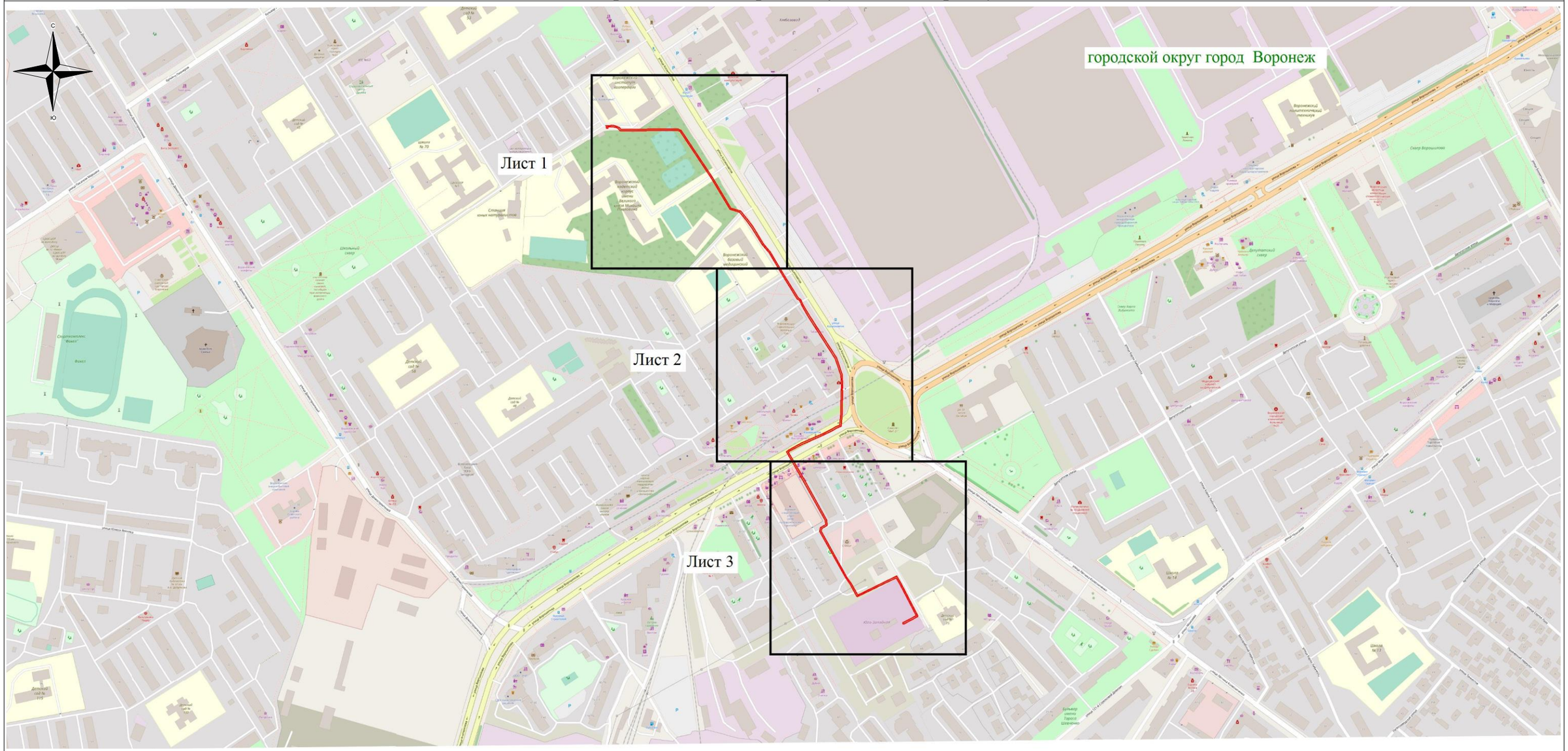

Используемые условные знаки и обозначения:

- обозначение границы публичного сервитута

Городской округ город Воронеж - наименование муниципального образования

Масштаб 1:6000

Руководитель управления
имущественных и земельных отношений

Схема расположения границ публичного сервитута

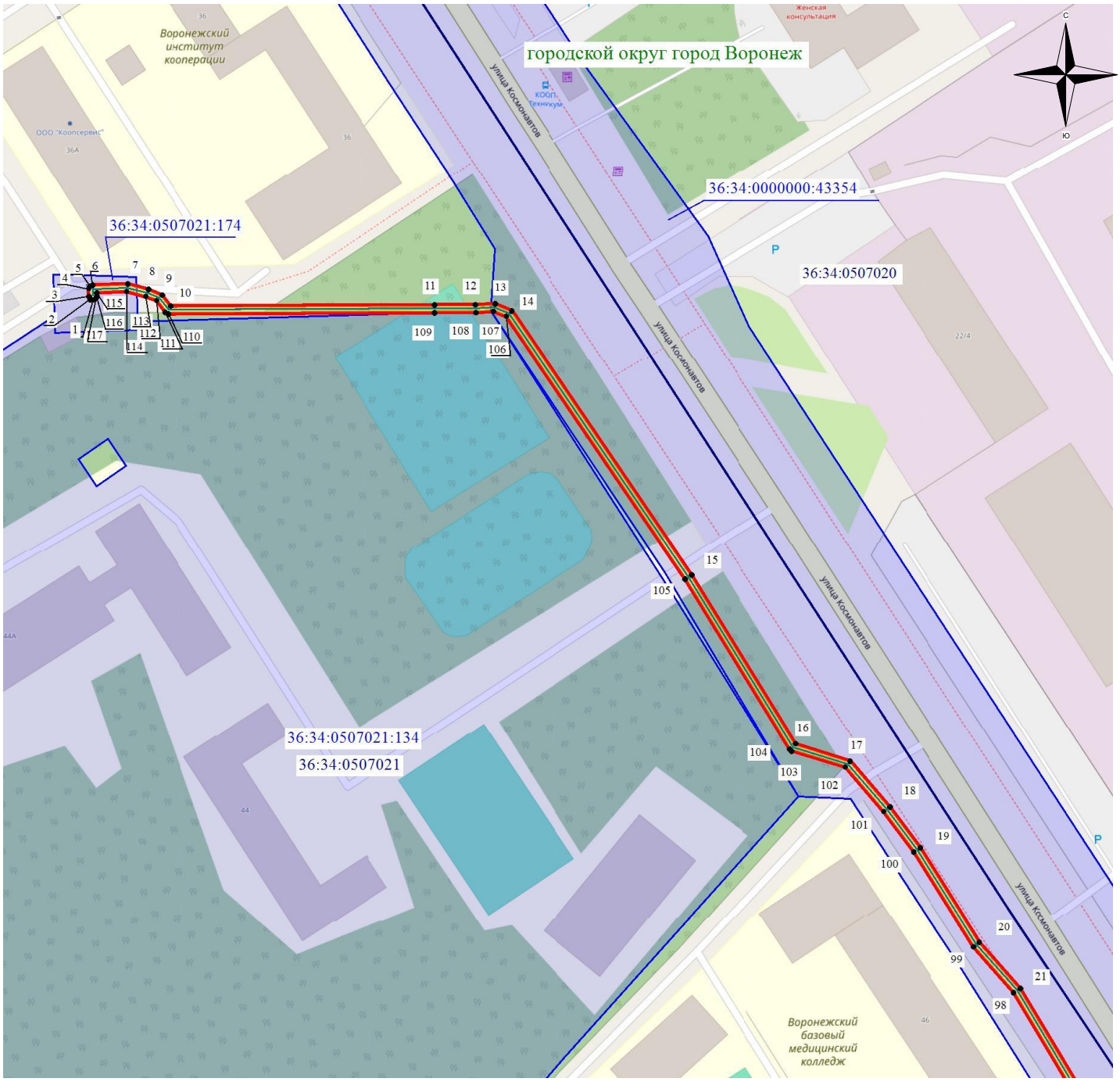

Масштаб 1: 1500

1

2

3

Используемые условные знаки и обозначения:

- обозначение границы кадастрового квартала по сведениям ЕГРН
- обозначение границы земельного участка по сведениям ЕГРН
- обозначение границы публичного сервитута
- обозначение объекта электросетевого хозяйства
- обозначение границы охранной зоны
- ● 2 - обозначение характерной точки публичного сервитута

36:34:0000000 – обозначение номера кадастрового квартала

36:34:100014:525 – обозначение номера земельного участка

Городской округ город Воронеж - обозначение муниципального образования

Схема расположения границ публичного сервитута

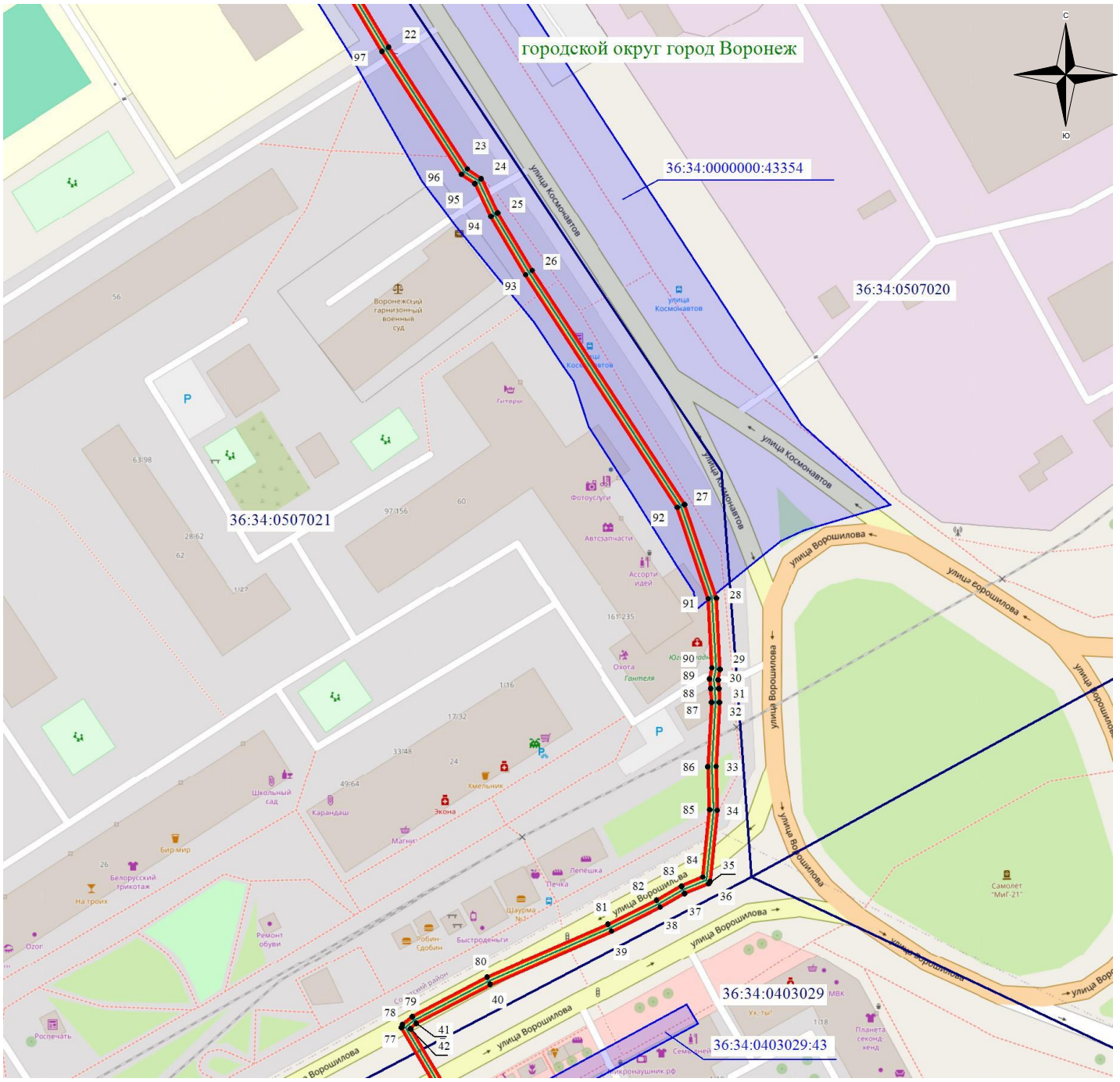

Масштаб 1: 1500

1

2

3

Используемые условные знаки и обозначения:

- обозначение границы кадастрового квартала по сведениям ЕГРН
- обозначение границы земельного участка по сведениям ЕГРН
- обозначение границы публичного сервитута
- обозначение объекта электросетевого хозяйства
- обозначение границы охранной зоны
- 2 - обозначение характерной точки публичного сервитута

36:34:0000000 – обозначение номера кадастрового квартала

36:34:100014:525 – обозначение номера земельного участка

Городской округ город Воронеж - обозначение муниципального образования

Схема расположения границ публичного сервитута

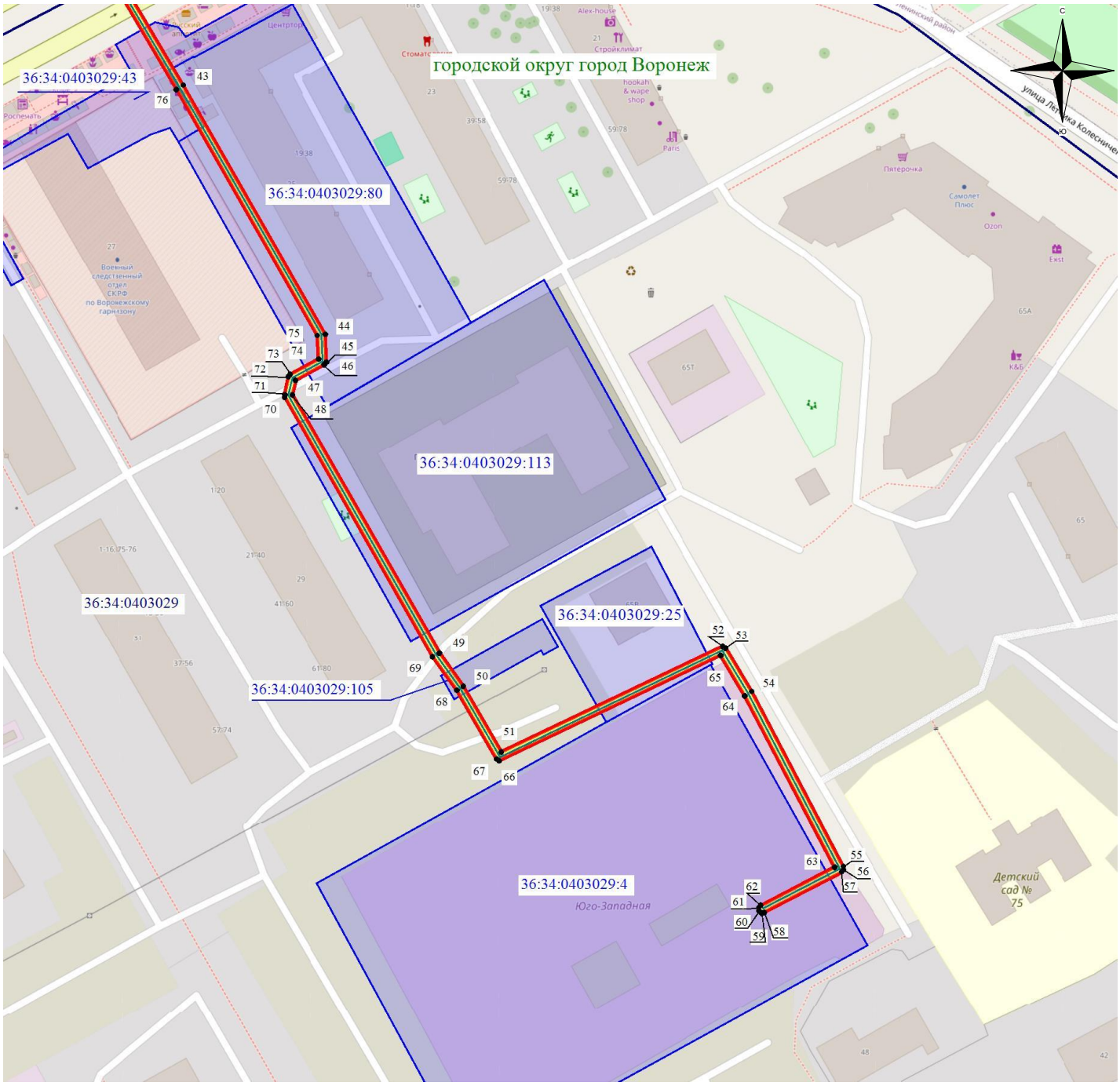

Масштаб 1: 1500

1

2

3

Используемые условные знаки и обозначения:

- обозначение границы кадастрового квартала по сведениям ЕГРН
- обозначение границы земельного участка по сведениям ЕГРН
- обозначение границы публичного сервитута
- обозначение объекта электросетевого хозяйства
- обозначение границы охранной зоны

● 2 - обозначение характерной точки публичного сервитута

36:34:0000000 – обозначение номера кадастрового квартала

36:34:100014:525 – обозначение номера земельного участка

Городской округ город Воронеж - обозначение муниципального образования