



АДМИНИСТРАЦИЯ ГОРОДСКОГО ОКРУГА  
ГОРОД ВОРОНЕЖ  
**ПОСТАНОВЛЕНИЕ**

от 01 апреля 2026 г. №496  
г.Воронеж

**Об установлении публичного сервитута  
в целях эксплуатации объекта энергетики  
местного значения – инженерного сооружения  
Кабельная линия РП-29 ТП-922(яч10)**

В соответствии со статьей 23, главой V.7 Земельного кодекса Российской Федерации, статьей 3.6 Федерального закона от 25.10.2001 №137-ФЗ «О введении в действие Земельного кодекса Российской Федерации», Уставом городского округа город Воронеж, принятым постановлением Воронежской городской Думы от 27.10.2004 №150-I «Об Уставе городского округа город Воронеж», ходатайством об установлении публичного сервитута акционерного общества «Воронежская горэлектросеть» администрация городского округа город Воронеж **постановляет:**

1. Установить в интересах АО «ВГЭС» публичный сервитут с целью эксплуатации объекта энергетики местного значения – инженерного сооружения Кабельная линия РП-29 ТП-922(яч10) – в отношении:

- части площадью 6 кв.м земельного участка с кадастровым номером 36:34:0106006:932 площадью 103 кв.м, вид разрешенного использования – трансформаторная подстанция, расположенного по адресу: г.Воронеж, ул. Старых Большевиков, 18т;

- части площадью 22 кв.м земельного участка с кадастровым номером 36:34:0106001:514 площадью 9959 кв.м, вид разрешенного использования – фактически занимаемый сквером «Спортивный», расположенного по адресу: г.Воронеж, ул. Переверткина, 1п;

- части площадью 15 кв.м земельного участка с кадастровым номером 36:34:0105027:6930 площадью 223 кв.м, вид разрешенного

использования – распределительный пункт РП-29, расположенного по адресу: г.Воронеж, ул. Переверткина, 25т;

- части площадью 234 кв.м земельного участка с кадастровым номером 36:34:0105027:77 площадью 25907 кв.м, вид разрешенного использования – здание Муниципального общеобразовательного учреждения, расположенного по адресу: г.Воронеж, ул. Переверткина, 25;

- части площадью 148 кв.м земельного участка с кадастровым номером 36:34:0000000:54352 площадью 41418 кв.м, вид разрешенного использования – автодороги, расположенного по адресу: г.Воронеж, ул. Остужева;

- части площадью 178 кв.м земельного участка с кадастровым номером 36:34:0000000:54335 площадью 6143 кв.м, вид разрешенного использования – улично-дорожная сеть, расположенного по адресу: г.Воронеж, ул. Остужева;

- части площадью 148 кв.м земельного участка с кадастровым номером 36:34:0000000:43329 площадью 18720 кв.м, вид разрешенного использования – автодороги, расположенного по адресу: г.Воронеж, ул. Остужева;

- части площадью 142 кв.м земельного участка с кадастровым номером 36:34:0000000:54330 площадью 2079 кв.м, вид разрешенного использования – улично-дорожная сеть, расположенного по адресу: г.Воронеж, ул. Остужева;

- земель, государственная собственность на которые не разграничена, кадастровые кварталы 36:34:0105027, 36:34:0106001, 36:34:0106006.

2. Границы публичного сервитута устанавливаются в соответствии с приложениями №1 и №2 к настоящему постановлению согласно границам установленной охранной зоны инженерных коммуникаций, сведения о которой внесены в ЕГРН (реестровый номер границы 36:34-6.2868; вид – зона с особыми условиями использования территории; наименование зоны

(территории) по документу – охранная зона Кабельная линия РП-29 ТП-922(яч10), расположенная по адресу: Воронежская область, г.Воронеж, Переверткина ул. , 25т – ул. Старых Большевиков, 18т; тип зоны – охранная зона инженерных коммуникаций).

3. Срок действия публичного сервитута, устанавливаемого пунктом 1 настоящего постановления, – 49 лет.

4. АО «ВГЭС» в соответствии с пунктом 8 статьи 39.50 Земельного кодекса Российской Федерации привести земельные участки в состояние, пригодное для их использования в соответствии с разрешенным использованием, в срок не позднее чем три месяца после завершения деятельности, для осуществления которой был установлен публичный сервитут.

5. Управлению информации администрации городского округа город Воронеж обеспечить размещение настоящего постановления на официальном сайте администрации городского округа город Воронеж в информационно-телекоммуникационной сети «Интернет», а также в сетевом издании «Берег-Воронеж» ([www.beregvrn.ru](http://www.beregvrn.ru)).

6. Контроль за исполнением настоящего постановления возложить на первого заместителя главы администрации по стратегическому планированию, экономике и финансам.

Глава городского округа  
город Воронеж  
С.А. Петрин

**Сведения о координатах характерных точек границ публичного сервитута**

№ характерной точки	Координата X	Координата Y
1	516405.99	1303720.16
2	516406.52	1303719.58
3	516407.30	1303719.56
4	516410.69	1303720.85
5	516411.24	1303721.37
6	516411.26	1303722.15
7	516406.15	1303734.26
8	516405.38	1303734.33
9	516401.72	1303733.16
10	516395.94	1303732.03
11	516392.61	1303730.81
12	516381.16	1303730.43
13	516374.85	1303750.43
14	516363.51	1303778.78
15	516351.13	1303811.52
16	516338.34	1303840.99
17	516337.83	1303841.50
18	516337.05	1303841.52
19	516320.28	1303834.83
20	516290.15	1303824.85
21	516277.85	1303820.27
22	516223.04	1303798.75
23	516211.95	1303794.00
24	516154.03	1303771.05
25	516120.58	1303757.08
26	516105.67	1303751.45
27	516099.06	1303747.81
28	516088.47	1303742.77
29	516040.95	1303722.01
30	516009.29	1303707.71
31	515977.45	1303693.82
32	515965.41	1303689.86
33	515914.81	1303672.15
34	515901.43	1303666.90
35	515841.82	1303645.31
36	515798.46	1303628.79
37	515772.04	1303618.29
38	515746.06	1303608.18
39	515735.88	1303598.75
40	515691.65	1303581.28
41	515655.66	1303565.86
42	515641.28	1303560.20
43	515584.48	1303537.47
44	515554.73	1303523.45

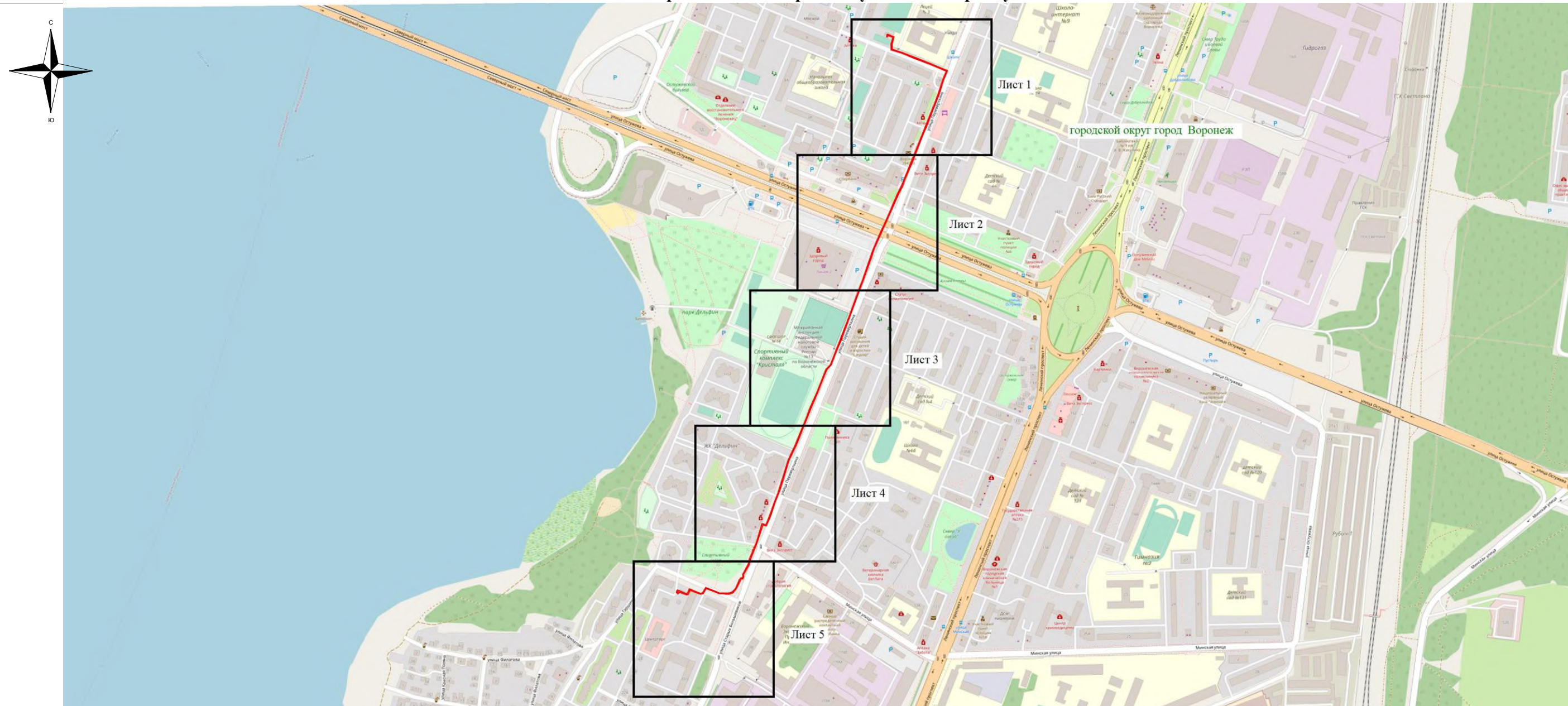
45	515513.57	1303510.52
46	515492.45	1303504.21
47	515486.77	1303502.17
48	515472.29	1303496.33
49	515442.21	1303485.77
50	515422.83	1303477.49
51	515422.78	1303476.71
52	515424.92	1303470.53
53	515387.91	1303458.63
54	515354.90	1303445.41
55	515344.88	1303442.95
56	515324.47	1303431.83
57	515319.53	1303431.92
58	515315.94	1303430.45
59	515315.67	1303429.72
60	515315.80	1303427.30
61	515312.25	1303424.87
62	515296.08	1303417.35
63	515288.42	1303410.71
64	515285.52	1303403.65
65	515285.67	1303383.09
66	515293.96	1303362.76
67	515296.24	1303356.32
68	515286.31	1303350.08
69	515285.86	1303349.44
70	515285.01	1303344.90
71	515287.21	1303338.07
72	515293.32	1303323.68
73	515291.48	1303323.28
74	515285.45	1303320.39
75	515284.92	1303319.78
76	515284.04	1303316.88
77	515290.58	1303299.43
78	515289.25	1303298.92
79	515287.88	1303300.45
80	515287.24	1303300.77
81	515286.50	1303300.55
82	515286.14	1303299.85
83	515286.40	1303299.11
84	515288.55	1303296.83
85	515289.33	1303296.81
86	515291.54	1303297.68
87	515293.21	1303298.92
88	515293.21	1303299.70
89	515286.06	1303316.64
90	515286.71	1303318.78
91	515292.22	1303321.42
92	515294.92	1303321.96
93	515295.64	1303322.55
94	515295.64	1303323.33
95	515289.07	1303338.81
96	515287.00	1303345.25

97	515287.73	1303348.61
98	515298.35	1303355.46
99	515298.39	1303356.23
100	515295.81	1303363.52
101	515287.60	1303383.68
102	515287.52	1303403.45
103	515290.17	1303409.71
104	515297.27	1303415.73
105	515313.30	1303423.17
106	515317.56	1303426.12
107	515317.83	1303426.85
108	515317.71	1303429.09
109	515320.05	1303429.97
110	515325.19	1303429.94
111	515345.73	1303441.13
112	515355.59	1303443.53
113	515388.59	1303456.75
114	515426.51	1303468.94
115	515427.09	1303469.44
116	515427.14	1303470.22
117	515424.97	1303476.48
118	515442.92	1303483.91
119	515473.03	1303494.47
120	515487.48	1303500.30
121	515493.08	1303502.31
122	515514.16	1303508.61
123	515555.53	1303521.62
124	515585.28	1303535.64
125	515642.02	1303558.34
126	515656.44	1303564.02
127	515692.41	1303579.43
128	515737.09	1303597.15
129	515747.27	1303606.58
130	515772.77	1303616.43
131	515799.18	1303626.93
132	515842.52	1303643.44
133	515902.17	1303665.04
134	515915.55	1303670.29
135	515966.05	1303687.97
136	515978.25	1303691.98
137	516010.10	1303705.88
138	516041.76	1303720.18
139	516089.30	1303740.95
140	516100.02	1303746.05
141	516106.57	1303749.66
142	516121.36	1303755.24
143	516154.79	1303769.20
144	516212.73	1303792.16
145	516223.80	1303796.90
146	516278.57	1303818.40
147	516290.81	1303822.96
148	516321.02	1303832.97



149	516336.89	1303839.30
150	516349.27	1303810.77
151	516361.64	1303778.06
152	516372.99	1303749.69
153	516379.75	1303728.68
154	516380.47	1303728.40
155	516393.14	1303728.88
156	516396.56	1303730.13
157	516402.25	1303731.24
158	516405.10	1303732.15
159	516409.02	1303722.35
160	516406.58	1303721.42
161	516406.05	1303720.94
162	516405.99	1303720.16

Исполняющий обязанности руководителя  
управления имущественных  
и земельных отношений Я.В. Якименко

Схема расположения границ публичного сервитута



Используемые условные знаки и обозначения:

-  - обозначение границы публичного сервитута
-  - наименование муниципального образования

Масштаб 1:8000

Руководитель управления  
имущественных и земельных отношений Я.В. Якименко