ГЛАВА ГОРОДСКОГО ОКРУГА
ГОРОД ВОРОНЕЖ

ПОСТАНОВЛЕНИЕ

от 04 февраля 2026 г. №6
г. Воронеж

О проведении общественных обсуждений по проекту о внесении изменений в Правила землепользования и застройки городского округа город Воронеж

Руководствуясь статьями 31, 33 Градостроительного кодекса Российской Федерации, статьей 24 Устава городского округа город Воронеж, принятого постановлением Воронежской городской Думы от 27.10.2004 №150-I «Об Уставе городского округа город Воронеж», Положением о порядке организации и проведения публичных слушаний или общественных обсуждений по вопросам градостроительной деятельности в городском округе город Воронеж, утвержденным решением Воронежской городской Думы от 27.05.2020 №1430-IV «Об утверждении Положения о порядке организации и проведения публичных слушаний или общественных обсуждений по вопросам градостроительной деятельности в городском округе город Воронеж», в соответствии с постановлением администрации городского округа город Воронеж от 16.05.2025 №758 «О комиссии по землепользованию и застройке городского округа город Воронеж», распоряжениями администрации городского округа город Воронеж от 20.12.2024 №979-р, от 18.08.2025 №600-р, от 24.11.2025 №884-р «О подготовке проекта о внесении изменений в Правила землепользования и застройки городского округа город Воронеж», глава городского округа город Воронеж **постановляет**:

1. Назначить с 06.02.2026 по 06.03.2026 общественные обсуждения по проекту о внесении изменений в Правила землепользования и застройки городского округа город Воронеж.

2. Местом проведения общественных обсуждений определить сайт «Активный электронный гражданин» в информационно-телекоммуникационной сети «Интернет» (www.e-active.govvrn.ru). Разместить экспозицию проекта с 13.02.2026 по 19.02.2026.

3. Организацию и проведение общественных обсуждений по проекту о внесении изменений в Правила землепользования и застройки городского округа город Воронеж поручить комиссии по землепользованию и застройке городского округа город Воронеж (далее – Рабочий орган).

Местонахождение Рабочего органа: г.Воронеж ул.Кольцовская, д.45 (управление главного архитектора администрации городского округа город Воронеж), тел.: (473) 228-36-69, 228-35-82; 228-39-64; 228-37-46; имейл: uga@cityhall.voronezh-city.ru, приемные часы в рабочие дни: пн. – чт. с 9.00 до 18.00, пт. с 9.00 до 16.45, перерыв с 13.00 до 13.45.

4. Предложить участникам общественных обсуждений в течение всего периода размещения на официальном сайте администрации городского округа город Воронеж и (или) информационном ресурсе проекта о внесении изменений в Правила землепользования и застройки городского округа город Воронеж вносить предложения и замечания посредством их размещения на официальном сайте или информационном ресурсе, а также в письменной форме в адрес Рабочего органа.

5. Рабочему органу:

5.1. Организовать проведение общественных обсуждений и передать экспозицию демонстрационных материалов по проекту о внесении изменений в Правила землепользования и застройки городского округа город Воронеж в электронном виде в управление информации администрации городского округа город Воронеж для размещения на информационном ресурсе.

5.2. В срок до 06.03.2026 подготовить и передать для опубликования в управление информации администрации городского

округа город Воронеж заключение по результатам общественных обсуждений.

6. Управлению информации администрации городского округа город Воронеж:

6.1. Опубликовать в установленном для официальных правовых актов порядке настоящее постановление, приложения №1 (оповещение о начале общественных обсуждений), №2 (проект решения Воронежской городской Думы «О внесении изменений в решение Воронежской городской Думы от 20.04.2022 №466-V «Об утверждении Правил землепользования и застройки городского округа город Воронеж») к нему.

6.2. Дополнительно разместить указанные акты на официальных сайтах администрации городского округа город Воронеж, управления главного архитектора администрации городского округа город Воронеж, а также на сайте «Активный электронный гражданин» в сети Интернет.

7. Контроль за исполнением настоящего постановления возложить на заместителя главы администрации по градостроительству.

Глава городского округа
город Воронеж
С.А. Петрин

Приложение №1
к постановлению главы
городского округа город Воронеж
от 04.02.2026 №6

ОПОВЕЩЕНИЕ О НАЧАЛЕ ОБЩЕСТВЕННЫХ ОБСУЖДЕНИЙ ПО ПРОЕКТУ О ВНЕСЕНИИ ИЗМЕНЕНИЙ В ПРАВИЛА ЗЕМЛЕПОЛЬЗОВАНИЯ И ЗАСТРОЙКИ ГОРОДСКОГО ОКРУГА ГОРОД ВОРОНЕЖ

г. Воронеж

На общественные обсуждения представляется проект о внесении изменений в Правила землепользования и застройки городского округа город Воронеж.

Перечень информационных материалов к проекту: проект решения Воронежской городской Думы с приложениями, пояснительная записка.

Срок проведения общественных обсуждений – с 06.02.2026 по 06.03.2026.

Срок публикации заключения о результатах общественных обсуждений – до 06.03.2026 включительно.

Экспозиция проекта представлена на информационном ресурсе «Активный электронный гражданин» (e-active.govvrn.ru) в информационно-телекоммуникационной сети «Интернет» с 13.02.2026 по 19.02.2026.

В период размещения экспозиции проекта на информационном ресурсе «Активный электронный гражданин» с 13.02.2026 по 19.02.2026 участники общественных обсуждений имеют право вносить предложения и замечания, касающиеся такого проекта:

1. Посредством заполнения формы обратной связи на информационном ресурсе.

2. В письменной форме или в форме электронного документа в адрес организатора общественных обсуждений.

В соответствии с ч.2 ст.5.1 Градостроительного кодекса Российской Федерации участниками общественных обсуждений являются граждане, постоянно проживающие на территории, в отношении которой подготовлен данный проект, правообладатели находящихся в границах этой территории земельных участков и (или) расположенных на них объектов капитального строительства, а также

правообладатели помещений, являющихся частью указанных объектов капитального строительства.

В соответствии с ч.12 ст.5.1 Градостроительного кодекса Российской Федерации участники общественных обсуждений в целях идентификации представляют сведения о себе (фамилию, имя, отчество (при наличии), дату рождения, адрес места жительства (регистрации) – для физических лиц; наименование, основной государственный регистрационный номер, место нахождения и адрес – для юридических лиц) с приложением документов, подтверждающих такие сведения. Участники общественных обсуждений, являющиеся правообладателями соответствующих земельных участков и (или) расположенных на них объектов капитального строительства и (или) помещений, являющихся частью указанных объектов капитального строительства, также представляют сведения соответственно о таких земельных участках, объектах капитального строительства, помещениях, являющихся частью указанных объектов капитального строительства, из Единого государственного реестра недвижимости и иные документы, устанавливающие или удостоверяющие их права на такие земельные участки, объекты капитального строительства, помещения, являющиеся частью указанных объектов капитального строительства.

В течение всего периода проведения экспозиции проекта консультирование участников общественных обсуждений по рассматриваемому проекту осуществляет комиссия по землепользованию и застройке городского округа город Воронеж (местонахождение: 394006, г.Воронеж, ул.Кольцовская, 45; имейл: uga@cityhall.voronezh-city.ru; тел.: (473) 228-36-69, 228-35-82, 228-39-64, 228-37-46; приемные часы в рабочие дни: пн. − чт. с 9.00 до 18.00, пт. с 9.00 до 16.45, перерыв с 13.00 до 13.45).

Данное оповещение подлежит опубликованию в сетевом издании «Берег-Воронеж» (www.beregvrn.ru), материалы по проекту размещаются на официальном сайте администрации городского округа город Воронеж в сети Интернет (voronezh-city.gosuslugi.ru), на информационном ресурсе «Активный электронный гражданин» (e-active.govvrn.ru).

Исполняющий обязанности
руководителя управления
главного архитектора М.Ш. Солтанов

Приложение №2
к постановлению главы
городского округа город Воронеж
от 04.02.2026 №6

Проект

ВОРОНЕЖСКАЯ ГОРОДСКАЯ ДУМА

РЕШЕНИЕ

от_____ №_____

О внесении изменений в решение Воронежской городской Думы от 20.04.2022 №466-V «Об утверждении Правил землепользования и застройки городского округа город Воронеж»

В соответствии со статьями 31, 33 Градостроительного кодекса Российской Федерации, статьей 16 Федерального закона от 06.10.2003 №131-ФЗ «Об общих принципах организации местного самоуправления в Российской Федерации», статьей 29 Устава городского округа город Воронеж, учитывая заключение комиссии по землепользованию и застройке городского округа город Воронеж от __.__.20___ по результатам общественных обсуждений по проекту о внесении изменений в Правила землепользования и застройки городского округа город Воронеж, назначенных постановлением главы городского округа город Воронеж от __.__.20___ №___ «О проведении общественных обсуждений по проекту о внесении изменений в Правила землепользования и застройки городского округа город Воронеж», Воронежская городская Дума

РЕШИЛА:

1. Внести в приложение к решению Воронежской городской Думы от 20.04.2022 №466-V «Об утверждении Правил землепользования и застройки городского округа город Воронеж» следующие изменения:

1.1. В статье 18 листы «Карта градостроительного зонирования. Карта территориальных зон», «Карта градостроительного зонирования. Карта подзон территориальных зон», «Карта градостроительного зонирования. Карта зон с

особыми условиями использования территории», «Карта градостроительного зонирования. Карта территорий, в границах которых предусматривается осуществление деятельности по комплексному развитию территории» изложить в новой редакции согласно приложениям №1, 2, 3, 4 к решению.

1.2. Абзац четвертый пункта 1.6 части 1 статьи 20 дополнить словами «, Р-469».

1.3. Наименование части 3 статьи 28 дополнить словами «, Р-469».

1.4. В приложении №3:

1.4.1. Описание местоположения границ территориальной зоны ЖИ-112 изложить в новой редакции согласно приложению №5 к решению.

1.4.2. Описание местоположения границ территориальной зоны ЖТ-35 изложить в новой редакции согласно приложению №6 к решению.

1.4.3. Описание местоположения границ территориальной зоны ЖМ(р)-34 изложить в новой редакции согласно приложению №7 к решению.

1.4.4. Описание местоположения границ территориальной зоны ЖМ(р)-46 изложить в новой редакции согласно приложению №8 к решению.

1.4.5. Описание местоположения границ территориальной зоны ЖМ(р)-69 изложить в новой редакции согласно приложению №9 к решению.

1.4.6. Описание местоположения границ территориальной зоны ОДМ-24 изложить в новой редакции согласно приложению №10 к решению.

1.4.7. Описание местоположения границ территориальной зоны ОДМ-101 изложить в новой редакции согласно приложению №11 к решению.

1.4.8. Описание местоположения границ территориальной зоны ОДС(о)-8 изложить в новой редакции согласно приложению №12 к решению.

1.4.9. Дополнить описанием местоположения границ территориальной зоны Р-469 согласно приложению №13 к решению.

2. Решение вступает в силу со дня его официального опубликования.

Глава городского округа город Воронеж С.А. Петрин
Председатель Воронежской городской Думы А.А. Дьяченко

Приложение № 1
к решению
Воронежской городской Думы
от №

Правила землепользования и застройки городского округа город Воронеж

Карта градостроительного зонирования. Карта территориальных зон.

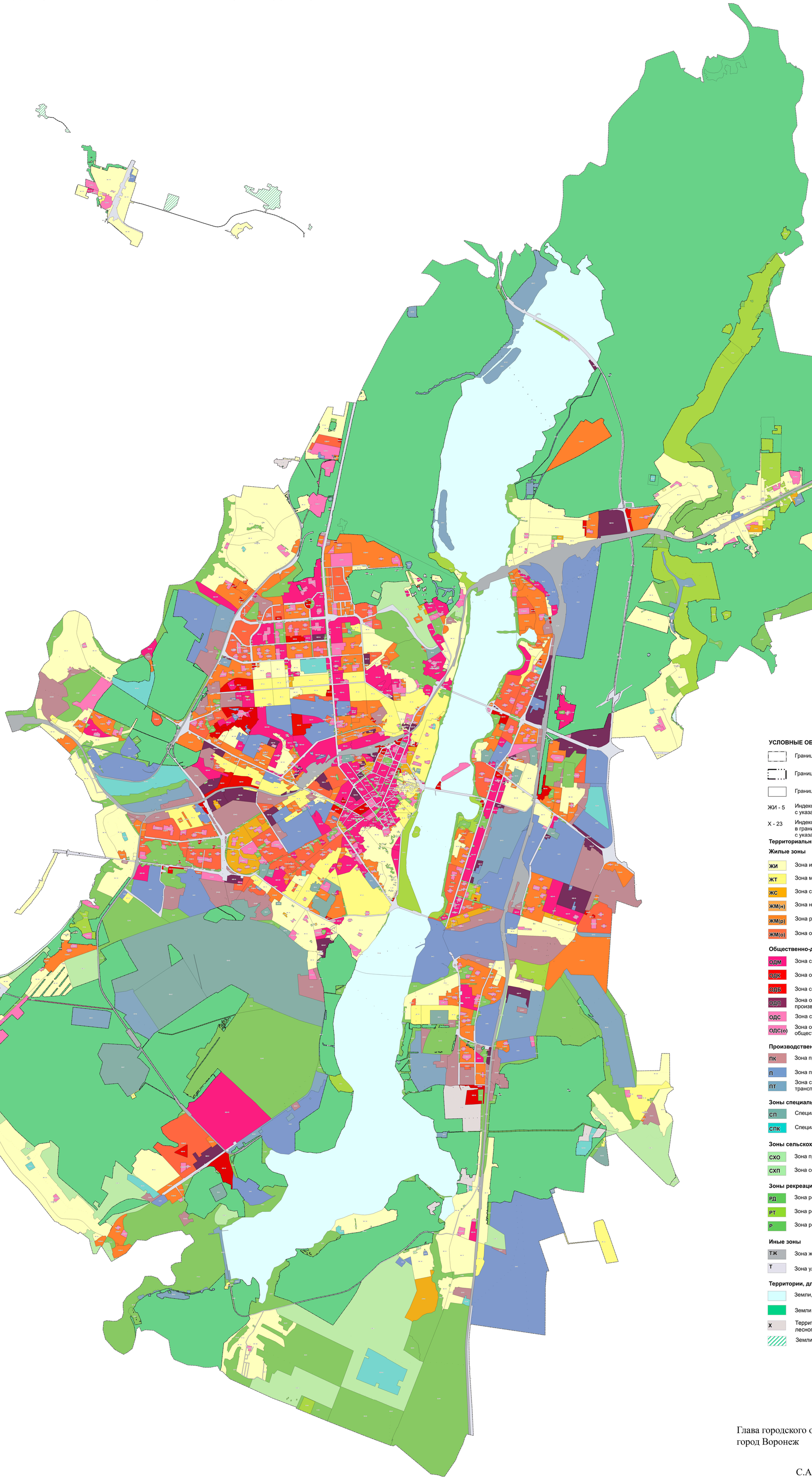

УСЛОВНЫЕ ОБОЗНАЧЕНИЯ:

Граница городского округа

Граница населенного пункта

Границы территориальных зон

ЖИ - 5 Индекс территориальной зоны с указанием порядкового номера зоны

Х - 23 Индекс территорий, планируемых к включению в границы населенных пунктов, с указанием порядкового номера территорий

Территориальные зоны

Жилые зоны

ЖИ Зона индивидуальной жилой застройки

ЖТ Зона малоэтажной жилой застройки

ЖС Зона среднеэтажной жилой застройки

ЖМ(н) Зона нового строительства многоэтажной жилой застройки

ЖМ(р) Зона реконструкции многоэтажной жилой застройки

ЖМ(о) Зона особого регламента многоэтажной жилой застройки

Общественно-деловые зоны

ОДМ Зона смешанной общественно-деловой застройки

ОДК Зона общественно-деловой коммерческой застройки

ОДБ Зона социально-бытовой общественно-деловой застройки

ОДП Зона общественно-деловой застройки обслуживания производства и предпринимательства

ОДС Зона специализированной общественно-деловой застройки

ОДС(о) Зона особого регламента специализированной общественно-деловой застройки

Производственные зоны

ПК Зона производственно-коммунальной застройки

П Зона производственно-индустриальной застройки

ПТ Зона специализированных объектов инженерной, транспортной, производственной инфраструктуры

Зоны специального назначения

СП Специальная зона размещения режимных объектов

СПК Специальная зона размещения кладбищ и захоронений

Зоны сельскохозяйственного назначения

СХО Зона производственных объектов сельскохозяйственного назначения

СХП Зона сельского хозяйства и садоводства

Зоны рекреационного назначения

РД Зона рекреационно-дачного регламента

РТ Зона рекреационно-туристического регламента

Р Зона рекреационного регламента озелененных территорий

Иные зоны

ТЖ Зона железнодорожного транспорта

Т Зона улично-дорожной сети

Территории, для которых не устанавливаются территориальные зоны

Земли, покрытые поверхностными водами

Земли лесного фонда

Х Территории, включенные в границы населенного пункта из земель лесного фонда

Земли особо охраняемых территорий и объектов

Глава городского округа
город Воронеж

С.А. Петрин

Председатель Воронежской
городской Думы

А.А. Дьяченко

Правила землепользования и застройки городского округа город Воронеж

Карта градостроительного зонирования. Карта подзон территориальных зон.

Приложение № 2
к решению
Воронежской городской Думы
от №



УСЛОВНЫЕ ОБОЗНАЧЕНИЯ:

Граница городского округа

Граница населенного пункта

Границы территориальных зон

Территориальные зоны

Жилые зоны

Зона индивидуальной жилой застройки

Зона малоэтажной жилой застройки

Зона среднеэтажной жилой застройки

Зона нового строительства многоэтажной жилой застройки

Зона реконструкции многоэтажной жилой застройки

Зона особого регламента многоэтажной жилой застройки

Общественно-деловые зоны

Зона смешанной общественно-деловой застройки

Зона общественно-деловой коммерческой застройки

Зона социально-бытовой общественно-деловой застройки

Зона общественно-деловой застройки обслуживания производства и предпринимательства

Зона специализированной общественно-деловой застройки

Зона особого регламента специализированной общественно-деловой застройки

Производственные зоны

Зона производственно-коммунальной застройки

Зона производственно-индустриальной застройки

Зона специализированных объектов инженерной, транспортной, производственной инфраструктуры

Зоны специального назначения

Специальная зона размещения режимных объектов

Специальная зона размещения кладбищ и захоронений

Зоны сельскохозяйственного назначения

Зона производственных объектов сельскохозяйственного назначения

Зона сельского хозяйства и садоводства

Зоны рекреационного назначения

Зона рекреационно-дачного регламента

Зона рекреационно-туристического регламента

Зона рекреационного регламента озелененных территорий

Иные зоны

Зона железнодорожного транспорта

Зона улично-дорожной сети

Территории, для которых не устанавливаются территориальные зоны

Земли, покрытые поверхностными водами

Земли лесного фонда

Территории, включенные в границы населенного пункта из земель лесного фонда

Земли особо охраняемых территорий и объектов

Подзоны территориальных зон

Подзона строгого ограничения застройки (максимальный процент плотности застройки, этажность и процент застройки земельных участков равны нулю)

X - 0 Индекс подзоны строгого ограничения застройки

Подзона строгого ограничения застройки, установленная для озелененных территорий рекреационного назначения

Подзона особо охраняемых природных территорий (X - ООПТ)

Подзона устойчивого развития (X-ППТ)

1-ППТ Индекс подзоны устойчивого развития

Планируемая улично-дорожная сеть согласно генеральному плану

Подзона строгого ограничения застройки, устанавливаемая для территорий, предоставленных для целей, не связанных со строительством

Глава городского округа
город Воронеж

С.А. Петрин

Председатель Воронежской
городской Думы

А.А. Дьяченко

Приложение № 3
к решению
Воронежской городской Думы
от №

Правила землепользования и застройки городского округа город Воронеж

Карта градостроительного зонирования. Карта зон с особыми условиями использования территории.

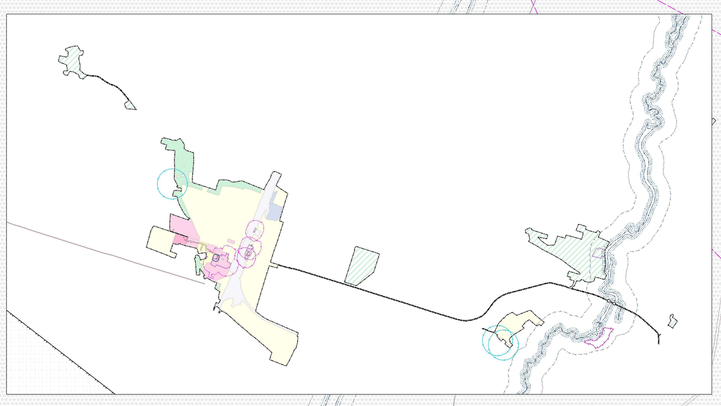

УСЛОВНЫЕ ОБОЗНАЧЕНИЯ:

- Граница городского округа
- Границы территориальных зон

Территориальные зоны

Жилые зоны

- Зона индивидуальной жилой застройки
- Зона малоэтажной жилой застройки
- Зона среднеэтажной жилой застройки
- Зона нового строительства многоэтажной жилой застройки
- Зона реконструкции многоэтажной жилой застройки
- Зона особого регламента многоэтажной жилой застройки

Общественно-деловые зоны

- Зона смешанной общественно-деловой застройки
- Зона общественно-деловой коммерческой застройки
- Зона социально-бытовой общественно-деловой застройки
- Зона общественно-деловой застройки обслуживания производства и предпринимательства
- Зона специализированной общественно-деловой застройки
- Зона особого регламента специализированной общественно-деловой застройки

Производственные зоны

- Зона производственно-коммунальной застройки
- Зона производственно-индустриальной застройки
- Зона специализированных объектов инженерной, транспортной, производственной инфраструктуры

Зоны специального назначения

- Специальная зона размещения режимных объектов
- Специальная зона размещения кладбищ и захоронений

Зоны сельскохозяйственного назначения

- Зона производственных объектов сельскохозяйственного назначения
- Зона сельского хозяйства и садоводства

Зоны рекреационного назначения

- Зона рекреационно-дачного регламента
- Зона рекреационно-туристического регламента
- Зона рекреационного регламента озелененных территорий

Иные зоны

- Зона железнодорожного транспорта
- Зона улично-дорожной сети

Территории, для которых не устанавливаются территориальные зоны

- Земли, покрытые поверхностными водами
- Земли лесного фонда
- Территории, включенные в границы населенного пункта из земель лесного фонда
- Земли особо охраняемых территорий и объектов

1 Порядковый номер территории объекта культурного наследия

- Граница территории объекта культурного наследия

Зоны с особыми условиями использования территории

- Охранная зона инженерных коммуникаций
- Охранная зона особо охраняемой природной территории (памятник природы)
- Защитная зона объекта культурного наследия
- Водоохранная (рыбоохранная) зона
- Прибрежная защитная полоса
- Санитарно-защитная зона
- Округ санитарной (горно-санитарной) охраны лечебно-оздоровительных местностей, курортов и природных лечебных ресурсов
- Охранная зона стационарных пунктов наблюдений за состоянием окружающей среды, ее загрязнением

Зоны санитарной охраны источников питьевого и хозяйственно-бытового водоснабжения

- Первый пояс зоны санитарной охраны источника водоснабжения
- Второй пояс зоны санитарной охраны источника водоснабжения
- Третий пояс зоны санитарной охраны источника водоснабжения

Зоны охраны объектов культурного наследия

- Зона охраняемого природного ландшафта
- Зона регулирования застройки и хозяйственной деятельности
- Охранная зона объекта культурного наследия
- Приаэродромная территория (от аэропортов Придача и Чертовицкое)
- Первая подзона
- Вторая подзона
- Третья подзона
- Четвертая подзона
- Пятая подзона
- Шестая подзона
- Седьмая подзона
- Первая зона округа санитарной охраны
- Вторая зона округа санитарной охраны
- Третья зона округа санитарной охраны
- Другие зоны,установленные законом РФ
- Зона минимальных расстояний трубопровода
- Санитарно-защитная полоса водоводов
- Охранная зона стационарных пунктов наблюдения
- Береговая полоса
- Придорожная полоса
- Зона охраняемого военного объекта, охранная зона военного объекта, запретные и специальные зоны, устанавливаемые в связи с размещением указанных объектов

Глава городского округа
город Воронеж

С.А. Петрин

Председатель Воронежской
городской Думы

А.А. Дьяченко

Приложение № 4
к решению
Воронежской городской Думы
от №

Правила землепользования и застройки городского округа город Воронеж

Карта градостроительного зонирования. Карта территорий, в границах которых предусматривается осуществление деятельности по комплексному развитию территории.

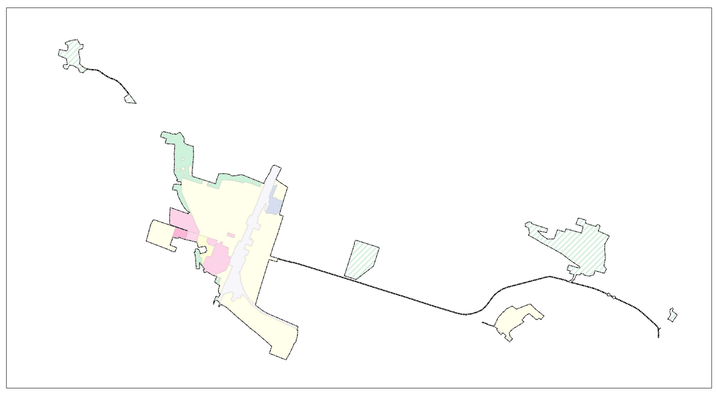

УСЛОВНЫЕ ОБОЗНАЧЕНИЯ:

- Граница городского округа
- Границы территориальных зон

Территориальные зоны

Жилые зоны

- Зона индивидуальной жилой застройки
- Зона малоэтажной жилой застройки
- Зона среднеэтажной жилой застройки
- Зона нового строительства многоэтажной жилой застройки
- Зона реконструкции многоэтажной жилой застройки
- Зона особого регламента многоэтажной жилой застройки

Общественно-деловые зоны

- Зона смешанной общественно-деловой застройки
- Зона общественно-деловой коммерческой застройки
- Зона социально-бытовой общественно-деловой застройки
- Зона общественно-деловой застройки обслуживания производства и предпринимательства
- Зона специализированной общественно-деловой застройки
- Зона особого регламента специализированной общественно-деловой застройки

Производственные зоны

- Зона производственно-коммунальной застройки
- Зона производственно-индустриальной застройки
- Зона специализированных объектов инженерной, транспортной, производственной инфраструктуры

Зоны специального назначения

- Специальная зона размещения режимных объектов
- Специальная зона размещения кладбищ и захоронений

Зоны сельскохозяйственного назначения

- Зона производственных объектов сельскохозяйственного назначения
- Зона сельского хозяйства и садоводства

Зоны рекреационного назначения

- Зона рекреационно-дачного регламента
- Зона рекреационно-туристического регламента
- Зона рекреационного регламента озелененных территорий

Иные зоны

- Зона железнодорожного транспорта
- Зона улично-дорожной сети

Территории, для которых не устанавливаются территориальные зоны

- Земли, покрытые поверхностными водами
- Земли лесного фонда
- Территории, включенные в границы населенного пункта из земель лесного фонда
- Земли особо охраняемых территорий и объектов
- Территории, в границах которых предусматривается осуществление деятельности по комплексному развитию территории

Глава городского округа
город Воронеж

С.А. Петрин

Председатель Воронежской
городской Думы

А.А. Дьяченко

Приложение №5
к решению
Воронежской городской Думы
от __.__.____ № _____

ОПИСАНИЕ МЕСТОПОЛОЖЕНИЯ ГРАНИЦ
Территориальная зона ЖИ - 112

_____

(наименование объекта, местоположение границ которого описано (далее – объект))

Раздел 1

Сведения об объекте		
№ п/п	Характеристика объекта	Описание характеристики
1	2	3
1	Местоположение объекта	Воронежская область, городской округ город Воронеж
2	Площадь объекта +/- величина погрешности определения площади (Р +/- дельта Р), м2	5735263 +/- 8382
3	Иные характеристики объекта	Вид объекта реестра границ: территориальная зона. Протяженность границ: 16558 м

Раздел 2

Сведения о местоположении границ объекта					
1. Система координат МСК-36, зона 1					
2. Сведения о характерных точках границ объекта					
Обозначение характерных точек границ	Координаты, м		Метод определения координат характерной точки	Средняя квадратическая погрешность положения характерной точки (Mt), м	Описание обозначения точки на местности (при наличии)
	X	Y			
1	2	3	4	5	6
1	502486.11	1290240.61	картометрический метод	1	-
2	502452.08	1290194.68	картометрический метод	1	-
3	502409.12	1290203.28	картометрический метод	1	-
4	502403.67	1290196.23	картометрический метод	1	-
5	502390.28	1290181.37	картометрический метод	1	-
6	502376.89	1290166.52	картометрический метод	1	-
7	502362.00	1290179.93	картометрический метод	1	-
8	502347.13	1290193.32	картометрический метод	1	-
9	502333.26	1290206.85	картометрический метод	1	-
10	502318.12	1290219.93	картометрический метод	1	-
11	502302.66	1290232.87	картометрический метод	1	-
12	502287.72	1290245.81	картометрический метод	1	-
13	502288.22	1290246.43	картометрический метод	1	-
14	502295.08	1290255.03	картометрический метод	1	-
15	502281.86	1290267.54	картометрический метод	1	-
16	502275.87	1290260.48	картометрический метод	1	-
17	502258.28	1290272.03	картометрический метод	1	-
18	502242.70	1290285.45	картометрический метод	1	-

1	2	3	4	5	6
19	502239.56	1290281.79	картометрический метод	1	-
20	502222.05	1290297.34	картометрический метод	1	-
21	502220.11	1290303.75	картометрический метод	1	-
22	502205.13	1290316.99	картометрический метод	1	-
23	502189.89	1290330.01	картометрический метод	1	-
24	502174.91	1290343.32	картометрический метод	1	-
25	502174.52	1290342.88	картометрический метод	1	-
26	502159.35	1290356.40	картометрический метод	1	-
27	502159.74	1290356.83	картометрический метод	1	-
28	502144.76	1290370.05	картометрический метод	1	-
29	502129.80	1290383.32	картометрический метод	1	-
30	502114.83	1290396.59	картометрический метод	1	-
31	502099.87	1290409.86	картометрический метод	1	-
32	502088.28	1290421.45	картометрический метод	1	-
33	502092.03	1290425.79	картометрический метод	1	-
34	502076.91	1290438.88	картометрический метод	1	-
35	502061.80	1290451.98	картометрический метод	1	-
36	502046.68	1290465.07	картометрический метод	1	-
37	502031.56	1290478.16	картометрический метод	1	-
38	502020.44	1290465.33	картометрический метод	1	-
39	502015.38	1290470.22	картометрический метод	1	-
40	502010.35	1290475.33	картометрический метод	1	-
41	501997.86	1290488.04	картометрический метод	1	-
42	501980.34	1290505.87	картометрический метод	1	-
43	501962.73	1290523.69	картометрический метод	1	-
44	501945.30	1290541.52	картометрический метод	1	-
45	501923.46	1290558.51	картометрический метод	1	-
46	501903.68	1290578.88	картометрический метод	1	-
47	501905.36	1290580.59	картометрический метод	1	-
48	501907.14	1290582.41	картометрический метод	1	-
49	501910.48	1290585.83	картометрический метод	1	-
50	501896.89	1290600.30	картометрический метод	1	-
51	501893.40	1290604.03	картометрический метод	1	-
52	501892.67	1290603.38	картометрический метод	1	-
53	501889.10	1290599.77	картометрический метод	1	-
54	501885.92	1290596.51	картометрический метод	1	-
55	501865.42	1290617.30	картометрический метод	1	-
56	501856.30	1290608.34	картометрический метод	1	-
57	501554.70	1290843.72	картометрический метод	1	-
58	501566.98	1290852.61	картометрический метод	1	-
59	501571.31	1290855.81	картометрический метод	1	-
60	501599.15	1290876.38	картометрический метод	1	-
61	501609.91	1290887.53	картометрический метод	1	-
62	501636.35	1290905.82	картометрический метод	1	-
63	501635.65	1290906.63	картометрический метод	1	-

1	2	3	4	5	6
64	501663.89	1290933.29	картометрический метод	1	-
65	501649.30	1290952.90	картометрический метод	1	-
66	501645.65	1290957.94	картометрический метод	1	-
67	501635.80	1290971.18	картометрический метод	1	-
68	501627.57	1290982.88	картометрический метод	1	-
69	501655.74	1291001.93	картометрический метод	1	-
70	501657.91	1291003.40	картометрический метод	1	-
71	501744.69	1291062.08	картометрический метод	1	-
72	501604.03	1291236.09	картометрический метод	1	-
73	501305.26	1291535.57	картометрический метод	1	-
74	501298.27	1291545.98	картометрический метод	1	-
75	501281.88	1291556.77	картометрический метод	1	-
76	501257.83	1291566.33	картометрический метод	1	-
77	501239.05	1291589.66	картометрический метод	1	-
78	501199.95	1291558.94	картометрический метод	1	-
79	501168.58	1291531.00	картометрический метод	1	-
80	501099.39	1291550.64	картометрический метод	1	-
81	501084.92	1291563.99	картометрический метод	1	-
82	501069.52	1291544.24	картометрический метод	1	-
83	501020.17	1291590.77	картометрический метод	1	-
84	501086.35	1291657.16	картометрический метод	1	-
85	500980.83	1291764.33	картометрический метод	1	-
86	500897.28	1291682.06	картометрический метод	1	-
87	500879.71	1291702.86	картометрический метод	1	-
88	500843.32	1291737.15	картометрический метод	1	-
89	500838.25	1291742.76	картометрический метод	1	-
90	500850.61	1291759.83	картометрический метод	1	-
91	500878.07	1291801.70	картометрический метод	1	-
92	500886.92	1291810.91	картометрический метод	1	-
93	500903.03	1291835.58	картометрический метод	1	-
94	500901.95	1291836.23	картометрический метод	1	-
95	500918.39	1291862.92	картометрический метод	1	-
96	500936.99	1291936.21	картометрический метод	1	-
97	500856.10	1292069.19	картометрический метод	1	-
98	500854.52	1292073.25	картометрический метод	1	-
99	500843.63	1292066.95	картометрический метод	1	-
100	500820.79	1292105.94	картометрический метод	1	-
101	500692.80	1292039.40	картометрический метод	1	-
102	500687.13	1292050.37	картометрический метод	1	-
103	500524.71	1291965.37	картометрический метод	1	-
104	500526.35	1291961.35	картометрический метод	1	-
105	500486.16	1291941.02	картометрический метод	1	-
106	500491.23	1291929.43	картометрический метод	1	-
107	500533.15	1291922.05	картометрический метод	1	-
108	500534.51	1291876.31	картометрический метод	1	-

1	2	3	4	5	6
109	500527.54	1291846.37	картометрический метод	1	-
110	500538.07	1291822.28	картометрический метод	1	-
111	500622.91	1291628.22	картометрический метод	1	-
112	500631.16	1291610.16	картометрический метод	1	-
113	500640.01	1291592.38	картометрический метод	1	-
114	500649.44	1291574.91	картометрический метод	1	-
115	500659.44	1291557.76	картометрический метод	1	-
116	500670.01	1291540.95	картометрический метод	1	-
117	500681.12	1291524.49	картометрический метод	1	-
118	500692.77	1291508.42	картометрический метод	1	-
119	500704.95	1291492.74	картометрический метод	1	-
120	500717.65	1291477.47	картометрический метод	1	-
121	500719.84	1291475.00	картометрический метод	1	-
122	500730.83	1291462.62	картометрический метод	1	-
123	500744.51	1291448.23	картометрический метод	1	-
124	500909.95	1291279.71	картометрический метод	1	-
125	500918.75	1291270.43	картометрический метод	1	-
126	500927.24	1291260.87	картометрический метод	1	-
127	500935.40	1291251.02	картометрический метод	1	-
128	500943.22	1291240.91	картометрический метод	1	-
129	500950.70	1291230.54	картометрический метод	1	-
130	500957.83	1291219.92	картометрический метод	1	-
131	500964.59	1291209.07	картометрический метод	1	-
132	500970.99	1291197.99	картометрический метод	1	-
133	500977.01	1291186.71	картометрический метод	1	-
134	500982.64	1291175.23	картометрический метод	1	-
135	500987.89	1291163.57	картометрический метод	1	-
136	500992.74	1291151.74	картометрический метод	1	-
137	500997.19	1291139.75	картометрический метод	1	-
138	501001.24	1291127.62	картометрический метод	1	-
139	501004.87	1291115.36	картометрический метод	1	-
140	501008.09	1291102.99	картометрический метод	1	-
141	501010.89	1291090.51	картометрический метод	1	-
142	501013.27	1291077.95	картометрический метод	1	-
143	501015.23	1291065.31	картометрический метод	1	-
144	501016.76	1291052.62	картометрический метод	1	-
145	501017.86	1291039.88	картометрический метод	1	-
146	501018.54	1291027.11	картометрический метод	1	-
147	501031.79	1290657.37	картометрический метод	1	-
148	501033.25	1290638.44	картометрический метод	1	-
149	501036.27	1290619.71	картометрический метод	1	-
150	501040.82	1290601.28	картометрический метод	1	-
151	501042.44	1290596.47	картометрический метод	1	-
152	501042.40	1290596.45	картометрический метод	1	-
153	501042.50	1290596.29	картометрический метод	1	-

1	2	3	4	5	6
154	501046.87	1290583.29	картометрический метод	1	-
155	501054.39	1290565.87	картометрический метод	1	-
156	501063.32	1290549.12	картометрический метод	1	-
157	501073.60	1290533.17	картометрический метод	1	-
158	501084.28	1290518.00	картометрический метод	1	-
159	501097.88	1290500.10	картометрический метод	1	-
160	501112.74	1290483.24	картометрический метод	1	-
161	501128.79	1290467.50	картометрический метод	1	-
162	501234.85	1290370.74	картометрический метод	1	-
163	501246.69	1290360.22	картометрический метод	1	-
164	501323.20	1290295.96	картометрический метод	1	-
165	501338.30	1290283.69	картометрический метод	1	-
166	501353.79	1290271.91	картометрический метод	1	-
167	501369.66	1290260.64	картометрический метод	1	-
168	501385.88	1290249.90	картометрический метод	1	-
169	501402.44	1290239.68	картометрический метод	1	-
170	501575.95	1290136.50	картометрический метод	1	-
171	501592.78	1290126.09	картометрический метод	1	-
172	501609.22	1290115.09	картометрический метод	1	-
173	501625.27	1290103.52	картометрический метод	1	-
174	501640.89	1290091.39	картометрический метод	1	-
175	501774.98	1289983.45	картометрический метод	1	-
176	502015.00	1289772.49	картометрический метод	1	-
177	502025.65	1289762.88	картометрический метод	1	-
178	502036.06	1289753.00	картометрический метод	1	-
179	502046.21	1289742.85	картометрический метод	1	-
180	502368.98	1289411.89	картометрический метод	1	-
181	502382.10	1289398.85	картометрический метод	1	-
182	502395.61	1289386.21	картометрический метод	1	-
183	502409.51	1289374.00	картометрический метод	1	-
184	502423.78	1289362.23	картометрический метод	1	-
185	502438.40	1289350.90	картометрический метод	1	-
186	502626.88	1289209.46	картометрический метод	1	-
187	502928.81	1288977.56	картометрический метод	1	-
188	502939.58	1288968.65	картометрический метод	1	-
189	502968.83	1288945.94	картометрический метод	1	-
190	502999.42	1288925.09	картометрический метод	1	-
191	503031.24	1288906.15	картометрический метод	1	-
192	503639.89	1288569.02	картометрический метод	1	-
193	503659.81	1288559.11	картометрический метод	1	-
194	503680.53	1288551.02	картометрический метод	1	-
195	503701.89	1288544.80	картометрический метод	1	-
196	503720.61	1288538.75	картометрический метод	1	-
197	503745.85	1288538.17	картометрический метод	1	-
198	503950.19	1288525.75	картометрический метод	1	-

1	2	3	4	5	6
199	503956.47	1288525.26	картометрический метод	1	-
200	503962.72	1288524.54	картометрический метод	1	-
201	503968.95	1288523.62	картометрический метод	1	-
202	503975.14	1288522.47	картометрический метод	1	-
203	503981.29	1288521.11	картометрический метод	1	-
204	503987.38	1288519.53	картометрический метод	1	-
205	503993.42	1288517.74	картометрический метод	1	-
206	503999.39	1288515.74	картометрический метод	1	-
207	504005.28	1288513.54	картометрический метод	1	-
208	504011.10	1288511.13	картометрический метод	1	-
209	504016.83	1288508.52	картометрический метод	1	-
210	504022.46	1288505.70	картометрический метод	1	-
211	504027.99	1288502.70	картометрический метод	1	-
212	504270.07	1288365.57	картометрический метод	1	-
213	504280.45	1288381.07	картометрический метод	1	-
214	504297.56	1288416.52	картометрический метод	1	-
215	504281.69	1288433.34	картометрический метод	1	-
216	504120.68	1288603.88	картометрический метод	1	-
217	503814.66	1288761.29	картометрический метод	1	-
218	503878.96	1288843.38	картометрический метод	1	-
219	503880.76	1288845.68	картометрический метод	1	-
220	503883.03	1288848.57	картометрический метод	1	-
221	503886.90	1288853.20	картометрический метод	1	-
222	503917.37	1288889.62	картометрический метод	1	-
223	503947.11	1288925.16	картометрический метод	1	-
224	503963.65	1288944.93	картометрический метод	1	-
225	503665.32	1289193.92	картометрический метод	1	-
226	503354.35	1289542.23	картометрический метод	1	-
227	503338.14	1289526.34	картометрический метод	1	-
228	503293.97	1289576.86	картометрический метод	1	-
229	503284.72	1289567.91	картометрический метод	1	-
230	503266.72	1289550.53	картометрический метод	1	-
231	503279.86	1289536.95	картометрический метод	1	-
232	503262.87	1289520.40	картометрический метод	1	-
233	503248.51	1289536.10	картометрический метод	1	-
234	503230.58	1289518.72	картометрический метод	1	-
235	503206.71	1289517.46	картометрический метод	1	-
236	503192.83	1289516.72	картометрический метод	1	-
237	503132.20	1289513.51	картометрический метод	1	-
238	503123.66	1289519.44	картометрический метод	1	-
239	503059.31	1289401.64	картометрический метод	1	-
240	503036.55	1289375.33	картометрический метод	1	-
241	502882.56	1289518.87	картометрический метод	1	-
242	502926.24	1289580.30	картометрический метод	1	-
243	502961.07	1289623.93	картометрический метод	1	-

1	2	3	4	5	6
244	502988.79	1289654.86	картометрический метод	1	-
245	503016.11	1289686.23	картометрический метод	1	-
246	503058.51	1289776.56	картометрический метод	1	-
247	503137.86	1289798.26	картометрический метод	1	-
248	503139.58	1289796.20	картометрический метод	1	-
249	503153.07	1289788.76	картометрический метод	1	-
250	503239.49	1289912.56	картометрический метод	1	-
251	503251.20	1289993.14	картометрический метод	1	-
252	503285.45	1290228.80	картометрический метод	1	-
253	503269.43	1290232.66	картометрический метод	1	-
254	503271.05	1290245.16	картометрический метод	1	-
255	503153.19	1290260.67	картометрический метод	1	-
256	503029.64	1290016.52	картометрический метод	1	-
257	502880.09	1289956.98	картометрический метод	1	-
258	502830.45	1289990.49	картометрический метод	1	-
259	502569.13	1290166.91	картометрический метод	1	-
1	502486.11	1290240.61	картометрический метод	1	-
260	500717.25	1291861.67	картометрический метод	1	-
261	500717.25	1291861.91	картометрический метод	1	-
262	500717.01	1291861.91	картометрический метод	1	-
263	500717.01	1291861.67	картометрический метод	1	-
260	500717.25	1291861.67	картометрический метод	1	-
264	504182.97	1288515.93	картометрический метод	1	-
265	504182.97	1288516.17	картометрический метод	1	-
266	504182.73	1288516.17	картометрический метод	1	-
267	504182.73	1288515.93	картометрический метод	1	-
264	504182.97	1288515.93	картометрический метод	1	-
268	500846.18	1291686.43	картометрический метод	1	-
269	500846.18	1291686.67	картометрический метод	1	-
270	500845.94	1291686.67	картометрический метод	1	-
271	500845.94	1291686.43	картометрический метод	1	-
268	500846.18	1291686.43	картометрический метод	1	-
272	504121.60	1288539.92	картометрический метод	1	-
273	504121.60	1288540.16	картометрический метод	1	-
274	504121.36	1288540.16	картометрический метод	1	-
275	504121.36	1288539.92	картометрический метод	1	-
272	504121.60	1288539.92	картометрический метод	1	-
276	500899.59	1291653.62	картометрический метод	1	-
277	500899.59	1291653.86	картометрический метод	1	-
278	500899.35	1291653.86	картометрический метод	1	-

1	2	3	4	5	6
279	500899.35	1291653.62	картометрический метод	1	-
276	500899.59	1291653.62	картометрический метод	1	-
280	504064.84	1288562.37	картометрический метод	1	-
281	504064.84	1288562.61	картометрический метод	1	-
282	504064.60	1288562.61	картометрический метод	1	-
283	504064.60	1288562.37	картометрический метод	1	-
280	504064.84	1288562.37	картометрический метод	1	-
284	500887.79	1291649.33	картометрический метод	1	-
285	500887.79	1291649.57	картометрический метод	1	-
286	500887.55	1291649.57	картометрический метод	1	-
287	500887.55	1291649.33	картометрический метод	1	-
284	500887.79	1291649.33	картометрический метод	1	-
288	503964.74	1288601.36	картометрический метод	1	-
289	503964.74	1288601.60	картометрический метод	1	-
290	503964.50	1288601.60	картометрический метод	1	-
291	503964.50	1288601.36	картометрический метод	1	-
288	503964.74	1288601.36	картометрический метод	1	-
292	500927.80	1291613.69	картометрический метод	1	-
293	500927.80	1291613.93	картометрический метод	1	-
294	500927.56	1291613.93	картометрический метод	1	-
295	500927.56	1291613.69	картометрический метод	1	-
292	500927.80	1291613.69	картометрический метод	1	-
296	503938.86	1288639.40	картометрический метод	1	-
297	503938.86	1288639.64	картометрический метод	1	-
298	503938.62	1288639.64	картометрический метод	1	-
299	503938.62	1288639.40	картометрический метод	1	-
296	503938.86	1288639.40	картометрический метод	1	-
300	500970.35	1291575.94	картометрический метод	1	-
301	500970.35	1291576.18	картометрический метод	1	-
302	500970.11	1291576.18	картометрический метод	1	-
303	500970.11	1291575.94	картометрический метод	1	-
300	500970.35	1291575.94	картометрический метод	1	-
304	503888.71	1288676.21	картометрический метод	1	-
305	503888.71	1288676.45	картометрический метод	1	-
306	503888.47	1288676.45	картометрический метод	1	-
307	503888.47	1288676.21	картометрический метод	1	-
304	503888.71	1288676.21	картометрический метод	1	-

1	2	3	4	5	6
308	501191.44	1291529.95	картометрический метод	1	-
309	501191.44	1291530.19	картометрический метод	1	-
310	501191.20	1291530.19	картометрический метод	1	-
311	501191.20	1291529.95	картометрический метод	1	-
308	501191.44	1291529.95	картометрический метод	1	-
			картометрический метод	1	-
312	503714.83	1288699.99	картометрический метод	1	-
313	503714.83	1288700.23	картометрический метод	1	-
314	503714.59	1288700.23	картометрический метод	1	-
315	503714.59	1288699.99	картометрический метод	1	-
312	503714.83	1288699.99	картометрический метод	1	-
			картометрический метод	1	-
316	501154.59	1291511.43	картометрический метод	1	-
317	501154.59	1291511.67	картометрический метод	1	-
318	501154.35	1291511.67	картометрический метод	1	-
319	501154.35	1291511.43	картометрический метод	1	-
316	501154.59	1291511.43	картометрический метод	1	-
			картометрический метод	1	-
320	503654.65	1288723.53	картометрический метод	1	-
321	503654.65	1288723.77	картометрический метод	1	-
322	503654.41	1288723.77	картометрический метод	1	-
323	503654.41	1288723.53	картометрический метод	1	-
320	503654.65	1288723.53	картометрический метод	1	-
			картометрический метод	1	-
324	501130.32	1291498.92	картометрический метод	1	-
325	501130.32	1291499.16	картометрический метод	1	-
326	501130.08	1291499.16	картометрический метод	1	-
327	501130.08	1291498.92	картометрический метод	1	-
324	501130.32	1291498.92	картометрический метод	1	-
			картометрический метод	1	-
328	503624.37	1288744.84	картометрический метод	1	-
329	503624.37	1288745.08	картометрический метод	1	-
330	503624.13	1288745.08	картометрический метод	1	-
331	503624.13	1288744.84	картометрический метод	1	-
328	503624.37	1288744.84	картометрический метод	1	-
			картометрический метод	1	-
332	501091.56	1291478.50	картометрический метод	1	-
333	501091.56	1291478.74	картометрический метод	1	-
334	501091.32	1291478.74	картометрический метод	1	-
335	501091.32	1291478.50	картометрический метод	1	-
332	501091.56	1291478.50	картометрический метод	1	-
			картометрический метод	1	-
336	503590.14	1288768.26	картометрический метод	1	-
337	503590.14	1288768.50	картометрический метод	1	-
338	503589.90	1288768.50	картометрический метод	1	-

1	2	3	4	5	6
339	503589.90	1288768.26	картометрический метод	1	-
336	503590.14	1288768.26	картометрический метод	1	-
340	501079.79	1291478.36	картометрический метод	1	-
341	501079.79	1291478.60	картометрический метод	1	-
342	501079.55	1291478.60	картометрический метод	1	-
343	501079.55	1291478.36	картометрический метод	1	-
340	501079.79	1291478.36	картометрический метод	1	-
344	503534.36	1288806.87	картометрический метод	1	-
345	503534.36	1288807.11	картометрический метод	1	-
346	503534.12	1288807.11	картометрический метод	1	-
347	503534.12	1288806.87	картометрический метод	1	-
344	503534.36	1288806.87	картометрический метод	1	-
348	501202.72	1291369.59	картометрический метод	1	-
349	501202.72	1291369.83	картометрический метод	1	-
350	501202.48	1291369.83	картометрический метод	1	-
351	501202.48	1291369.59	картометрический метод	1	-
348	501202.72	1291369.59	картометрический метод	1	-
352	503481.74	1288843.08	картометрический метод	1	-
353	503481.74	1288843.32	картометрический метод	1	-
354	503481.50	1288843.32	картометрический метод	1	-
355	503481.50	1288843.08	картометрический метод	1	-
352	503481.74	1288843.08	картометрический метод	1	-
356	501248.40	1291328.77	картометрический метод	1	-
357	501248.40	1291329.01	картометрический метод	1	-
358	501248.16	1291329.01	картометрический метод	1	-
359	501248.16	1291328.77	картометрический метод	1	-
356	501248.40	1291328.77	картометрический метод	1	-
360	503434.81	1288875.56	картометрический метод	1	-
361	503434.81	1288875.80	картометрический метод	1	-
362	503434.57	1288875.80	картометрический метод	1	-
363	503434.57	1288875.56	картометрический метод	1	-
360	503434.81	1288875.56	картометрический метод	1	-
364	501262.29	1291257.04	картометрический метод	1	-
365	501262.29	1291257.28	картометрический метод	1	-
366	501262.05	1291257.28	картометрический метод	1	-
367	501262.05	1291257.04	картометрический метод	1	-
364	501262.29	1291257.04	картометрический метод	1	-

1	2	3	4	5	6
368	503403.21	1288917.03	картометрический метод	1	-
369	503403.21	1288917.27	картометрический метод	1	-
370	503402.97	1288917.27	картометрический метод	1	-
371	503402.97	1288917.03	картометрический метод	1	-
368	503403.21	1288917.03	картометрический метод	1	-
			картометрический метод	1	-
372	501275.49	1291186.20	картометрический метод	1	-
373	501275.49	1291186.44	картометрический метод	1	-
374	501275.25	1291186.44	картометрический метод	1	-
375	501275.25	1291186.20	картометрический метод	1	-
372	501275.49	1291186.20	картометрический метод	1	-
			картометрический метод	1	-
376	503381.71	1288945.45	картометрический метод	1	-
377	503381.71	1288945.69	картометрический метод	1	-
378	503381.47	1288945.69	картометрический метод	1	-
379	503381.47	1288945.45	картометрический метод	1	-
376	503381.71	1288945.45	картометрический метод	1	-
			картометрический метод	1	-
380	501288.66	1291119.01	картометрический метод	1	-
381	501288.66	1291119.25	картометрический метод	1	-
382	501288.42	1291119.25	картометрический метод	1	-
383	501288.42	1291119.01	картометрический метод	1	-
380	501288.66	1291119.01	картометрический метод	1	-
			картометрический метод	1	-
384	503369.37	1288961.81	картометрический метод	1	-
385	503369.37	1288962.05	картометрический метод	1	-
386	503369.13	1288962.05	картометрический метод	1	-
387	503369.13	1288961.81	картометрический метод	1	-
384	503369.37	1288961.81	картометрический метод	1	-
			картометрический метод	1	-
388	501325.34	1290926.72	картометрический метод	1	-
389	501325.34	1290926.96	картометрический метод	1	-
390	501325.10	1290926.96	картометрический метод	1	-
391	501325.10	1290926.72	картометрический метод	1	-
388	501325.34	1290926.72	картометрический метод	1	-
			картометрический метод	1	-
392	503355.73	1288979.54	картометрический метод	1	-
393	503355.73	1288979.78	картометрический метод	1	-
394	503355.49	1288979.78	картометрический метод	1	-
395	503355.49	1288979.54	картометрический метод	1	-
392	503355.73	1288979.54	картометрический метод	1	-
			картометрический метод	1	-
396	501331.41	1290894.56	картометрический метод	1	-
397	501331.41	1290894.80	картометрический метод	1	-
398	501331.17	1290894.80	картометрический метод	1	-

1	2	3	4	5	6
399	501331.17	1290894.56	картометрический метод	1	-
396	501331.41	1290894.56	картометрический метод	1	-
400	503340.54	1288999.73	картометрический метод	1	-
401	503340.54	1288999.97	картометрический метод	1	-
402	503340.30	1288999.97	картометрический метод	1	-
403	503340.30	1288999.73	картометрический метод	1	-
400	503340.54	1288999.73	картометрический метод	1	-
404	501338.20	1290859.70	картометрический метод	1	-
405	501338.20	1290859.94	картометрический метод	1	-
406	501337.96	1290859.94	картометрический метод	1	-
407	501337.96	1290859.70	картометрический метод	1	-
404	501338.20	1290859.70	картометрический метод	1	-
408	503324.85	1289020.14	картометрический метод	1	-
409	503324.85	1289020.38	картометрический метод	1	-
410	503324.61	1289020.38	картометрический метод	1	-
411	503324.61	1289020.14	картометрический метод	1	-
408	503324.85	1289020.14	картометрический метод	1	-
412	501343.62	1290831.99	картометрический метод	1	-
413	501343.62	1290832.23	картометрический метод	1	-
414	501343.38	1290832.23	картометрический метод	1	-
415	501343.38	1290831.99	картометрический метод	1	-
412	501343.62	1290831.99	картометрический метод	1	-
416	503309.77	1289039.97	картометрический метод	1	-
417	503309.77	1289040.21	картометрический метод	1	-
418	503309.53	1289040.21	картометрический метод	1	-
419	503309.53	1289039.97	картометрический метод	1	-
416	503309.77	1289039.97	картометрический метод	1	-
420	501438.43	1290803.63	картометрический метод	1	-
421	501438.43	1290803.87	картометрический метод	1	-
422	501438.19	1290803.87	картометрический метод	1	-
423	501438.19	1290803.63	картометрический метод	1	-
420	501438.43	1290803.63	картометрический метод	1	-
424	503291.22	1289064.37	картометрический метод	1	-
425	503291.22	1289064.61	картометрический метод	1	-
426	503290.98	1289064.61	картометрический метод	1	-
427	503290.98	1289064.37	картометрический метод	1	-
424	503291.22	1289064.37	картометрический метод	1	-

1	2	3	4	5	6
428	501387.36	1290796.75	картометрический метод	1	-
429	501387.36	1290796.99	картометрический метод	1	-
430	501387.12	1290796.99	картометрический метод	1	-
431	501387.12	1290796.75	картометрический метод	1	-
428	501387.36	1290796.75	картометрический метод	1	-
432	503304.35	1289106.70	картометрический метод	1	-
433	503304.35	1289106.94	картометрический метод	1	-
434	503304.11	1289106.94	картометрический метод	1	-
435	503304.11	1289106.70	картометрический метод	1	-
432	503304.35	1289106.70	картометрический метод	1	-
436	501351.16	1290792.00	картометрический метод	1	-
437	501351.16	1290792.24	картометрический метод	1	-
438	501350.92	1290792.24	картометрический метод	1	-
439	501350.92	1290792.00	картометрический метод	1	-
436	501351.16	1290792.00	картометрический метод	1	-
440	503241.63	1289115.66	картометрический метод	1	-
441	503241.63	1289115.90	картометрический метод	1	-
442	503241.39	1289115.90	картометрический метод	1	-
443	503241.39	1289115.66	картометрический метод	1	-
440	503241.63	1289115.66	картометрический метод	1	-
444	501387.96	1290760.62	картометрический метод	1	-
445	501387.96	1290760.86	картометрический метод	1	-
446	501387.72	1290760.86	картометрический метод	1	-
447	501387.72	1290760.62	картометрический метод	1	-
444	501387.96	1290760.62	картометрический метод	1	-
448	503196.16	1289162.61	картометрический метод	1	-
449	503196.16	1289162.85	картометрический метод	1	-
450	503195.92	1289162.85	картометрический метод	1	-
451	503195.92	1289162.61	картометрический метод	1	-
448	503196.16	1289162.61	картометрический метод	1	-
452	501305.97	1290757.99	картометрический метод	1	-
453	501305.97	1290758.23	картометрический метод	1	-
454	501305.73	1290758.23	картометрический метод	1	-
455	501305.73	1290757.99	картометрический метод	1	-
452	501305.97	1290757.99	картометрический метод	1	-
456	503154.65	1289205.62	картометрический метод	1	-
457	503154.65	1289205.86	картометрический метод	1	-
458	503154.41	1289205.86	картометрический метод	1	-

1	2	3	4	5	6
459	503154.41	1289205.62	картометрический метод	1	-
456	503154.65	1289205.62	картометрический метод	1	-
460	501428.51	1290726.17	картометрический метод	1	-
461	501428.51	1290726.41	картометрический метод	1	-
462	501428.27	1290726.41	картометрический метод	1	-
463	501428.27	1290726.17	картометрический метод	1	-
460	501428.51	1290726.17	картометрический метод	1	-
464	503110.11	1289251.53	картометрический метод	1	-
465	503110.11	1289251.77	картометрический метод	1	-
466	503109.87	1289251.77	картометрический метод	1	-
467	503109.87	1289251.53	картометрический метод	1	-
464	503110.11	1289251.53	картометрический метод	1	-
468	501253.63	1290718.39	картометрический метод	1	-
469	501253.63	1290718.63	картометрический метод	1	-
470	501253.39	1290718.63	картометрический метод	1	-
471	501253.39	1290718.39	картометрический метод	1	-
468	501253.63	1290718.39	картометрический метод	1	-
472	503061.10	1289302.08	картометрический метод	1	-
473	503061.10	1289302.32	картометрический метод	1	-
474	503060.86	1289302.32	картометрический метод	1	-
475	503060.86	1289302.08	картометрический метод	1	-
472	503061.10	1289302.08	картометрический метод	1	-
476	501214.41	1290688.82	картометрический метод	1	-
477	501214.41	1290689.06	картометрический метод	1	-
478	501214.17	1290689.06	картометрический метод	1	-
479	501214.17	1290688.82	картометрический метод	1	-
476	501214.41	1290688.82	картометрический метод	1	-
480	503016.19	1289348.56	картометрический метод	1	-
481	503016.19	1289348.80	картометрический метод	1	-
482	503015.95	1289348.80	картометрический метод	1	-
483	503015.95	1289348.56	картометрический метод	1	-
480	503016.19	1289348.56	картометрический метод	1	-
484	501476.94	1290684.67	картометрический метод	1	-
485	501476.94	1290684.91	картометрический метод	1	-
486	501476.70	1290684.91	картометрический метод	1	-
487	501476.70	1290684.67	картометрический метод	1	-
484	501476.94	1290684.67	картометрический метод	1	-

1	2	3	4	5	6
488	502968.49	1289397.52	картометрический метод	1	-
489	502968.49	1289397.76	картометрический метод	1	-
490	502968.25	1289397.76	картометрический метод	1	-
491	502968.25	1289397.52	картометрический метод	1	-
488	502968.49	1289397.52	картометрический метод	1	-
			картометрический метод	1	-
492	501524.28	1290644.19	картометрический метод	1	-
493	501524.28	1290644.43	картометрический метод	1	-
494	501524.04	1290644.43	картометрический метод	1	-
495	501524.04	1290644.19	картометрический метод	1	-
492	501524.28	1290644.19	картометрический метод	1	-
			картометрический метод	1	-
496	502387.57	1289427.57	картометрический метод	1	-
497	502387.57	1289427.81	картометрический метод	1	-
498	502387.33	1289427.81	картометрический метод	1	-
499	502387.33	1289427.57	картометрический метод	1	-
496	502387.57	1289427.57	картометрический метод	1	-
			картометрический метод	1	-
500	501570.65	1290604.54	картометрический метод	1	-
501	501570.65	1290604.78	картометрический метод	1	-
502	501570.41	1290604.78	картометрический метод	1	-
503	501570.41	1290604.54	картометрический метод	1	-
500	501570.65	1290604.54	картометрический метод	1	-
			картометрический метод	1	-
504	502915.90	1289429.74	картометрический метод	1	-
505	502915.90	1289429.98	картометрический метод	1	-
506	502915.66	1289429.98	картометрический метод	1	-
507	502915.66	1289429.74	картометрический метод	1	-
504	502915.90	1289429.74	картометрический метод	1	-
			картометрический метод	1	-
508	501613.59	1290567.88	картометрический метод	1	-
509	501613.59	1290568.12	картометрический метод	1	-
510	501613.35	1290568.12	картометрический метод	1	-
511	501613.35	1290567.88	картометрический метод	1	-
508	501613.59	1290567.88	картометрический метод	1	-
			картометрический метод	1	-
512	502859.85	1289463.86	картометрический метод	1	-
513	502859.85	1289464.10	картометрический метод	1	-
514	502859.61	1289464.10	картометрический метод	1	-
515	502859.61	1289463.86	картометрический метод	1	-
512	502859.85	1289463.86	картометрический метод	1	-
			картометрический метод	1	-
516	501662.86	1290525.71	картометрический метод	1	-
517	501662.86	1290525.95	картометрический метод	1	-
518	501662.62	1290525.95	картометрический метод	1	-

1	2	3	4	5	6
519	501662.62	1290525.71	картометрический метод	1	-
516	501662.86	1290525.71	картометрический метод	1	-
520	502802.98	1289498.22	картометрический метод	1	-
521	502802.98	1289498.46	картометрический метод	1	-
522	502802.74	1289498.46	картометрический метод	1	-
523	502802.74	1289498.22	картометрический метод	1	-
520	502802.98	1289498.22	картометрический метод	1	-
524	501707.91	1290484.32	картометрический метод	1	-
525	501707.91	1290484.56	картометрический метод	1	-
526	501707.67	1290484.56	картометрический метод	1	-
527	501707.67	1290484.32	картометрический метод	1	-
524	501707.91	1290484.32	картометрический метод	1	-
528	502539.10	1289809.30	картометрический метод	1	-
529	502443.48	1289643.23	картометрический метод	1	-
530	502444.67	1289641.90	картометрический метод	1	-
531	502470.02	1289614.44	картометрический метод	1	-
532	502479.42	1289605.43	картометрический метод	1	-
533	502482.33	1289603.32	картометрический метод	1	-
534	502605.26	1289514.31	картометрический метод	1	-
535	502615.27	1289529.45	картометрический метод	1	-
536	502657.69	1289601.56	картометрический метод	1	-
537	502714.07	1289692.23	картометрический метод	1	-
538	502709.96	1289697.42	картометрический метод	1	-
539	502682.65	1289716.10	картометрический метод	1	-
540	502622.94	1289751.96	картометрический метод	1	-
541	502600.55	1289767.37	картометрический метод	1	-
542	502574.69	1289783.50	картометрический метод	1	-
543	502553.67	1289799.32	картометрический метод	1	-
528	502539.10	1289809.30	картометрический метод	1	-
544	501751.49	1290444.35	картометрический метод	1	-
545	501751.49	1290444.59	картометрический метод	1	-
546	501751.25	1290444.59	картометрический метод	1	-
547	501751.25	1290444.35	картометрический метод	1	-
544	501751.49	1290444.35	картометрический метод	1	-
548	502772.12	1289517.06	картометрический метод	1	-
549	502772.12	1289517.30	картометрический метод	1	-
550	502771.88	1289517.30	картометрический метод	1	-
551	502771.88	1289517.06	картометрический метод	1	-
548	502772.12	1289517.06	картометрический метод	1	-

1	2	3	4	5	6
552	501798.03	1290402.14	картометрический метод	1	-
553	501798.03	1290402.38	картометрический метод	1	-
554	501797.79	1290402.38	картометрический метод	1	-
555	501797.79	1290402.14	картометрический метод	1	-
552	501798.03	1290402.14	картометрический метод	1	-
556	502436.14	1289524.02	картометрический метод	1	-
557	502436.14	1289524.26	картометрический метод	1	-
558	502435.90	1289524.26	картометрический метод	1	-
559	502435.90	1289524.02	картометрический метод	1	-
556	502436.14	1289524.02	картометрический метод	1	-
560	501844.39	1290359.50	картометрический метод	1	-
561	501844.39	1290359.74	картометрический метод	1	-
562	501844.15	1290359.74	картометрический метод	1	-
563	501844.15	1290359.50	картометрический метод	1	-
560	501844.39	1290359.50	картометрический метод	1	-
564	502834.49	1289556.32	картометрический метод	1	-
565	502876.82	1289607.99	картометрический метод	1	-
566	502799.13	1289666.16	картометрический метод	1	-
567	502759.63	1289613.24	картометрический метод	1	-
564	502834.49	1289556.32	картометрический метод	1	-
568	501632.26	1290544.40	картометрический метод	1	-
569	501561.47	1290463.37	картометрический метод	1	-
570	501530.33	1290429.80	картометрический метод	1	-
571	501529.60	1290430.37	картометрический метод	1	-
572	501524.99	1290424.82	картометрический метод	1	-
573	501522.03	1290421.26	картометрический метод	1	-
574	501519.86	1290418.66	картометрический метод	1	-
575	501588.10	1290357.18	картометрический метод	1	-
576	501591.02	1290360.66	картометрический метод	1	-
577	501591.64	1290361.40	картометрический метод	1	-
578	501604.74	1290376.98	картометрический метод	1	-
579	501630.00	1290404.58	картометрический метод	1	-
580	501657.64	1290379.70	картометрический метод	1	-
581	501699.05	1290342.42	картометрический метод	1	-
582	501723.96	1290372.16	картометрический метод	1	-
583	501736.13	1290387.83	картометрический метод	1	-
584	501763.46	1290423.05	картометрический метод	1	-
585	501767.33	1290428.04	картометрический метод	1	-
568	501632.26	1290544.40	картометрический метод	1	-
586	502754.74	1289562.57	картометрический метод	1	-

1	2	3	4	5	6
587	502754.74	1289562.81	картометрический метод	1	-
588	502754.50	1289562.81	картометрический метод	1	-
589	502754.50	1289562.57	картометрический метод	1	-
586	502754.74	1289562.57	картометрический метод	1	-
590	501879.94	1290328.77	картометрический метод	1	-
591	501879.94	1290329.01	картометрический метод	1	-
592	501879.70	1290329.01	картометрический метод	1	-
593	501879.70	1290328.77	картометрический метод	1	-
590	501879.94	1290328.77	картометрический метод	1	-
594	502735.04	1289613.60	картометрический метод	1	-
595	502735.04	1289613.84	картометрический метод	1	-
596	502734.80	1289613.84	картометрический метод	1	-
597	502734.80	1289613.60	картометрический метод	1	-
594	502735.04	1289613.60	картометрический метод	1	-
598	501529.77	1290389.32	картометрический метод	1	-
599	501518.00	1290376.23	картометрический метод	1	-
600	501514.67	1290379.08	картометрический метод	1	-
601	501512.65	1290379.01	картометрический метод	1	-
602	501508.90	1290374.34	картометрический метод	1	-
603	501502.35	1290365.15	картометрический метод	1	-
604	501495.13	1290356.75	картометрический метод	1	-
605	501526.54	1290327.02	картометрический метод	1	-
606	501557.56	1290363.27	картометрический метод	1	-
598	501529.77	1290389.32	картометрический метод	1	-
607	502711.38	1289674.93	картометрический метод	1	-
608	502711.38	1289675.17	картометрический метод	1	-
609	502711.14	1289675.17	картометрический метод	1	-
610	502711.14	1289674.93	картометрический метод	1	-
607	502711.38	1289674.93	картометрический метод	1	-
611	501772.86	1290307.17	картометрический метод	1	-
612	501772.86	1290307.41	картометрический метод	1	-
613	501772.62	1290307.41	картометрический метод	1	-
614	501772.62	1290307.17	картометрический метод	1	-
611	501772.86	1290307.17	картометрический метод	1	-
615	502718.72	1289684.44	картометрический метод	1	-
616	502718.72	1289684.68	картометрический метод	1	-
617	502718.48	1289684.68	картометрический метод	1	-
618	502718.48	1289684.44	картометрический метод	1	-
615	502718.72	1289684.44	картометрический метод	1	-

1	2	3	4	5	6
			картометрический метод	1	-
619	501919.93	1290294.43	картометрический метод	1	-
620	501919.93	1290294.67	картометрический метод	1	-
621	501919.69	1290294.67	картометрический метод	1	-
622	501919.69	1290294.43	картометрический метод	1	-
619	501919.93	1290294.43	картометрический метод	1	-
623	502764.46	1289719.62	картометрический метод	1	-
624	502764.46	1289719.86	картометрический метод	1	-
625	502764.22	1289719.86	картометрический метод	1	-
626	502764.22	1289719.62	картометрический метод	1	-
623	502764.46	1289719.62	картометрический метод	1	-
627	502187.16	1290256.26	картометрический метод	1	-
628	502187.16	1290256.50	картометрический метод	1	-
629	502186.92	1290256.50	картометрический метод	1	-
630	502186.92	1290256.26	картометрический метод	1	-
627	502187.16	1290256.26	картометрический метод	1	-
631	502807.76	1289753.10	картометрический метод	1	-
632	502807.76	1289753.34	картометрический метод	1	-
633	502807.52	1289753.34	картометрический метод	1	-
634	502807.52	1289753.10	картометрический метод	1	-
631	502807.76	1289753.10	картометрический метод	1	-
635	501964.55	1290255.73	картометрический метод	1	-
636	501964.55	1290255.97	картометрический метод	1	-
637	501964.31	1290255.97	картометрический метод	1	-
638	501964.31	1290255.73	картометрический метод	1	-
635	501964.55	1290255.73	картометрический метод	1	-
639	502622.35	1289760.57	картометрический метод	1	-
640	502622.35	1289760.81	картометрический метод	1	-
641	502622.11	1289760.81	картометрический метод	1	-
642	502622.11	1289760.57	картометрический метод	1	-
639	502622.35	1289760.57	картометрический метод	1	-
643	502196.29	1290203.03	картометрический метод	1	-
644	502196.29	1290203.27	картометрический метод	1	-
645	502196.05	1290203.27	картометрический метод	1	-
646	502196.05	1290203.03	картометрический метод	1	-
643	502196.29	1290203.03	картометрический метод	1	-
647	502848.88	1289784.90	картометрический метод	1	-
648	502848.88	1289785.14	картометрический метод	1	-

1	2	3	4	5	6
649	502848.64	1289785.14	картометрический метод	1	-
650	502848.64	1289784.90	картометрический метод	1	-
647	502848.88	1289784.90	картометрический метод	1	-
651	502068.21	1290165.97	картометрический метод	1	-
652	502068.21	1290166.21	картометрический метод	1	-
653	502067.97	1290166.21	картометрический метод	1	-
654	502067.97	1290165.97	картометрический метод	1	-
651	502068.21	1290165.97	картометрический метод	1	-
655	502575.83	1289805.50	картометрический метод	1	-
656	502575.83	1289805.74	картометрический метод	1	-
657	502575.59	1289805.74	картометрический метод	1	-
658	502575.59	1289805.50	картометрический метод	1	-
655	502575.83	1289805.50	картометрический метод	1	-
659	502138.87	1290137.30	картометрический метод	1	-
660	502138.87	1290137.54	картометрический метод	1	-
661	502138.63	1290137.54	картометрический метод	1	-
662	502138.63	1290137.30	картометрический метод	1	-
659	502138.87	1290137.30	картометрический метод	1	-
663	502890.92	1289817.36	картометрический метод	1	-
664	502890.92	1289817.60	картометрический метод	1	-
665	502890.68	1289817.60	картометрический метод	1	-
666	502890.68	1289817.36	картометрический метод	1	-
663	502890.92	1289817.36	картометрический метод	1	-
667	502122.24	1290119.28	картометрический метод	1	-
668	502122.24	1290119.52	картометрический метод	1	-
669	502122.00	1290119.52	картометрический метод	1	-
670	502122.00	1290119.28	картометрический метод	1	-
667	502122.24	1290119.28	картометрический метод	1	-
671	502521.79	1289838.06	картометрический метод	1	-
672	502521.79	1289838.30	картометрический метод	1	-
673	502521.55	1289838.30	картометрический метод	1	-
674	502521.55	1289838.06	картометрический метод	1	-
671	502521.79	1289838.06	картометрический метод	1	-
675	502174.07	1290074.39	картометрический метод	1	-
676	502174.07	1290074.63	картометрический метод	1	-
677	502173.83	1290074.63	картометрический метод	1	-
678	502173.83	1290074.39	картометрический метод	1	-
675	502174.07	1290074.39	картометрический метод	1	-

1	2	3	4	5	6
			картометрический метод	1	-
679	502942.98	1289857.92	картометрический метод	1	-
680	502942.98	1289858.16	картометрический метод	1	-
681	502942.74	1289858.16	картометрический метод	1	-
682	502942.74	1289857.92	картометрический метод	1	-
679	502942.98	1289857.92	картометрический метод	1	-
683	502231.76	1290024.52	картометрический метод	1	-
684	502231.76	1290024.76	картометрический метод	1	-
685	502231.52	1290024.76	картометрический метод	1	-
686	502231.52	1290024.52	картометрический метод	1	-
683	502231.76	1290024.52	картометрический метод	1	-
687	502461.61	1289873.86	картометрический метод	1	-
688	502461.61	1289874.10	картометрический метод	1	-
689	502461.37	1289874.10	картометрический метод	1	-
690	502461.37	1289873.86	картометрический метод	1	-
684	502461.61	1289873.86	картометрический метод	1	-
691	503063.84	1289952.51	картометрический метод	1	-
692	503063.84	1289952.75	картометрический метод	1	-
693	503063.60	1289952.75	картометрический метод	1	-
694	503063.60	1289952.51	картометрический метод	1	-
691	503063.84	1289952.51	картометрический метод	1	-
695	502407.46	1289906.13	картометрический метод	1	-
696	502407.46	1289906.37	картометрический метод	1	-
697	502407.22	1289906.37	картометрический метод	1	-
698	502407.22	1289906.13	картометрический метод	1	-
695	502407.46	1289906.13	картометрический метод	1	-
699	502350.39	1289940.03	картометрический метод	1	-
700	502350.39	1289940.27	картометрический метод	1	-
701	502350.15	1289940.27	картометрический метод	1	-
702	502350.15	1289940.03	картометрический метод	1	-
699	502350.39	1289940.03	картометрический метод	1	-
703	500846.40	1292094.14	картометрический метод	1	-
704	500917.89	1292131.40	картометрический метод	1	-
705	500911.86	1292144.32	картометрический метод	1	-
706	500903.10	1292163.50	картометрический метод	1	-
707	500898.18	1292160.82	картометрический метод	1	-
708	500695.98	1292055.00	картометрический метод	1	-
709	500697.07	1292052.89	картометрический метод	1	-
710	500824.61	1292119.20	картометрический метод	1	-

1	2	3	4	5	6
711	500847.23	1292080.59	картометрический метод	1	-
712	500850.85	1292082.69	картометрический метод	1	-
703	500846.40	1292094.14	картометрический метод	1	-
3. Сведения о характерных точках части (частей) границы объекта					
-	-	-	-	-	-

Глава городского округа город Воронеж С.А. Петрин
Председатель Воронежской городской Думы А.А. Дьяченко

Приложение №6
к решению
Воронежской городской Думы
от __.__.____ № _____

ОПИСАНИЕ МЕСТОПОЛОЖЕНИЯ ГРАНИЦ
Территориальная зона ЖТ - 35

_____

(наименование объекта, местоположение границ которого описано (далее – объект))

Раздел 1

Сведения об объекте		
№ п/п	Характеристика объекта	Описание характеристики
1	2	3
1	Местоположение объекта	Воронежская область, городской округ город Воронеж
2	Площадь объекта +/- величина погрешности определения площади (Р +/- дельта Р), м2	69663 +/- 924
3	Иные характеристики объекта	Вид объекта реестра границ: территориальная зона. Протяженность границ: 1891 м

Раздел 2

Сведения о местоположении границ объекта					
1. Система координат МСК-36, зона 1					
2. Сведения о характерных точках границ объекта					
Обозначение характерных точек границ	Координаты, м		Метод определения координат характерной точки	Средняя квадратическая погрешность положения характерной точки (Mt), м	Описание обозначения точки на местности (при наличии)
	X	Y			
1	2	3	4	5	6
1	513113.56	1300807.98	картометрический метод	1	-
2	513106.12	1300821.31	картометрический метод	1	-
3	513106.10	1300621.14	картометрический метод	1	-
4	513105.91	1300579.52	картометрический метод	1	-
5	513107.69	1300341.12	картометрический метод	1	-
6	513107.89	1300314.69	картометрический метод	1	-
7	513114.89	1300314.74	картометрический метод	1	-
8	513127.40	1300315.16	картометрический метод	1	-
9	513130.86	1300326.76	картометрический метод	1	-
10	513189.46	1300420.23	картометрический метод	1	-
11	513194.43	1300415.72	картометрический метод	1	-
12	513195.08	1300415.15	картометрический метод	1	-
13	513202.75	1300408.63	картометрический метод	1	-
14	513207.28	1300404.90	картометрический метод	1	-
15	513208.22	1300403.08	картометрический метод	1	-
16	513214.46	1300399.93	картометрический метод	1	-
17	513217.85	1300398.22	картометрический метод	1	-
18	513225.42	1300385.16	картометрический метод	1	-

1	2	3	4	5	6
19	513241.55	1300393.06	картометрический метод	1	-
20	513247.35	1300386.73	картометрический метод	1	-
21	513254.54	1300392.72	картометрический метод	1	-
22	513276.09	1300410.68	картометрический метод	1	-
23	513261.86	1300421.49	картометрический метод	1	-
24	513282.00	1300440.36	картометрический метод	1	-
25	513287.60	1300423.25	картометрический метод	1	-
26	513298.83	1300431.30	картометрический метод	1	-
27	513308.19	1300437.89	картометрический метод	1	-
28	513292.48	1300462.27	картометрический метод	1	-
29	513285.43	1300467.14	картометрический метод	1	-
30	513283.02	1300468.80	картометрический метод	1	-
31	513287.39	1300475.31	картометрический метод	1	-
32	513324.64	1300451.22	картометрический метод	1	-
33	513335.30	1300479.75	картометрический метод	1	-
34	513342.46	1300476.65	картометрический метод	1	-
35	513352.56	1300479.64	картометрический метод	1	-
36	513355.68	1300486.41	картометрический метод	1	-
37	513364.38	1300483.49	картометрический метод	1	-
38	513366.27	1300495.44	картометрический метод	1	-
39	513371.52	1300499.18	картометрический метод	1	-
40	513367.38	1300501.29	картометрический метод	1	-
41	513363.31	1300503.59	картометрический метод	1	-
42	513350.16	1300511.01	картометрический метод	1	-
43	513350.18	1300512.03	картометрический метод	1	-
44	513343.58	1300516.15	картометрический метод	1	-
45	513337.00	1300521.41	картометрический метод	1	-
46	513339.56	1300526.33	картометрический метод	1	-
47	513344.15	1300533.13	картометрический метод	1	-
48	513345.96	1300532.37	картометрический метод	1	-
49	513349.51	1300530.23	картометрический метод	1	-
50	513351.20	1300529.09	картометрический метод	1	-
51	513352.08	1300530.33	картометрический метод	1	-
52	513358.86	1300525.96	картометрический метод	1	-
53	513359.72	1300526.19	картометрический метод	1	-
54	513360.56	1300525.32	картометрический метод	1	-
55	513369.42	1300517.90	картометрический метод	1	-
56	513373.96	1300514.75	картометрический метод	1	-
57	513376.93	1300512.79	картометрический метод	1	-
58	513395.11	1300532.89	картометрический метод	1	-
59	513394.13	1300536.36	картометрический метод	1	-
60	513381.81	1300548.03	картометрический метод	1	-
61	513372.55	1300556.17	картометрический метод	1	-
62	513367.87	1300559.85	картометрический метод	1	-
63	513371.08	1300564.55	картометрический метод	1	-

1	2	3	4	5	6
64	513288.25	1300641.06	картометрический метод	1	-
65	513193.56	1300729.75	картометрический метод	1	-
66	513126.40	1300794.57	картометрический метод	1	-
1	513113.56	1300807.98	картометрический метод	1	-
67	513249.62	1300665.32	картометрический метод	1	-
68	513269.69	1300645.87	картометрический метод	1	-
69	513243.50	1300618.17	картометрический метод	1	-
70	513258.27	1300605.53	картометрический метод	1	-
71	513259.52	1300604.55	картометрический метод	1	-
72	513265.07	1300599.71	картометрический метод	1	-
73	513262.53	1300596.80	картометрический метод	1	-
74	513260.78	1300593.91	картометрический метод	1	-
75	513258.79	1300592.20	картометрический метод	1	-
76	513258.02	1300593.25	картометрический метод	1	-
77	513244.96	1300575.15	картометрический метод	1	-
78	513234.55	1300584.69	картометрический метод	1	-
79	513222.71	1300595.55	картометрический метод	1	-
80	513218.96	1300590.83	картометрический метод	1	-
81	513205.85	1300602.61	картометрический метод	1	-
82	513203.96	1300604.36	картометрический метод	1	-
83	513202.67	1300602.61	картометрический метод	1	-
84	513193.08	1300609.63	картометрический метод	1	-
85	513193.82	1300610.41	картометрический метод	1	-
86	513180.59	1300623.20	картометрический метод	1	-
87	513177.75	1300624.88	картометрический метод	1	-
88	513182.68	1300631.36	картометрический метод	1	-
89	513188.30	1300638.31	картометрический метод	1	-
90	513186.72	1300639.84	картометрический метод	1	-
91	513193.44	1300646.14	картометрический метод	1	-
92	513196.31	1300642.97	картометрический метод	1	-
93	513207.66	1300654.37	картометрический метод	1	-
94	513216.18	1300646.27	картометрический метод	1	-
95	513224.22	1300643.03	картометрический метод	1	-
96	513242.57	1300658.28	картометрический метод	1	-
67	513249.62	1300665.32	картометрический метод	1	-
3. Сведения о характерных точках части (частей) границы объекта					
-	-	-	-	-	-

Глава городского округа город Воронеж С.А. Петрин
Председатель Воронежской городской Думы А.А. Дьяченко

Приложение №7
к решению
Воронежской городской Думы
от __.__.____ № _____

ОПИСАНИЕ МЕСТОПОЛОЖЕНИЯ ГРАНИЦ
Территориальная зона ЖМ(р) - 34

_____

(наименование объекта, местоположение границ которого описано (далее – объект))

Раздел 1

Сведения об объекте		
№ п/п	Характеристика объекта	Описание характеристики
1	2	3
1	Местоположение объекта	Воронежская область, городской округ город Воронеж
2	Площадь объекта +/- величина погрешности определения площади (Р +/- дельта Р), м2	68673 +/- 918
3	Иные характеристики объекта	Вид объекта реестра границ: территориальная зона. Протяженность границ: 1153 м

Раздел 2

Сведения о местоположении границ объекта					
1. Система координат МСК-36, зона 1					
2. Сведения о характерных точках границ объекта					
Обозначение характерных точек границ	Координаты, м		Метод определения координат характерной точки	Средняя квадратическая погрешность положения характерной точки (Mt), м	Описание обозначения точки на местности (при наличии)
	X	Y			
1	2	3	4	5	6
1	500233.75	1291770.11	картометрический метод	1	-
2	500261.39	1291784.81	картометрический метод	1	-
3	500219.38	1291625.70	картометрический метод	1	-
4	500375.60	1291582.53	картометрический метод	1	-
5	500404.14	1291642.60	картометрический метод	1	-
6	500464.61	1291708.92	картометрический метод	1	-
7	500525.01	1291802.24	картометрический метод	1	-
8	500538.07	1291822.28	картометрический метод	1	-
9	500527.54	1291846.37	картометрический метод	1	-
10	500534.51	1291876.31	картометрический метод	1	-
11	500533.15	1291922.05	картометрический метод	1	-
12	500491.23	1291929.43	картометрический метод	1	-
13	500486.16	1291941.02	картометрический метод	1	-
14	500354.76	1291874.53	картометрический метод	1	-
15	500353.98	1291876.02	картометрический метод	1	-
16	500213.48	1291802.58	картометрический метод	1	-
17	500219.54	1291792.86	картометрический метод	1	-

1	2	3	4	5	6
1	500233.75	1291770.11	картометрический метод	1	-
3. Сведения о характерных точках части (частей) границы объекта					
-	-	-	-	-	-

Глава городского округа город Воронеж С.А. Петрин
Председатель Воронежской городской Думы А.А. Дьяченко

Приложение №8
к решению
Воронежской городской Думы
от __.__.____ № _____

ОПИСАНИЕ МЕСТОПОЛОЖЕНИЯ ГРАНИЦ
Территориальная зона ЖМ(р) - 46

_____

(наименование объекта, местоположение границ которого описано (далее – объект))

Раздел 1

Сведения об объекте		
№ п/п	Характеристика объекта	Описание характеристики
1	2	3
1	Местоположение объекта	Воронежская область, городской округ город Воронеж
2	Площадь объекта +/- величина погрешности определения площади (Р +/- дельта Р), м2	261044 +/- 1789
3	Иные характеристики объекта	Вид объекта реестра границ: территориальная зона. Протяженность границ: 3647 м

Раздел 2

Сведения о местоположении границ объекта					
1. Система координат МСК-36, зона 1					
2. Сведения о характерных точках границ объекта					
Обозначение характерных точек границ	Координаты, м		Метод определения координат характерной точки	Средняя квадратическая погрешность положения характерной точки (Mt), м	Описание обозначения точки на местности (при наличии)
	X	Y			
1	2	3	4	5	6
1	500247.67	1292277.21	картометрический метод	1	-
2	500245.31	1292274.81	картометрический метод	1	-
3	500249.43	1292271.19	картометрический метод	1	-
4	500256.06	1292264.48	картометрический метод	1	-
5	500261.02	1292261.15	картометрический метод	1	-
6	500261.22	1292261.21	картометрический метод	1	-
7	500272.79	1292273.55	картометрический метод	1	-
8	500271.93	1292274.16	картометрический метод	1	-
9	500271.32	1292274.68	картометрический метод	1	-
10	500280.31	1292283.83	картометрический метод	1	-
11	500280.50	1292283.50	картометрический метод	1	-
12	500282.28	1292285.19	картометрический метод	1	-
13	500303.21	1292299.04	картометрический метод	1	-
14	500311.68	1292263.90	картометрический метод	1	-
15	500313.50	1292257.44	картометрический метод	1	-
16	500328.50	1292254.27	картометрический метод	1	-
17	500319.23	1292229.28	картометрический метод	1	-
18	500316.55	1292221.29	картометрический метод	1	-

1	2	3	4	5	6
19	500327.91	1292203.74	картометрический метод	1	-
20	500335.36	1292191.44	картометрический метод	1	-
21	500379.77	1292181.90	картометрический метод	1	-
22	500425.75	1292132.36	картометрический метод	1	-
23	500450.56	1292117.80	картометрический метод	1	-
24	500459.61	1292103.36	картометрический метод	1	-
25	500489.36	1292044.11	картометрический метод	1	-
26	500506.36	1292010.20	картометрический метод	1	-
27	500524.71	1291965.37	картометрический метод	1	-
28	500687.13	1292050.37	картометрический метод	1	-
29	500692.80	1292039.40	картометрический метод	1	-
30	500820.79	1292105.94	картометрический метод	1	-
31	500843.63	1292066.95	картометрический метод	1	-
32	500854.52	1292073.26	картометрический метод	1	-
33	500850.85	1292082.69	картометрический метод	1	-
34	500847.23	1292080.59	картометрический метод	1	-
35	500824.61	1292119.20	картометрический метод	1	-
36	500697.07	1292052.89	картометрический метод	1	-
37	500695.98	1292055.00	картометрический метод	1	-
38	500898.18	1292160.82	картометрический метод	1	-
39	500903.10	1292163.50	картометрический метод	1	-
40	500916.24	1292170.67	картометрический метод	1	-
41	500933.95	1292181.13	картометрический метод	1	-
42	500951.29	1292192.20	картометрический метод	1	-
43	500968.25	1292203.85	картометрический метод	1	-
44	500984.79	1292216.08	картометрический метод	1	-
45	501000.91	1292228.87	картометрический метод	1	-
46	501016.58	1292242.20	картометрический метод	1	-
47	501031.78	1292256.06	картометрический метод	1	-
48	501046.50	1292270.43	картометрический метод	1	-
49	501060.71	1292285.30	картометрический метод	1	-
50	501074.41	1292300.65	картометрический метод	1	-
51	501087.58	1292316.46	картометрический метод	1	-
52	501100.19	1292332.72	картометрический метод	1	-
53	501112.24	1292349.39	картометрический метод	1	-
54	501123.71	1292366.47	картометрический метод	1	-
55	501134.59	1292383.93	картометрический метод	1	-
56	501144.86	1292401.75	картометрический метод	1	-
57	501154.52	1292419.92	картометрический метод	1	-
58	501163.55	1292438.41	картометрический метод	1	-
59	501171.93	1292457.19	картометрический метод	1	-
60	501179.67	1292476.25	картометрический метод	1	-
61	501186.76	1292495.57	картометрический метод	1	-
62	501193.17	1292515.11	картометрический метод	1	-
63	501198.34	1292532.89	картометрический метод	1	-

1	2	3	4	5	6
64	501178.16	1292536.33	картометрический метод	1	-
65	501168.60	1292536.55	картометрический метод	1	-
66	501156.16	1292537.66	картометрический метод	1	-
67	501132.81	1292529.57	картометрический метод	1	-
68	501122.00	1292512.85	картометрический метод	1	-
69	501099.11	1292476.65	картометрический метод	1	-
70	501085.52	1292461.92	картометрический метод	1	-
71	501072.46	1292454.30	картометрический метод	1	-
72	501053.84	1292440.44	картометрический метод	1	-
73	501046.04	1292435.53	картометрический метод	1	-
74	501042.29	1292435.73	картометрический метод	1	-
75	501034.73	1292436.59	картометрический метод	1	-
76	501014.17	1292427.75	картометрический метод	1	-
77	500996.65	1292424.58	картометрический метод	1	-
78	500982.85	1292423.63	картометрический метод	1	-
79	500961.69	1292422.16	картометрический метод	1	-
80	500949.94	1292422.20	картометрический метод	1	-
81	500913.90	1292425.86	картометрический метод	1	-
82	500891.51	1292425.30	картометрический метод	1	-
83	500867.40	1292431.87	картометрический метод	1	-
84	500841.41	1292437.70	картометрический метод	1	-
85	500826.40	1292442.06	картометрический метод	1	-
86	500812.06	1292448.28	картометрический метод	1	-
87	500807.39	1292449.28	картометрический метод	1	-
88	500802.84	1292449.08	картометрический метод	1	-
89	500725.37	1292453.36	картометрический метод	1	-
90	500714.88	1292432.56	картометрический метод	1	-
91	500606.31	1292378.78	картометрический метод	1	-
92	500611.08	1292369.18	картометрический метод	1	-
93	500586.88	1292357.15	картометрический метод	1	-
94	500580.36	1292355.93	картометрический метод	1	-
95	500573.72	1292352.49	картометрический метод	1	-
96	500485.69	1292521.95	картометрический метод	1	-
97	500478.50	1292537.65	картометрический метод	1	-
98	500385.06	1292494.52	картометрический метод	1	-
99	500389.87	1292486.96	картометрический метод	1	-
100	500387.40	1292484.02	картометрический метод	1	-
101	500270.35	1292436.25	картометрический метод	1	-
102	500254.32	1292428.31	картометрический метод	1	-
103	500269.40	1292395.40	картометрический метод	1	-
104	500251.01	1292385.13	картометрический метод	1	-
105	500252.26	1292374.88	картометрический метод	1	-
106	500253.85	1292364.69	картометрический метод	1	-
107	500255.79	1292354.56	картометрический метод	1	-
108	500258.08	1292344.50	картометрический метод	1	-

1	2	3	4	5	6
109	500260.72	1292334.53	картометрический метод	1	-
110	500263.70	1292324.65	картометрический метод	1	-
111	500267.01	1292314.88	картометрический метод	1	-
112	500268.84	1292310.01	картометрический метод	1	-
113	500267.54	1292309.00	картометрический метод	1	-
114	500256.85	1292300.82	картометрический метод	1	-
115	500259.43	1292297.59	картометрический метод	1	-
116	500257.96	1292296.43	картометрический метод	1	-
117	500260.07	1292294.27	картометрический метод	1	-
118	500256.00	1292288.69	картометрический метод	1	-
119	500251.00	1292281.56	картометрический метод	1	-
120	500247.29	1292277.68	картометрический метод	1	-
1	500247.67	1292277.21	картометрический метод	1	-
121	500844.44	1292277.46	картометрический метод	1	-
122	500851.71	1292263.54	картометрический метод	1	-
123	500788.57	1292231.16	картометрический метод	1	-
124	500781.13	1292211.73	картометрический метод	1	-
125	500756.26	1292199.03	картометрический метод	1	-
126	500707.78	1292293.89	картометрический метод	1	-
127	500769.43	1292327.92	картометрический метод	1	-
128	500774.98	1292326.22	картометрический метод	1	-
129	500799.11	1292337.90	картометрический метод	1	-
130	500822.99	1292332.99	картометрический метод	1	-
131	500847.22	1292285.47	картометрический метод	1	-
121	500844.44	1292277.46	картометрический метод	1	-
3. Сведения о характерных точках части (частей) границы объекта					
-	-	-	-	-	-

Глава городского округа город Воронеж С.А. Петрин
Председатель Воронежской городской Думы А.А. Дьяченко

Приложение №9
к решению
Воронежской городской Думы
от __.__.____ № _____

ОПИСАНИЕ МЕСТОПОЛОЖЕНИЯ ГРАНИЦ
Территориальная зона ЖМ(р) - 69

_____

(наименование объекта, местоположение границ которого описано (далее – объект))

Раздел 1

Сведения об объекте		
№ п/п	Характеристика объекта	Описание характеристики
1	2	3
1	Местоположение объекта	Воронежская область, городской округ город Воронеж
2	Площадь объекта +/- величина погрешности определения площади (Р +/- дельта Р), м2	156098 +/- 1383
3	Иные характеристики объекта	Вид объекта реестра границ: территориальная зона. Протяженность границ: 2005 м

Раздел 2

Сведения о местоположении границ объекта					
1. Система координат МСК-36, зона 1					
2. Сведения о характерных точках границ объекта					
Обозначение характерных точек границ	Координаты, м		Метод определения координат характерной точки	Средняя квадратическая погрешность положения характерной точки (Mt), м	Описание обозначения точки на местности (при наличии)
	X	Y			
1	2	3	4	5	6
1	500252.04	1292703.71	картометрический метод	1	-
2	500030.19	1292523.46	картометрический метод	1	-
3	500011.16	1292490.22	картометрический метод	1	-
4	499903.99	1292303.08	картометрический метод	1	-
5	499890.33	1292280.24	картометрический метод	1	-
6	499890.23	1292280.07	картометрический метод	1	-
7	499890.33	1292279.92	картометрический метод	1	-
8	499904.34	1292260.19	картометрический метод	1	-
9	499866.00	1292168.92	картометрический метод	1	-
10	500001.29	1292113.79	картометрический метод	1	-
11	500039.47	1292128.17	картометрический метод	1	-
12	500158.36	1292094.31	картометрический метод	1	-
13	500173.73	1292139.70	картометрический метод	1	-
14	500184.34	1292169.81	картометрический метод	1	-
15	500190.63	1292187.54	картометрический метод	1	-
16	500197.09	1292184.69	картометрический метод	1	-
17	500207.68	1292180.01	картометрический метод	1	-
18	500214.15	1292196.21	картометрический метод	1	-

1	2	3	4	5	6
19	500219.51	1292208.93	картометрический метод	1	-
20	500222.60	1292208.40	картометрический метод	1	-
21	500224.63	1292216.54	картометрический метод	1	-
22	500253.11	1292206.85	картометрический метод	1	-
23	500314.22	1292195.98	картометрический метод	1	-
24	500335.36	1292191.44	картометрический метод	1	-
25	500327.91	1292203.74	картометрический метод	1	-
26	500316.55	1292221.29	картометрический метод	1	-
27	500319.23	1292229.28	картометрический метод	1	-
28	500328.50	1292254.27	картометрический метод	1	-
29	500313.50	1292257.44	картометрический метод	1	-
30	500311.68	1292263.90	картометрический метод	1	-
31	500303.21	1292299.04	картометрический метод	1	-
32	500282.28	1292285.19	картометрический метод	1	-
33	500280.50	1292283.50	картометрический метод	1	-
34	500280.31	1292283.83	картометрический метод	1	-
35	500271.32	1292274.68	картометрический метод	1	-
36	500271.93	1292274.16	картометрический метод	1	-
37	500272.79	1292273.55	картометрический метод	1	-
38	500261.22	1292261.21	картометрический метод	1	-
39	500261.02	1292261.15	картометрический метод	1	-
40	500256.06	1292264.48	картометрический метод	1	-
41	500249.43	1292271.19	картометрический метод	1	-
42	500245.31	1292274.81	картометрический метод	1	-
43	500247.67	1292277.21	картометрический метод	1	-
44	500247.29	1292277.68	картометрический метод	1	-
45	500251.00	1292281.56	картометрический метод	1	-
46	500256.00	1292288.69	картометрический метод	1	-
47	500260.07	1292294.27	картометрический метод	1	-
48	500257.96	1292296.43	картометрический метод	1	-
49	500259.43	1292297.59	картометрический метод	1	-
50	500256.85	1292300.82	картометрический метод	1	-
51	500267.54	1292309.00	картометрический метод	1	-
52	500268.84	1292310.01	картометрический метод	1	-
53	500267.01	1292314.88	картометрический метод	1	-
54	500263.70	1292324.65	картометрический метод	1	-
55	500260.72	1292334.53	картометрический метод	1	-
56	500258.08	1292344.50	картометрический метод	1	-
57	500255.79	1292354.56	картометрический метод	1	-
58	500253.85	1292364.69	картометрический метод	1	-
59	500252.26	1292374.88	картометрический метод	1	-
60	500251.01	1292385.13	картометрический метод	1	-
61	500269.40	1292395.40	картометрический метод	1	-
62	500254.32	1292428.31	картометрический метод	1	-
63	500249.93	1292426.87	картометрический метод	1	-

1	2	3	4	5	6
64	500250.11	1292436.64	картометрический метод	1	-
65	500250.04	1292444.11	картометрический метод	1	-
66	500268.92	1292450.39	картометрический метод	1	-
67	500262.57	1292469.47	картометрический метод	1	-
68	500253.80	1292466.56	картометрический метод	1	-
69	500255.75	1292477.49	картометрический метод	1	-
70	500258.03	1292487.55	картометрический метод	1	-
71	500260.66	1292497.53	картометрический метод	1	-
72	500263.63	1292507.41	картометрический метод	1	-
73	500266.93	1292517.18	картометрический метод	1	-
74	500270.58	1292526.83	картометрический метод	1	-
75	500274.55	1292536.36	картометрический метод	1	-
76	500278.84	1292545.74	картометрический метод	1	-
77	500283.46	1292554.96	картометрический метод	1	-
78	500312.00	1292609.63	картометрический метод	1	-
79	500299.68	1292629.26	картометрический метод	1	-
1	500252.04	1292703.71	картометрический метод	1	-
3. Сведения о характерных точках части (частей) границы объекта					
-	-	-	-	-	-

Глава городского округа город Воронеж С.А. Петрин
Председатель Воронежской городской Думы А.А. Дьяченко

Приложение №10
к решению
Воронежской городской Думы
от __.__.____ № _____

ОПИСАНИЕ МЕСТОПОЛОЖЕНИЯ ГРАНИЦ
Территориальная зона ОДМ - 24

_____

(наименование объекта, местоположение границ которого описано (далее – объект))

Раздел 1

Сведения об объекте		
№ п/п	Характеристика объекта	Описание характеристики
1	2	3
1	Местоположение объекта	Воронежская область, городской округ город Воронеж
2	Площадь объекта +/- величина погрешности определения площади (Р +/- дельта Р), м2	2398 +/- 172
3	Иные характеристики объекта	Вид объекта реестра границ: территориальная зона. Протяженность границ: 341 м

Раздел 2

Сведения о местоположении границ объекта					
1. Система координат МСК-36, зона 1					
2. Сведения о характерных точках границ объекта					
Обозначение характерных точек границ	Координаты, м		Метод определения координат характерной точки	Средняя квадратическая погрешность положения характерной точки (Mt), м	Описание обозначения точки на местности (при наличии)
	X	Y			
1	2	3	4	5	6
1	513424.05	1300516.49	картометрический метод	1	-
2	513381.01	1300555.37	картометрический метод	1	-
3	513371.08	1300564.55	картометрический метод	1	-
4	513367.87	1300559.85	картометрический метод	1	-
5	513372.55	1300556.17	картометрический метод	1	-
6	513381.81	1300548.03	картометрический метод	1	-
7	513394.13	1300536.36	картометрический метод	1	-
8	513395.11	1300532.89	картометрический метод	1	-
9	513376.93	1300512.79	картометрический метод	1	-
10	513373.96	1300514.75	картометрический метод	1	-
11	513369.42	1300517.90	картометрический метод	1	-
12	513360.56	1300525.32	картометрический метод	1	-
13	513359.72	1300526.19	картометрический метод	1	-
14	513358.86	1300525.96	картометрический метод	1	-
15	513352.08	1300530.33	картометрический метод	1	-
16	513351.20	1300529.09	картометрический метод	1	-
17	513349.51	1300530.23	картометрический метод	1	-
18	513345.96	1300532.37	картометрический метод	1	-

1	2	3	4	5	6
19	513344.15	1300533.13	картометрический метод	1	-
20	513339.56	1300526.33	картометрический метод	1	-
21	513337.00	1300521.41	картометрический метод	1	-
22	513343.58	1300516.15	картометрический метод	1	-
23	513350.18	1300512.03	картометрический метод	1	-
24	513350.16	1300511.01	картометрический метод	1	-
25	513367.38	1300501.29	картометрический метод	1	-
26	513371.52	1300499.18	картометрический метод	1	-
27	513380.41	1300484.93	картометрический метод	1	-
28	513387.73	1300483.15	картометрический метод	1	-
29	513417.49	1300503.89	картометрический метод	1	-
30	513417.11	1300510.00	картометрический метод	1	-
1	513424.05	1300516.49	картометрический метод	1	-
31	513392.74	1300527.71	картометрический метод	1	-
32	513392.42	1300527.32	картометрический метод	1	-
33	513393.34	1300526.57	картометрический метод	1	-
34	513393.66	1300526.96	картометрический метод	1	-
31	513392.74	1300527.71	картометрический метод	1	-
35	513374.72	1300506.09	картометрический метод	1	-
36	513374.59	1300505.93	картометрический метод	1	-
37	513375.22	1300505.44	картометрический метод	1	-
38	513375.35	1300505.60	картометрический метод	1	-
35	513374.72	1300506.09	картометрический метод	1	-
39	513400.05	1300527.40	картометрический метод	1	-
40	513399.31	1300526.45	картометрический метод	1	-
41	513399.58	1300526.24	картометрический метод	1	-
42	513400.32	1300527.19	картометрический метод	1	-
39	513400.05	1300527.40	картометрический метод	1	-
43	513380.54	1300513.66	картометрический метод	1	-
44	513380.14	1300513.27	картометрический метод	1	-
45	513380.98	1300512.41	картометрический метод	1	-
46	513381.38	1300512.80	картометрический метод	1	-
43	513380.54	1300513.66	картометрический метод	1	-
47	513406.10	1300522.48	картометрический метод	1	-
48	513405.36	1300521.54	картометрический метод	1	-
49	513405.63	1300521.32	картометрический метод	1	-
50	513406.37	1300522.27	картометрический метод	1	-
47	513406.10	1300522.48	картометрический метод	1	-
51	513415.51	1300518.69	картометрический метод	1	-

1	2	3	4	5	6
52	513414.82	1300517.95	картометрический метод	1	-
53	513415.92	1300516.94	картометрический метод	1	-
54	513416.60	1300517.68	картометрический метод	1	-
51	513415.51	1300518.69	картометрический метод	1	-
55	513386.97	1300520.69	картометрический метод	1	-
56	513386.66	1300520.31	картометрический метод	1	-
57	513387.58	1300519.56	картометрический метод	1	-
58	513387.89	1300519.94	картометрический метод	1	-
55	513386.97	1300520.69	картометрический метод	1	-
59	513410.48	1300519.03	картометрический метод	1	-
60	513409.74	1300518.08	картометрический метод	1	-
61	513410.00	1300517.87	картометрический метод	1	-
62	513410.74	1300518.82	картометрический метод	1	-
59	513410.48	1300519.03	картометрический метод	1	-
3. Сведения о характерных точках части (частей) границы объекта					
-	-	-	-	-	-

Глава городского округа город Воронеж С.А. Петрин
Председатель Воронежской городской Думы А.А. Дьяченко

Приложение №11
к решению
Воронежской городской Думы
от __.__.____ № _____

ОПИСАНИЕ МЕСТОПОЛОЖЕНИЯ ГРАНИЦ
Территориальная зона ОДМ - 101

_____

(наименование объекта, местоположение границ которого описано (далее – объект))

Раздел 1

Сведения об объекте		
№ п/п	Характеристика объекта	Описание характеристики
1	2	3
1	Местоположение объекта	Воронежская область, городской округ город Воронеж
2	Площадь объекта +/- величина погрешности определения площади (Р +/- дельта Р), м2	42834 +/- 725
3	Иные характеристики объекта	Вид объекта реестра границ: территориальная зона. Протяженность границ: 1448 м

Раздел 2

Сведения о местоположении границ объекта					
1. Система координат МСК-36, зона 1					
2. Сведения о характерных точках границ объекта					
Обозначение характерных точек границ	Координаты, м		Метод определения координат характерной точки	Средняя квадратическая погрешность положения характерной точки (Mt), м	Описание обозначения точки на местности (при наличии)
	X	Y			
1	2	3	4	5	6
1	514195.25	1300115.97	картометрический метод	1	-
2	514289.08	1300155.35	картометрический метод	1	-
3	514332.69	1300173.75	картометрический метод	1	-
4	514366.79	1300188.33	картометрический метод	1	-
5	514446.91	1300223.03	картометрический метод	1	-
6	514446.51	1300224.42	картометрический метод	1	-
7	514436.34	1300249.52	картометрический метод	1	-
8	514425.77	1300274.77	картометрический метод	1	-
9	514427.07	1300275.31	картометрический метод	1	-
10	514425.23	1300279.70	картометрический метод	1	-
11	514423.94	1300279.16	картометрический метод	1	-
12	514415.85	1300298.51	картометрический метод	1	-
13	514417.13	1300299.06	картометрический метод	1	-
14	514415.35	1300303.31	картометрический метод	1	-
15	514414.07	1300302.76	картометрический метод	1	-
16	514407.99	1300317.29	картометрический метод	1	-
17	514407.02	1300319.61	картометрический метод	1	-
18	514406.77	1300320.18	картометрический метод	1	-

1	2	3	4	5	6
19	514405.09	1300324.21	картометрический метод	1	-
20	514404.44	1300325.77	картометрический метод	1	-
21	514406.14	1300326.49	картометрический метод	1	-
22	514385.86	1300375.44	картометрический метод	1	-
23	514385.46	1300376.28	картометрический метод	1	-
24	514323.15	1300351.23	картометрический метод	1	-
25	514323.72	1300349.71	картометрический метод	1	-
26	514325.52	1300344.90	картометрический метод	1	-
27	514323.28	1300343.81	картометрический метод	1	-
28	514341.53	1300299.47	картометрический метод	1	-
29	514347.92	1300302.08	картометрический метод	1	-
30	514350.64	1300294.76	картометрический метод	1	-
31	514344.39	1300291.93	картометрический метод	1	-
32	514346.12	1300288.31	картометрический метод	1	-
33	514343.97	1300287.27	картометрический метод	1	-
34	514350.11	1300274.68	картометрический метод	1	-
35	514348.82	1300273.90	картометрический метод	1	-
36	514352.22	1300266.01	картометрический метод	1	-
37	514332.99	1300258.18	картометрический метод	1	-
38	514332.31	1300259.71	картометрический метод	1	-
39	514329.97	1300260.94	картометрический метод	1	-
40	514328.34	1300264.97	картометрический метод	1	-
41	514323.52	1300263.03	картометрический метод	1	-
42	514329.82	1300248.27	картометрический метод	1	-
43	514331.07	1300245.39	картометрический метод	1	-
44	514338.63	1300227.94	картометрический метод	1	-
45	514334.82	1300226.38	картометрический метод	1	-
46	514314.53	1300215.97	картометрический метод	1	-
47	514315.04	1300217.04	картометрический метод	1	-
48	514312.87	1300221.66	картометрический метод	1	-
49	514311.87	1300221.15	картометрический метод	1	-
50	514304.43	1300217.35	картометрический метод	1	-
51	514295.97	1300237.23	картометрический метод	1	-
52	514296.52	1300237.60	картометрический метод	1	-
53	514292.85	1300246.35	картометрический метод	1	-
54	514286.83	1300243.82	картометрический метод	1	-
55	514290.77	1300234.27	картометрический метод	1	-
56	514268.97	1300222.98	картометрический метод	1	-
57	514265.42	1300230.79	картометрический метод	1	-
58	514253.85	1300225.78	картометрический метод	1	-
59	514254.29	1300224.77	картометрический метод	1	-
60	514248.70	1300222.34	картометрический метод	1	-
61	514246.43	1300227.74	картометрический метод	1	-
62	514245.76	1300227.51	картометрический метод	1	-
63	514241.78	1300236.79	картометрический метод	1	-

1	2	3	4	5	6
64	514246.11	1300238.60	картометрический метод	1	-
65	514234.87	1300264.04	картометрический метод	1	-
66	514235.66	1300264.38	картометрический метод	1	-
67	514218.24	1300306.82	картометрический метод	1	-
68	514217.30	1300308.70	картометрический метод	1	-
69	514073.20	1300250.80	картометрический метод	1	-
70	514064.40	1300247.04	картометрический метод	1	-
71	514054.32	1300242.92	картометрический метод	1	-
72	514074.85	1300197.19	картометрический метод	1	-
73	514099.50	1300144.68	картометрический метод	1	-
74	514100.90	1300138.88	картометрический метод	1	-
75	514106.69	1300128.44	картометрический метод	1	-
76	514107.80	1300128.96	картометрический метод	1	-
77	514119.02	1300134.18	картометрический метод	1	-
78	514111.91	1300150.14	картометрический метод	1	-
79	514115.45	1300151.70	картометрический метод	1	-
80	514113.54	1300156.47	картометрический метод	1	-
81	514141.97	1300169.20	картометрический метод	1	-
82	514134.04	1300187.33	картометрический метод	1	-
83	514135.06	1300187.72	картометрический метод	1	-
84	514159.92	1300197.22	картометрический метод	1	-
85	514160.62	1300195.42	картометрический метод	1	-
86	514162.28	1300191.64	картометрический метод	1	-
87	514161.51	1300191.29	картометрический метод	1	-
88	514164.70	1300184.32	картометрический метод	1	-
89	514165.36	1300184.60	картометрический метод	1	-
90	514166.92	1300181.03	картометрический метод	1	-
91	514194.49	1300118.21	картометрический метод	1	-
1	514195.25	1300115.97	картометрический метод	1	-
3. Сведения о характерных точках части (частей) границы объекта					
-	-	-	-	-	-

Глава городского округа город Воронеж С.А. Петрин
Председатель Воронежской городской Думы А.А. Дьяченко

Приложение №12
к решению
Воронежской городской Думы
от __.__.____ № _____

ОПИСАНИЕ МЕСТОПОЛОЖЕНИЯ ГРАНИЦ
Территориальная зона ОДС(о) - 8

_____

(наименование объекта, местоположение границ которого описано (далее – объект))

Раздел 1

Сведения об объекте		
№ п/п	Характеристика объекта	Описание характеристики
1	2	3
1	Местоположение объекта	Воронежская область, городской округ город Воронеж
2	Площадь объекта +/- величина погрешности определения площади (Р +/- дельта Р), м2	5482 +/- 260
3	Иные характеристики объекта	Вид объекта реестра границ: территориальная зона. Протяженность границ: 331 м

Раздел 2

Сведения о местоположении границ объекта					
1. Система координат МСК-36, зона 1					
2. Сведения о характерных точках границ объекта					
Обозначение характерных точек границ	Координаты, м		Метод определения координат характерной точки	Средняя квадратическая погрешность положения характерной точки (Mt), м	Описание обозначения точки на местности (при наличии)
	X	Y			
1	2	3	4	5	6
1	514195.25	1300115.97	картометрический метод	1	-
2	514194.49	1300118.21	картометрический метод	1	-
3	514166.92	1300181.03	картометрический метод	1	-
4	514165.36	1300184.60	картометрический метод	1	-
5	514164.70	1300184.32	картометрический метод	1	-
6	514161.51	1300191.29	картометрический метод	1	-
7	514162.28	1300191.64	картометрический метод	1	-
8	514160.62	1300195.42	картометрический метод	1	-
9	514159.92	1300197.22	картометрический метод	1	-
10	514135.06	1300187.72	картометрический метод	1	-
11	514134.04	1300187.33	картометрический метод	1	-
12	514141.97	1300169.20	картометрический метод	1	-
13	514113.54	1300156.47	картометрический метод	1	-
14	514115.45	1300151.70	картометрический метод	1	-
15	514111.91	1300150.14	картометрический метод	1	-
16	514119.02	1300134.18	картометрический метод	1	-
17	514107.80	1300128.96	картометрический метод	1	-
18	514106.69	1300128.44	картометрический метод	1	-

1	2	3	4	5	6
19	514111.82	1300117.31	картометрический метод	1	-
20	514124.09	1300089.31	картометрический метод	1	-
21	514124.09	1300089.30	картометрический метод	1	-
22	514125.12	1300086.53	картометрический метод	1	-
1	514195.25	1300115.97	картометрический метод	1	-
3. Сведения о характерных точках части (частей) границы объекта					
-	-	-	-	-	-

Глава городского округа город Воронеж С.А. Петрин
Председатель Воронежской городской Думы А.А. Дьяченко

Приложение №13
к решению
Воронежской городской Думы
от __.__.____ № _____

ОПИСАНИЕ МЕСТОПОЛОЖЕНИЯ ГРАНИЦ
Территориальная зона Р - 469

_____

(наименование объекта, местоположение границ которого описано (далее – объект))

Раздел 1

Сведения об объекте		
№ п/п	Характеристика объекта	Описание характеристики
1	2	3
1	Местоположение объекта	Воронежская область, городской округ город Воронеж
2	Площадь объекта +/- величина погрешности определения площади (Р +/- дельта Р), м2	58647 +/- 848
3	Иные характеристики объекта	Вид объекта реестра границ: территориальная зона. Протяженность границ: 1135 м

Раздел 2

Сведения о местоположении границ объекта					
1. Система координат МСК-36, зона 1					
2. Сведения о характерных точках границ объекта					
Обозначение характерных точек границ	Координаты, м		Метод определения координат характерной точки	Средняя квадратическая погрешность положения характерной точки (Mt), м	Описание обозначения точки на местности (при наличии)
	X	Y			
1	2	3	4	5	6
1	500526.35	1291961.35	картометрический метод	1	-
2	500524.71	1291965.37	картометрический метод	1	-
3	500506.36	1292010.20	картометрический метод	1	-
4	500489.36	1292044.11	картометрический метод	1	-
5	500459.61	1292103.36	картометрический метод	1	-
6	500450.56	1292117.80	картометрический метод	1	-
7	500425.75	1292132.36	картометрический метод	1	-
8	500379.77	1292181.90	картометрический метод	1	-
9	500335.36	1292191.44	картометрический метод	1	-
10	500314.22	1292195.98	картометрический метод	1	-
11	500253.11	1292206.85	картометрический метод	1	-
12	500224.63	1292216.54	картометрический метод	1	-
13	500222.60	1292208.40	картометрический метод	1	-
14	500219.51	1292208.93	картометрический метод	1	-
15	500214.15	1292196.21	картометрический метод	1	-
16	500207.68	1292180.01	картометрический метод	1	-
17	500197.09	1292184.69	картометрический метод	1	-
18	500190.63	1292187.54	картометрический метод	1	-

1	2	3	4	5	6
19	500184.34	1292169.81	картометрический метод	1	-
20	500173.73	1292139.70	картометрический метод	1	-
21	500158.36	1292094.31	картометрический метод	1	-
22	500258.74	1292065.72	картометрический метод	1	-
23	500330.93	1292037.27	картометрический метод	1	-
24	500352.70	1291967.16	картометрический метод	1	-
25	500338.93	1291904.97	картометрический метод	1	-
26	500353.98	1291876.02	картометрический метод	1	-
27	500354.76	1291874.53	картометрический метод	1	-
28	500486.16	1291941.02	картометрический метод	1	-
1	500526.35	1291961.35	картометрический метод	1	-
3. Сведения о характерных точках части (частей) границы объекта					
-	-	-	-	-	-

Глава городского округа город Воронеж С.А. Петрин
Председатель Воронежской городской Думы А.А. Дьяченко

Исполняющий обязанности руководителя
управления главного архитектора
М.Ш. Солтанов