Извещение
о возможности установления публичного сервитута

В соответствии со ст.39.42 Земельного кодекса Российской Федерации управление имущественных и земельных отношений администрации городского округа город Воронеж информирует, что в связи с обращением АО «ВГЭС» рассматривается ходатайство об установлении публичного сервитута в целях эксплуатации объекта энергетики местного значения – инженерного сооружения Кабельная линия 6кВ от ГПП 9 до РП 15 ф12.

Описание местоположения земельных участков, в отношении которых испрашивается публичный сервитут:

- части площадью 128 кв.м земельного участка с кадастровым номером 36:34:0603025:80 площадью 2990 кв.м, вид разрешенного использования – фактически занимаемый многоквартирным среднеэтажным домом, расположенного по адресу: г.Воронеж, ул.Березовая роща, 72;

- части площадью 53 кв.м земельного участка с кадастровым номером 36:34:0603025:81 площадью 4482 кв.м, вид разрешенного использования – многоквартирный среднеэтажный дом, расположенного по адресу: г.Воронеж, ул.Березовая роща, 70;

- части площадью 31 кв.м земельного участка с кадастровым номером 36:34:0603025:82 площадью 4985 кв.м, вид разрешенного использования – многоквартирный среднеэтажный дом, расположенного по адресу: г.Воронеж, ул.Березовая роща, 68.

Описание местоположения границ публичного сервитута: согласно прилагаемой схеме.

Заинтересованные лица могут ознакомиться с поступившим ходатайством об установлении публичного сервитута и прилагаемым к нему описанием местоположения границ публичного сервитута в управлении имущественных и земельных отношений администрации городского округа город Воронеж (далее – УИЗО АГО г.Воронеж) по адресу: г.Воронеж, ул.Пушкинская, 5, каб.309.

График работы УИЗО АГО г.Воронеж: понедельник-четверг: с 9:00 до 18:00, пятница: с 9:00 до 16:45, перерыв с 13:00 до 13:45, телефоны для справок: 228-36-59, 228-34-45, официальный сайт: voronezh-city.gosuslugi.ru.

Правообладатели земельных участков, в отношении которых испрашивается публичный сервитут, если их права не зарегистрированы в Едином государственном

реестре недвижимости, в течение пятнадцати дней со дня опубликования данного сообщения, подают в УИЗО АГО г.Воронеж заявления об учете их прав (обременений прав) на земельные участки с приложением копий документов, подтверждающих эти права (обременения прав). В таких заявлениях указывается способ связи с правообладателями земельных участков, в том числе их почтовый адрес и (или) адрес электронной почты.

Правообладатели земельных участков, подавшие такие заявления по истечении указанного срока, несут риски невозможности обеспечения их прав в связи с отсутствием информации о таких лицах и их правах на земельные участки.

ОПИСАНИЕ МЕСТОПОЛОЖЕНИЯ ГРАНИЦ

публичного сервитута Кабельная линия 6кВ от ГПП 9 до РП 15 ф12

(наименование объекта, местоположение границ которого описано)

Раздел 1

Сведения об объекте		
№ п/п	Характеристики объекта	Описание характеристик
1	2	3
1	Местоположение объекта	Воронежская область, г. Воронеж, Березовая Роща ул., 70р - Дарвина ул., 1а
2	Площадь объекта +/- величина погрешности определения площади (Р +/- Дельта Р)	4279 м2 +/-13 м2
3	Иные характеристики объекта	Публичный сервитут для использования земельных участков в целях эксплуатации объекта энергетики местного значения – инженерного сооружения **Кабельная линия 6кВ от ГПП 9 до РП 15 ф12** сроком действия 49 лет в интересах Акционерного общества ” ВОРОНЕЖСКАЯ ГОРЭЛЕКТРОСЕТЬ ”

Местоположение публичного сервитута: Воронежская область, г. Воронеж, Березовая Роща ул., 70р - Дарвина ул., 1а			
Система координат	**МСК-36, зона 1**		
Метод определения координат	**Геодезический**		
Обозначение характерных точек границ публичного сервитута	**Координаты, м**		
	X	**Y**	**Средняя квадратическая погрешность положения характерных точек (Mt), м**
1	**2**	**3**	**4**
1	519055.50	1301812.25	0.10
2	519046.16	1301815.79	0.10
3	519043.06	1301814.84	0.10
4	519042.43	1301814.26	0.10
5	519033.67	1301792.55	0.10
6	519034.26	1301790.65	0.10
7	519034.83	1301790.03	0.10
8	519078.35	1301771.77	0.10
9	519114.13	1301756.73	0.10
10	519168.72	1301729.35	0.10
11	519136.89	1301659.94	0.10
12	519110.83	1301598.83	0.10
13	519079.15	1301523.18	0.10
14	519056.74	1301469.71	0.10
15	519040.37	1301434.38	0.10
16	519026.50	1301399.93	0.10
17	518918.31	1301323.23	0.10
18	518862.44	1301183.96	0.10
19	518791.34	1301216.62	0.10
20	518705.79	1301249.14	0.10
21	518644.29	1301270.53	0.10
22	518643.57	1301270.51	0.10
23	518639.65	1301268.84	0.10
24	518634.98	1301267.88	0.10
25	518632.51	1301266.35	0.10
26	518605.06	1301263.12	0.10
27	518591.89	1301264.66	0.10
28	518557.08	1301277.95	0.10
29	518425.86	1301340.07	0.10
30	518306.09	1301393.79	0.10
31	518295.41	1301402.01	0.10
32	518259.00	1301425.73	0.10
33	518219.23	1301455.17	0.10
34	518190.74	1301477.29	0.10
35	518112.86	1301541.01	0.10
36	518061.68	1301581.02	0.10
37	517897.06	1301672.21	0.10
38	517896.31	1301671.97	0.10
39	517892.27	1301668.55	0.10
40	517879.37	1301659.51	0.10
41	517838.34	1301602.20	0.10
42	517833.69	1301604.18	0.10
43	517825.05	1301615.15	0.10
44	517824.35	1301615.53	0.10
45	517816.49	1301616.28	0.10
46	517811.40	1301619.71	0.10
47	517807.85	1301622.09	0.10
48	517800.10	1301627.96	0.10
49	517768.91	1301665.66	0.10
50	517755.16	1301674.96	0.10
51	517739.93	1301686.28	0.10
52	517742.75	1301690.83	0.10
53	517742.88	1301691.54	0.10
54	517742.45	1301692.19	0.10
55	517741.69	1301692.34	0.10
56	517741.05	1301691.89	0.10
57	517737.63	1301686.30	0.10
58	517737.99	1301685.23	0.10

1	2	3	4
59	517754.00	1301673.33	0.10
60	517767.67	1301664.08	0.10
61	517798.80	1301626.44	0.10
62	517806.69	1301620.46	0.10
63	517810.28	1301618.05	0.10
64	517816.06	1301614.30	0.10
65	517823.74	1301613.57	0.10
66	517832.66	1301602.45	0.10
67	517838.83	1301599.98	0.10
68	517839.49	1301600.39	0.10
69	517880.89	1301658.20	0.10
70	517893.57	1301667.03	0.10
71	517897.08	1301670.00	0.10
72	518060.58	1301579.36	0.10
73	518111.63	1301539.44	0.10
74	518189.50	1301475.73	0.10
75	518218.02	1301453.58	0.10
76	518257.90	1301424.05	0.10
77	518294.31	1301400.33	0.10
78	518305.16	1301392.02	0.10
79	518425.02	1301338.26	0.10
80	518556.29	1301276.12	0.10
81	518591.53	1301262.69	0.10
82	518605.18	1301261.13	0.10
83	518633.36	1301264.54	0.10
84	518635.86	1301266.08	0.10
85	518640.34	1301266.96	0.10
86	518644.00	1301268.52	0.10
87	518705.10	1301247.27	0.10
88	518790.56	1301214.78	0.10
89	518862.56	1301181.70	0.10
90	518863.36	1301181.68	0.10
91	518863.91	1301182.24	0.10
92	518920.06	1301322.21	0.10
93	519028.25	1301398.91	0.10
94	519042.21	1301433.59	0.10
95	519058.57	1301468.90	0.10
96	519080.99	1301522.40	0.10
97	519112.67	1301598.05	0.10
98	519138.72	1301659.13	0.10
99	519170.94	1301729.39	0.10
100	519170.98	1301730.11	0.10
101	519170.48	1301730.70	0.10
102	519114.97	1301758.54	0.10
103	519079.13	1301773.61	0.10
104	519036.04	1301791.69	0.10
105	519035.69	1301792.82	0.10
106	519044.09	1301813.06	0.10
107	519046.41	1301813.77	0.10
108	519054.76	1301810.39	0.10
109	519055.48	1301810.38	0.10
110	519056.04	1301810.92	0.10
111	519056.06	1301811.70	0.10
1	519055.50	1301812.25	0.10

Приложение № 2
к постановлению администрации
городского округа город Воронеж
от _____№ _____

Схема расположения границ публичного сервитута

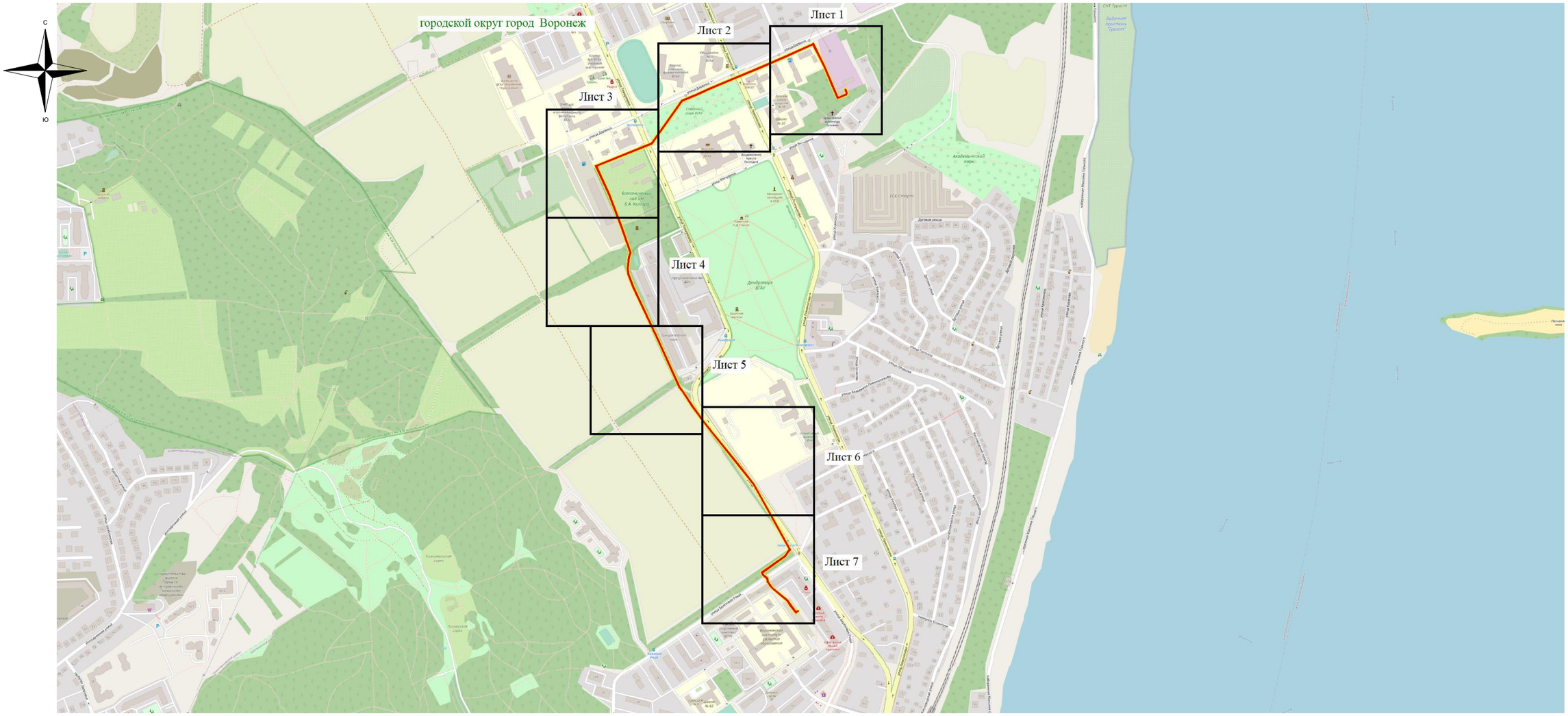

Используемые условные знаки и обозначения:

- обозначение границы публичного сервитута

Городской округ город Воронеж - наименование муниципального образования

Масштаб 1:10000

Руководитель управления
имущественных и земельных отношений

Схема расположения границ публичного сервитута



Масштаб 1: 1500

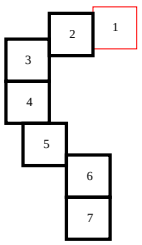

Используемые условные знаки и обозначения:

- обозначение границы кадастрового квартала по сведениям ЕГРН
- обозначение границы земельного участка по сведениям ЕГРН
- обозначение границы публичного сервитута
- обозначение объекта электросетевого хозяйства
- обозначение границы охранной зоны

● 2 - обозначение характерной точки публичного сервитута

36:34:0000000 – обозначение номера кадастрового квартала

36:34:100014:525 – обозначение номера земельного участка

Городской округ город Воронеж - обозначение муниципального образования

Схема расположения границ публичного сервитута



Масштаб 1: 1500

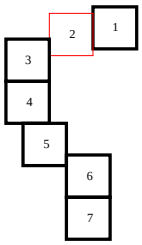

Используемые условные знаки и обозначения:

- обозначение границы кадастрового квартала по сведениям ЕГРН
- обозначение границы земельного участка по сведениям ЕГРН
- обозначение границы публичного сервитута
- обозначение объекта электросетевого хозяйства
- обозначение границы охранной зоны
- ● 2 - обозначение характерной точки публичного сервитута

36:34:0000000 – обозначение номера кадастрового квартала
36:34:100014:525 – обозначение номера земельного участка
Городской округ город Воронеж - обозначение муниципального образования

Схема расположения границ публичного сервитута

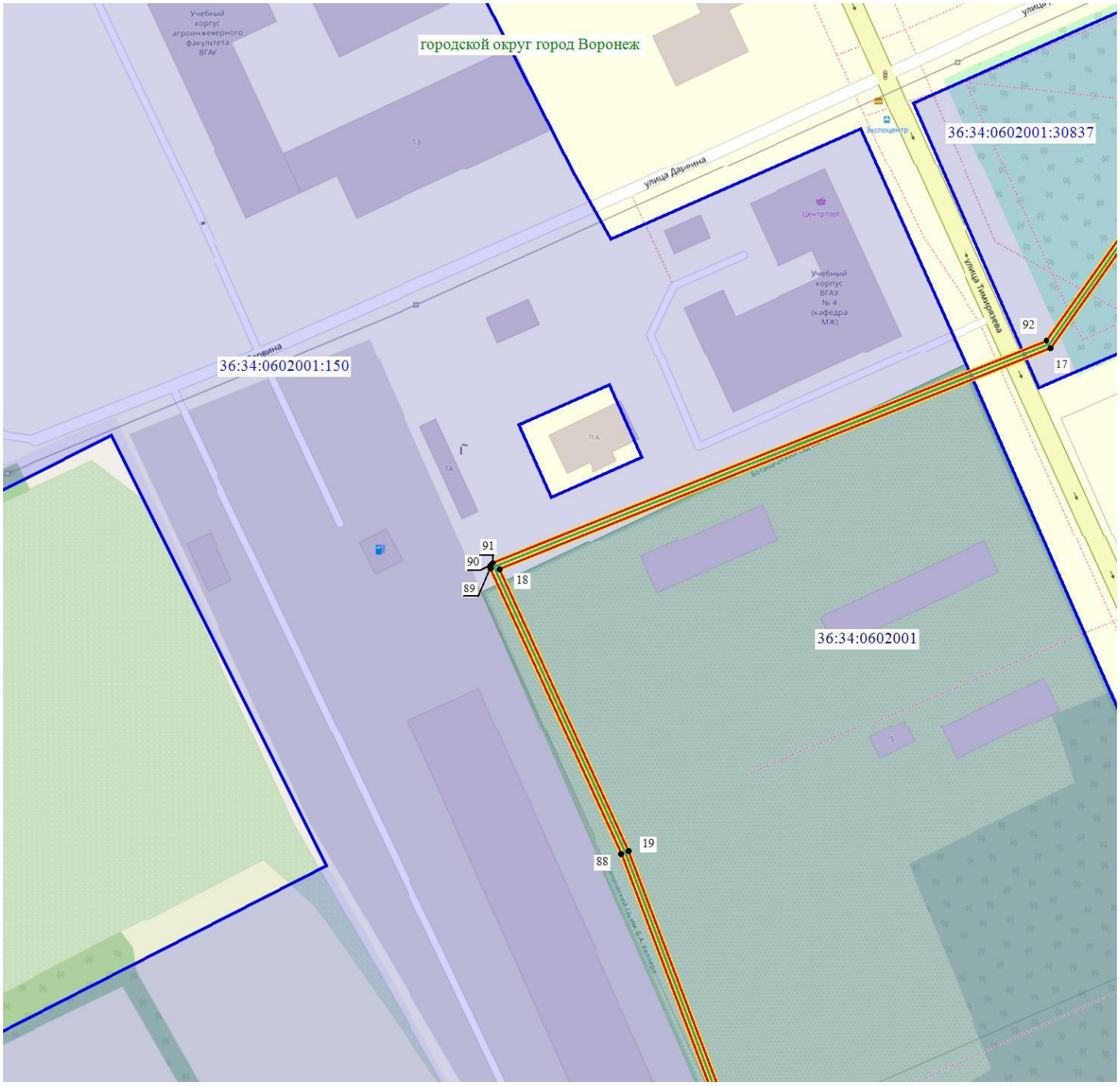

Масштаб 1: 1500

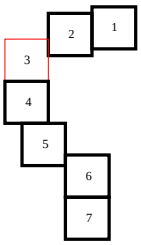

Используемые условные знаки и обозначения:

- обозначение границы кадастрового квартала по сведениям ЕГРН
- обозначение границы земельного участка по сведениям ЕГРН
- обозначение границы публичного сервитута
- обозначение объекта электросетевого хозяйства
- обозначение границы охранной зоны
- 2 - обозначение характерной точки публичного сервитута

36:34:0000000 – обозначение номера кадастрового квартала

36:34:100014:525 – обозначение номера земельного участка

Городской округ город Воронеж - обозначение муниципального образования

Схема расположения границ публичного сервитута



Масштаб 1: 1500

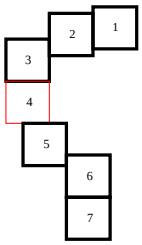

Используемые условные знаки и обозначения:

- обозначение границы кадастрового квартала по сведениям ЕГРН
- обозначение границы земельного участка по сведениям ЕГРН
- обозначение границы публичного сервитута
- обозначение объекта электросетевого хозяйства
- обозначение границы охранной зоны

● 2 - обозначение характерной точки публичного сервитута

36:34:0000000 – обозначение номера кадастрового квартала

36:34:100014:525 – обозначение номера земельного участка

Городской округ город Воронеж - обозначение муниципального образования

Схема расположения границ публичного сервитута

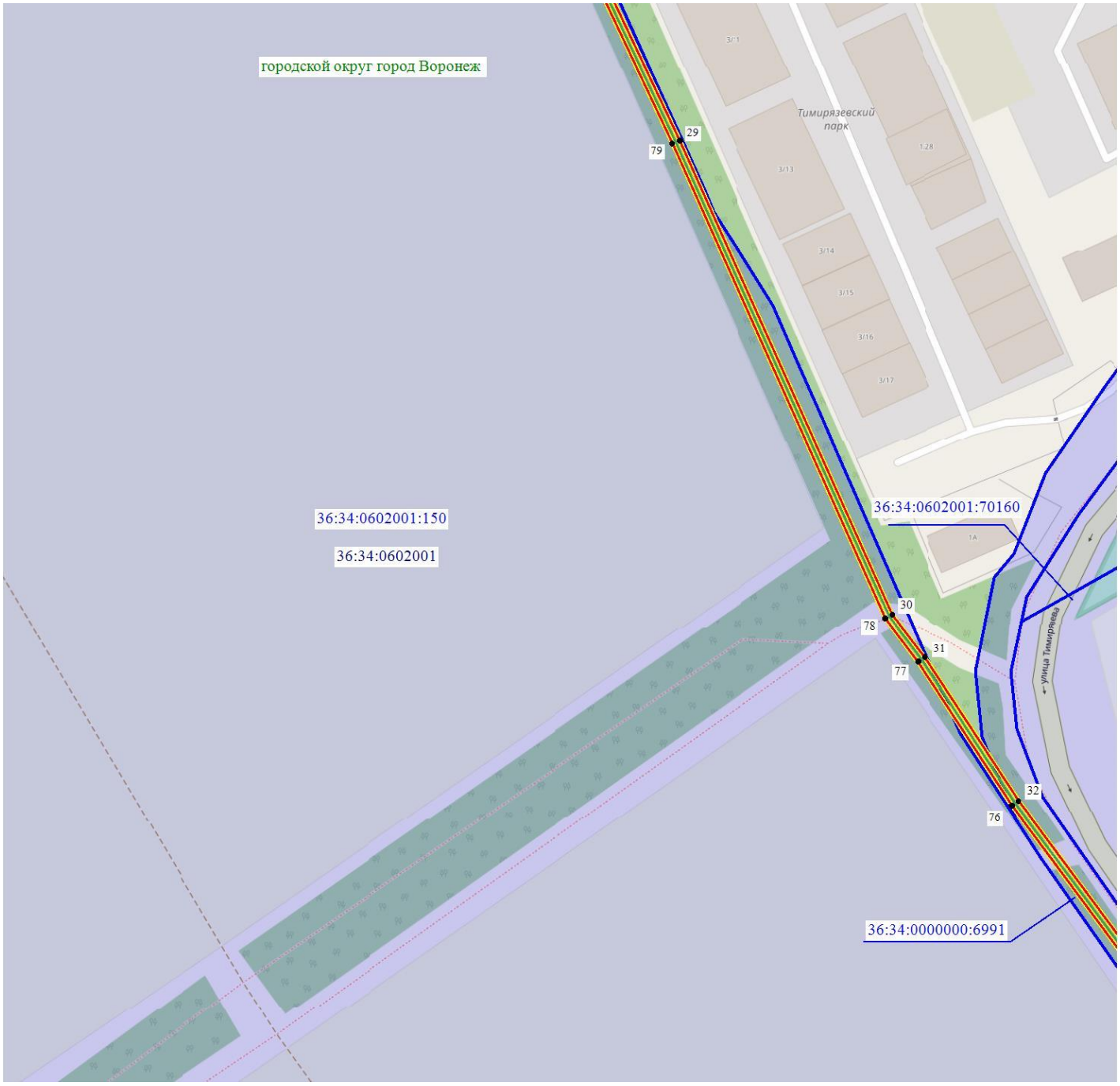

Масштаб 1: 1500

Используемые условные знаки и обозначения:

- обозначение границы кадастрового квартала по сведениям ЕГРН
- обозначение границы земельного участка по сведениям ЕГРН
- обозначение границы публичного сервитута
- обозначение объекта электросетевого хозяйства
- обозначение границы охранной зоны

● 2 - обозначение характерной точки публичного сервитута

36:34:0000000 – обозначение номера кадастрового квартала

36:34:100014:525 – обозначение номера земельного участка

Городской округ город Воронеж - обозначение муниципального образования

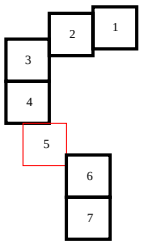

Схема расположения границ публичного сервитута

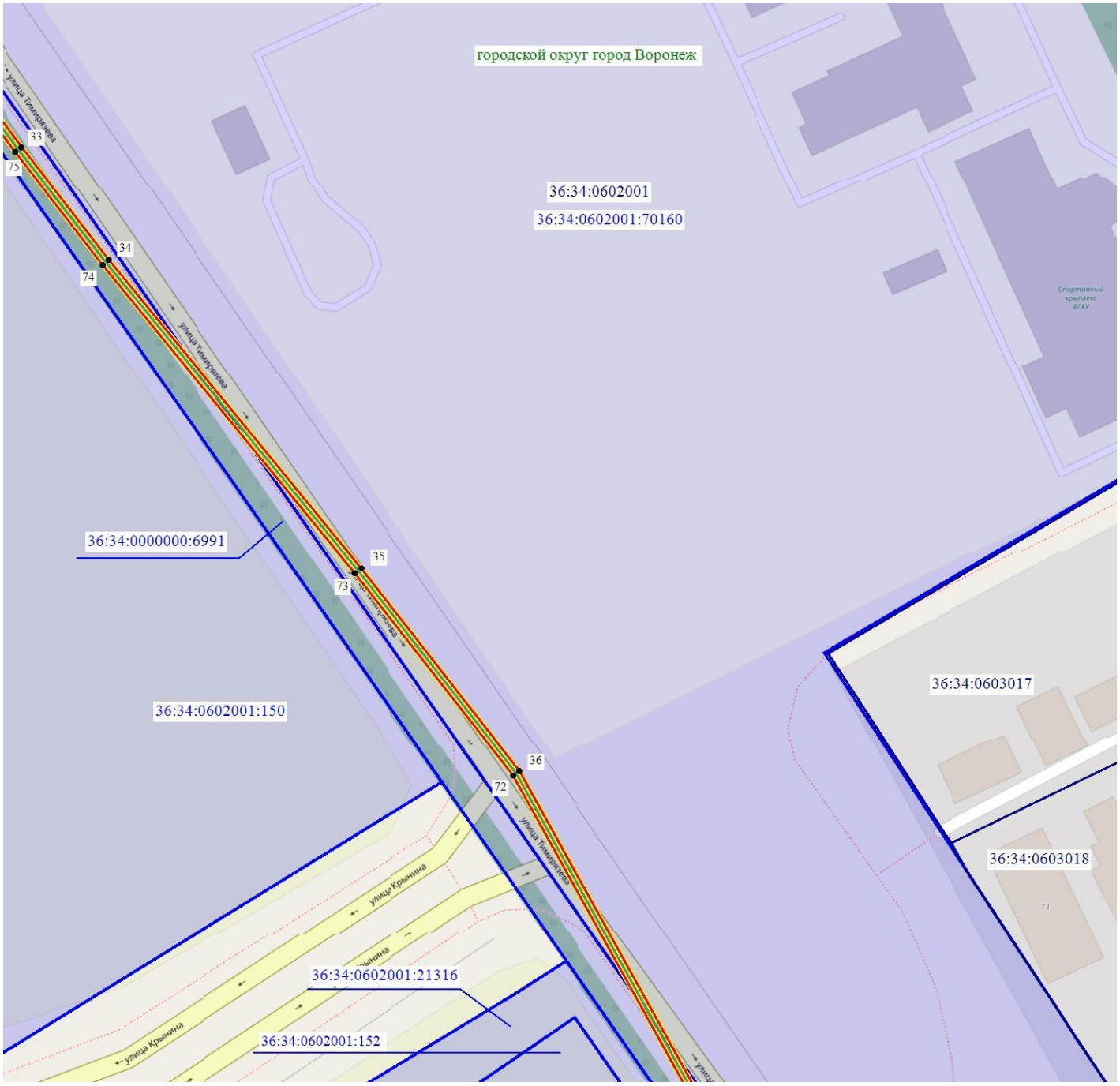

Масштаб 1: 1500

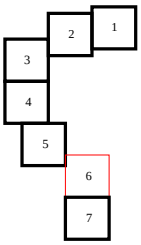

Используемые условные знаки и обозначения:

- обозначение границы кадастрового квартала по сведениям ЕГРН
- обозначение границы земельного участка по сведениям ЕГРН
- обозначение границы публичного сервитута
- обозначение объекта электросетевого хозяйства
- обозначение границы охранной зоны

● 2 - обозначение характерной точки публичного сервитута

36:34:0000000 – обозначение номера кадастрового квартала

36:34:100014:525 – обозначение номера земельного участка

Городской округ город Воронеж - обозначение муниципального образования

Схема расположения границ публичного сервитута

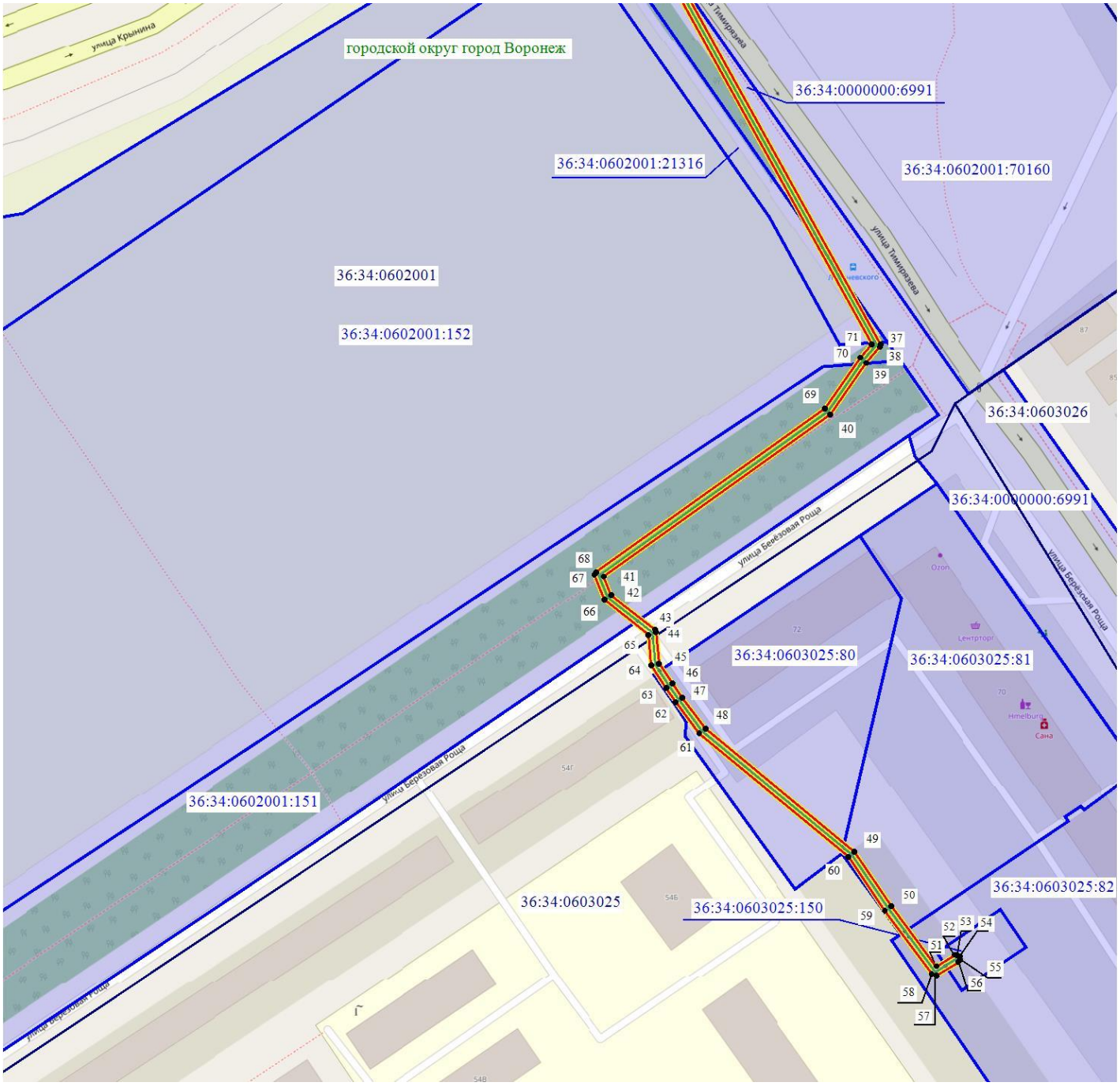

Масштаб 1: 1500

Используемые условные знаки и обозначения:

- обозначение границы кадастрового квартала по сведениям ЕГРН
- обозначение границы земельного участка по сведениям ЕГРН
- обозначение границы публичного сервитута
- обозначение объекта электросетевого хозяйства
- обозначение границы охранной зоны
- ● 2 - обозначение характерной точки публичного сервитута

36:34:0000000 – обозначение номера кадастрового квартала

36:34:100014:525 – обозначение номера земельного участка

Городской округ город Воронеж - обозначение муниципального образования