

## **Извещение о возможности установления публичного сервитута**

В соответствии со ст.39.42 Земельного кодекса Российской Федерации управление имущественных и земельных отношений администрации городского округа город Воронеж информирует, что в связи с обращением АО «ВГЭС» рассматривается ходатайство об установлении публичного сервитута в целях эксплуатации объекта энергетики местного значения – инженерного сооружения Кабельная линия п/ст-30 РП-32-ф1.7.

Описание местоположения земельного участка, права на который не зарегистрированы в Едином государственном реестре недвижимости, и в отношении которого, в том числе, испрашивается публичный сервитут:

- части площадью 261 кв.м земельного участка с кадастровым номером 36:34:0203020:41 площадью 6526 кв.м, вид разрешенного использования – многоквартирный дом со встроенно-пристроенными нежилыми помещениями, расположенного по адресу: г.Воронеж, ул. Генерала Лизюкова, 29.

Описание местоположения границ публичного сервитута: согласно прилагаемой схеме.

Заинтересованные лица могут ознакомиться с поступившим ходатайством об установлении публичного сервитута и прилагаемым к нему описанием местоположения границ публичного сервитута в управлении имущественных и земельных отношений администрации городского округа город Воронеж (далее – УИЗО АГО г.Воронеж) по адресу: г.Воронеж, ул.Пушкинская, 5, каб.309.

График работы УИЗО АГО г.Воронеж: понедельник-четверг: с 9:00 до 18:00, пятница: с 9:00 до 16:45, перерыв с 13:00 до 13:45, телефон для справок 228-34-45, официальный сайт: [www.voronezh-r20.gosweb.gosuslugi.ru](http://www.voronezh-r20.gosweb.gosuslugi.ru)

Правообладатели земельных участков, в отношении которых испрашивается публичный сервитут, если их права не зарегистрированы в Едином государственном реестре недвижимости, в течение пятнадцати дней со дня опубликования данного сообщения, подают в УИЗО АГО г.Воронеж заявления об учете их прав (обременений прав) на земельные участки с приложением копий документов, подтверждающих эти права (обременения прав). В таких заявлениях указывается способ связи с правообладателями земельных участков, в том числе их почтовый адрес и (или) адрес электронной почты.

Правообладатели земельных участков, подавшие такие заявления по истечении указанного срока, несут риски невозможности обеспечения их прав в связи с отсутствием информации о таких лицах и их правах на земельные участки.

# ОПИСАНИЕ МЕСТОПОЛОЖЕНИЯ ГРАНИЦ

## публичного сервитута **Кабельная линия п/ст-30 РП-32-ф1.7**

(наименование объекта, местоположение границ которого описано)

### Раздел 1

#### Сведения об объекте

Сведения об объекте		
№ п/п	Характеристики объекта	Описание характеристик
1	2	3
1	Местоположение объекта	Воронежская область, г. Воронеж, Генерала Лизюкова ул.,27р - ул.Владимира Невского, 23
2	Площадь объекта +/- величина погрешности определения площади (Р +/- Дельта Р)	4794 м2 +/-14 м2
3	Иные характеристики объекта	Публичный сервитут для использования земельных участков в целях эксплуатации объекта энергетики местного значения – инженерного сооружения <b>Кабельная линия п/ст-30 РП-32-ф1.7</b> сроком действия 49 лет в интересах Акционерного общества " ВОРОНЕЖСКАЯ ГОРЭЛЕКТРОСЕТЬ "

Местоположение публичного сервитута: Воронежская область, г. Воронеж, Генерала Лизюкова ул.,27р - ул.Владимира Невского, 23

Система координат МСК-36, зона 1

Метод определения координат Геодезический

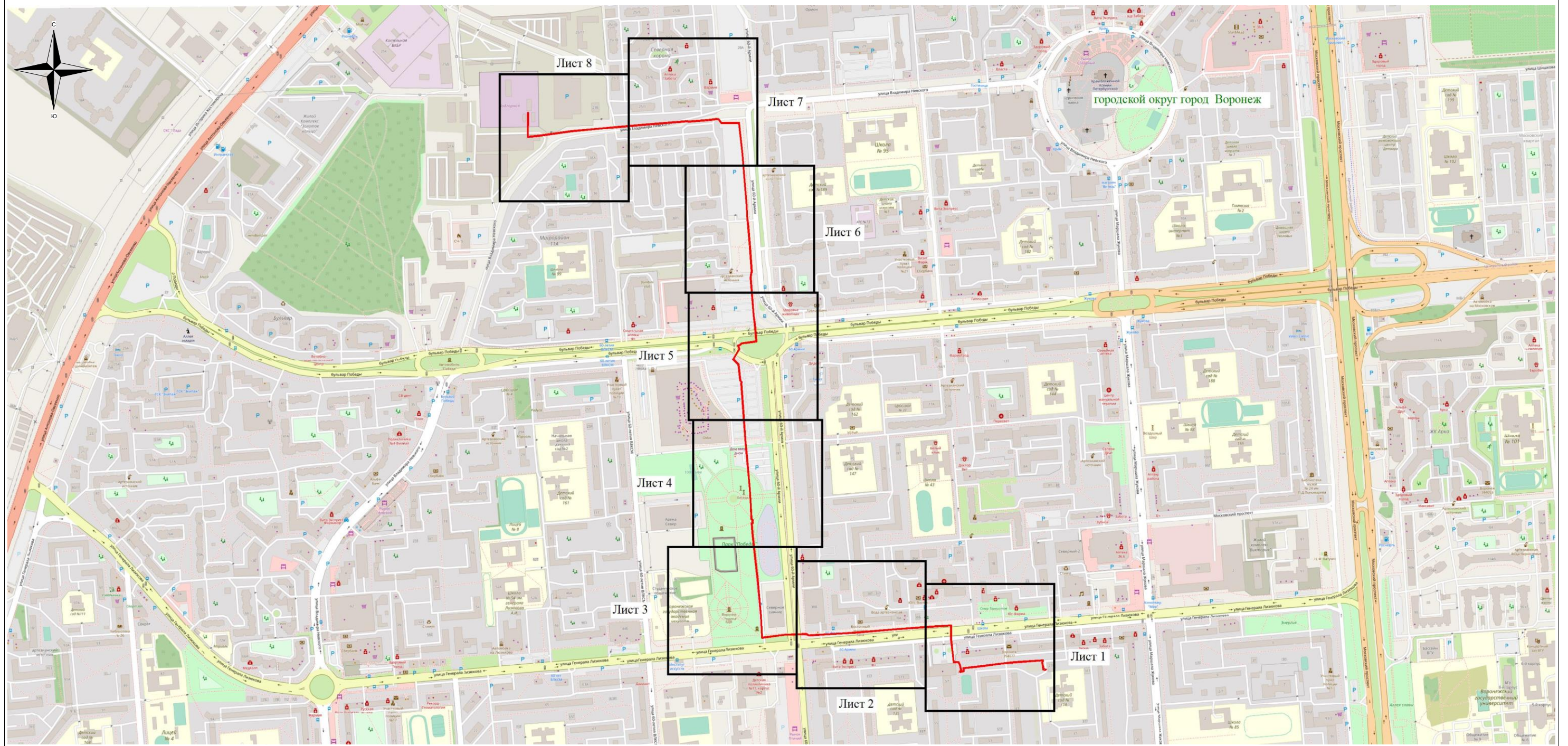
Обозначение характерных точек границ публичного сервитута	Координаты, м		
	X	Y	Средняя квадратическая погрешность положения характерных точек (Mt), м
1	2	3	4
1	518015.41	1297641.12	0.10
2	518014.90	1297644.67	0.10
3	518014.55	1297645.30	0.10
4	518013.80	1297645.52	0.10
5	518013.12	1297645.14	0.10
6	518012.92	1297644.39	0.10
7	518013.70	1297639.68	0.10
8	518014.35	1297639.26	0.10
9	518025.82	1297637.34	0.10
10	518028.86	1297636.30	0.10
11	518029.67	1297636.38	0.10
12	518033.21	1297637.97	0.10
13	518029.75	1297587.91	0.10
14	518027.98	1297569.12	0.10
15	518026.23	1297550.14	0.10
16	518019.77	1297497.90	0.10
17	518016.45	1297466.56	0.10
18	518010.26	1297466.83	0.10
19	518009.80	1297466.20	0.10
20	518008.17	1297458.24	0.10
21	518008.68	1297457.64	0.10
22	518010.62	1297456.87	0.10
23	518011.29	1297457.26	0.10
24	518012.93	1297459.45	0.10
25	518023.46	1297456.61	0.10
26	518029.04	1297453.64	0.10
27	518028.87	1297444.69	0.10
28	518029.55	1297443.32	0.10
29	518030.34	1297442.77	0.10
30	518050.21	1297440.62	0.10
31	518078.89	1297437.38	0.10
32	518107.59	1297437.10	0.10
33	518105.20	1297394.61	0.10
34	518099.23	1297313.97	0.10
35	518092.67	1297235.95	0.10
36	518090.91	1297206.40	0.10
37	518088.47	1297166.86	0.10
38	518086.51	1297132.39	0.10
39	518086.40	1297127.03	0.10
40	518088.85	1297121.76	0.10
41	518087.78	1297075.82	0.10
42	518081.53	1297025.01	0.10
43	518081.76	1297024.23	0.10
44	518082.47	1297023.89	0.10
45	518128.38	1297021.39	0.10
46	518205.89	1297014.06	0.10
47	518238.57	1297010.28	0.10
48	518307.34	1297002.75	0.10
49	518327.93	1297001.21	0.10
50	518328.47	1297001.78	0.10
51	518329.03	1297003.27	0.10
52	518331.47	1297002.81	0.10
53	518333.58	1297003.57	0.10
54	518335.77	1297001.11	0.10
55	518336.47	1297000.77	0.10
56	518363.43	1296999.45	0.10
57	518400.18	1296997.02	0.10
58	518478.83	1296989.80	0.10

<b>1</b>	<b>2</b>	<b>3</b>	<b>4</b>
59	518507.27	1296987.10	0.10
60	518545.04	1296984.39	0.10
61	518627.74	1296978.36	0.10
62	518629.95	1296978.96	0.10
63	518633.31	1296976.35	0.10
64	518667.38	1296972.55	0.10
65	518678.62	1296961.14	0.10
66	518679.39	1296961.24	0.10
67	518701.38	1296974.25	0.10
68	518707.74	1296971.70	0.10
69	518708.49	1296971.70	0.10
70	518709.04	1296972.26	0.10
71	518710.71	1296976.43	0.10
72	518713.93	1296980.20	0.10
73	518715.67	1296995.78	0.10
74	518717.89	1297011.44	0.10
75	518753.23	1297008.30	0.10
76	518772.69	1297005.57	0.10
77	518853.27	1296998.89	0.10
78	518864.49	1297000.29	0.10
79	518866.19	1297001.45	0.10
80	518918.10	1296997.40	0.10
81	518961.57	1296993.57	0.10
82	518986.15	1296990.95	0.10
83	519006.92	1296990.21	0.10
84	519070.09	1296985.01	0.10
85	519117.40	1296981.06	0.10
86	519184.10	1296973.48	0.10
87	519183.74	1296936.10	0.10
88	519184.13	1296935.30	0.10
89	519191.98	1296929.24	0.10
90	519192.41	1296925.68	0.10
91	519190.06	1296904.59	0.10
92	519186.76	1296864.19	0.10
93	519187.81	1296860.92	0.10
94	519180.15	1296765.87	0.10
95	519173.83	1296695.01	0.10
96	519172.72	1296680.65	0.10
97	519166.15	1296608.07	0.10
98	519156.49	1296536.23	0.10
99	519154.39	1296512.94	0.10
100	519154.68	1296512.15	0.10
101	519155.40	1296511.85	0.10
102	519206.55	1296512.22	0.10
103	519207.22	1296512.48	0.10
104	519207.54	1296513.20	0.10
105	519207.25	1296513.92	0.10
106	519206.53	1296514.22	0.10
107	519156.49	1296513.86	0.10
108	519158.49	1296536.05	0.10
109	519168.15	1296607.90	0.10
110	519174.72	1296680.48	0.10
111	519175.83	1296694.85	0.10
112	519182.15	1296765.70	0.10
113	519189.78	1296861.34	0.10
114	519188.73	1296864.61	0.10
115	519192.05	1296904.43	0.10
116	519194.40	1296925.81	0.10
117	519193.91	1296929.90	0.10
118	519193.53	1296930.57	0.10
119	519185.74	1296936.58	0.10
120	519185.90	1296974.98	0.10
121	519185.22	1296975.36	0.10
122	519117.56	1296983.05	0.10
123	519070.25	1296987.01	0.10
124	519007.04	1296992.21	0.10
125	518986.23	1296992.95	0.10
126	518961.75	1296995.56	0.10



<b>1</b>	<b>2</b>	<b>3</b>	<b>4</b>
127	518918.27	1296999.40	0.10
128	518865.36	1297003.31	0.10
129	518863.56	1297002.08	0.10
130	518853.18	1297000.88	0.10
131	518772.85	1297007.57	0.10
132	518753.41	1297010.30	0.10
133	518717.12	1297013.52	0.10
134	518716.44	1297013.33	0.10
135	518716.04	1297012.66	0.10
136	518713.69	1296996.03	0.10
137	518711.99	1296980.75	0.10
138	518708.92	1296977.34	0.10
139	518707.55	1296973.93	0.10
140	518701.67	1296976.29	0.10
141	518700.79	1296976.22	0.10
142	518679.05	1296963.36	0.10
143	518667.97	1296974.49	0.10
144	518633.84	1296978.30	0.10
145	518630.85	1296980.82	0.10
146	518629.94	1296981.02	0.10
147	518627.41	1296980.33	0.10
148	518545.18	1296986.39	0.10
149	518507.43	1296989.10	0.10
150	518479.01	1296991.80	0.10
151	518400.34	1296999.02	0.10
152	518363.55	1297001.45	0.10
153	518336.99	1297002.75	0.10
154	518334.32	1297005.64	0.10
155	518333.54	1297005.68	0.10
156	518331.09	1297004.80	0.10
157	518328.01	1297005.40	0.10
158	518327.47	1297004.83	0.10
159	518326.86	1297003.19	0.10
160	518307.50	1297004.74	0.10
161	518238.79	1297012.26	0.10
162	518206.07	1297016.05	0.10
163	518128.52	1297023.39	0.10
164	518083.64	1297025.83	0.10
165	518089.78	1297075.76	0.10
166	518090.77	1297122.39	0.10
167	518088.32	1297127.66	0.10
168	518088.51	1297132.29	0.10
169	518090.47	1297166.74	0.10
170	518092.91	1297206.28	0.10
171	518094.67	1297235.81	0.10
172	518101.23	1297313.82	0.10
173	518107.20	1297394.48	0.10
174	518109.65	1297438.03	0.10
175	518109.38	1297438.78	0.10
176	518108.66	1297439.09	0.10
177	518078.91	1297439.38	0.10
178	518050.43	1297442.60	0.10
179	518031.11	1297444.69	0.10
180	518030.78	1297445.35	0.10
181	518031.02	1297454.51	0.10
182	518030.53	1297455.11	0.10
183	518024.06	1297458.53	0.10
184	518012.41	1297461.59	0.10
185	518011.74	1297461.20	0.10
186	518010.32	1297459.30	0.10
187	518011.57	1297464.92	0.10
188	518017.27	1297464.49	0.10
189	518017.96	1297464.70	0.10
190	518018.33	1297465.38	0.10
191	518021.75	1297497.67	0.10
192	518028.22	1297549.96	0.10
193	518029.98	1297568.94	0.10
194	518031.75	1297587.75	0.10

<b>1</b>	<b>2</b>	<b>3</b>	<b>4</b>
195	518035.09	1297639.38	0.10
196	518034.44	1297639.80	0.10
197	518032.02	1297639.98	0.10
198	518029.09	1297638.34	0.10
199	518026.22	1297639.31	0.10
1	518015.41	1297641.12	0.10

# Схема расположения границ публичного сервитута

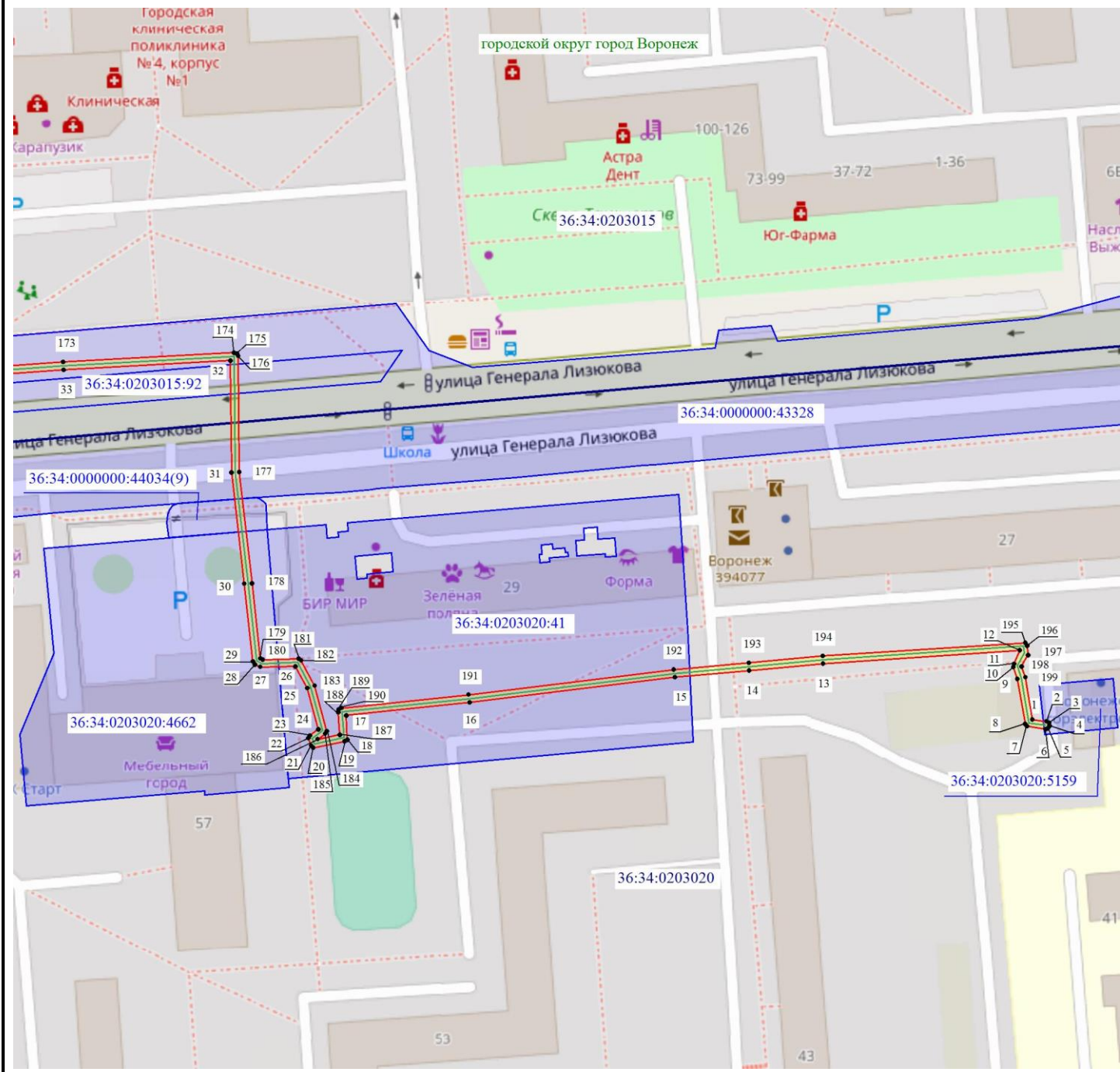


## Используемые условные знаки и обозначения:

-  - обозначение границы публичного сервитута
-  - наименование муниципального образования

Масштаб 1:9000

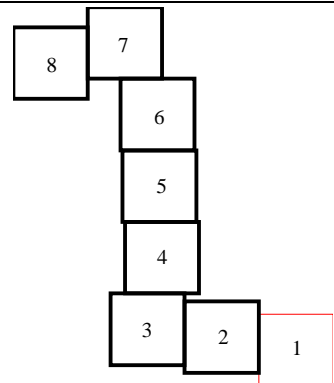
### Схема расположения границ публичного сервитута



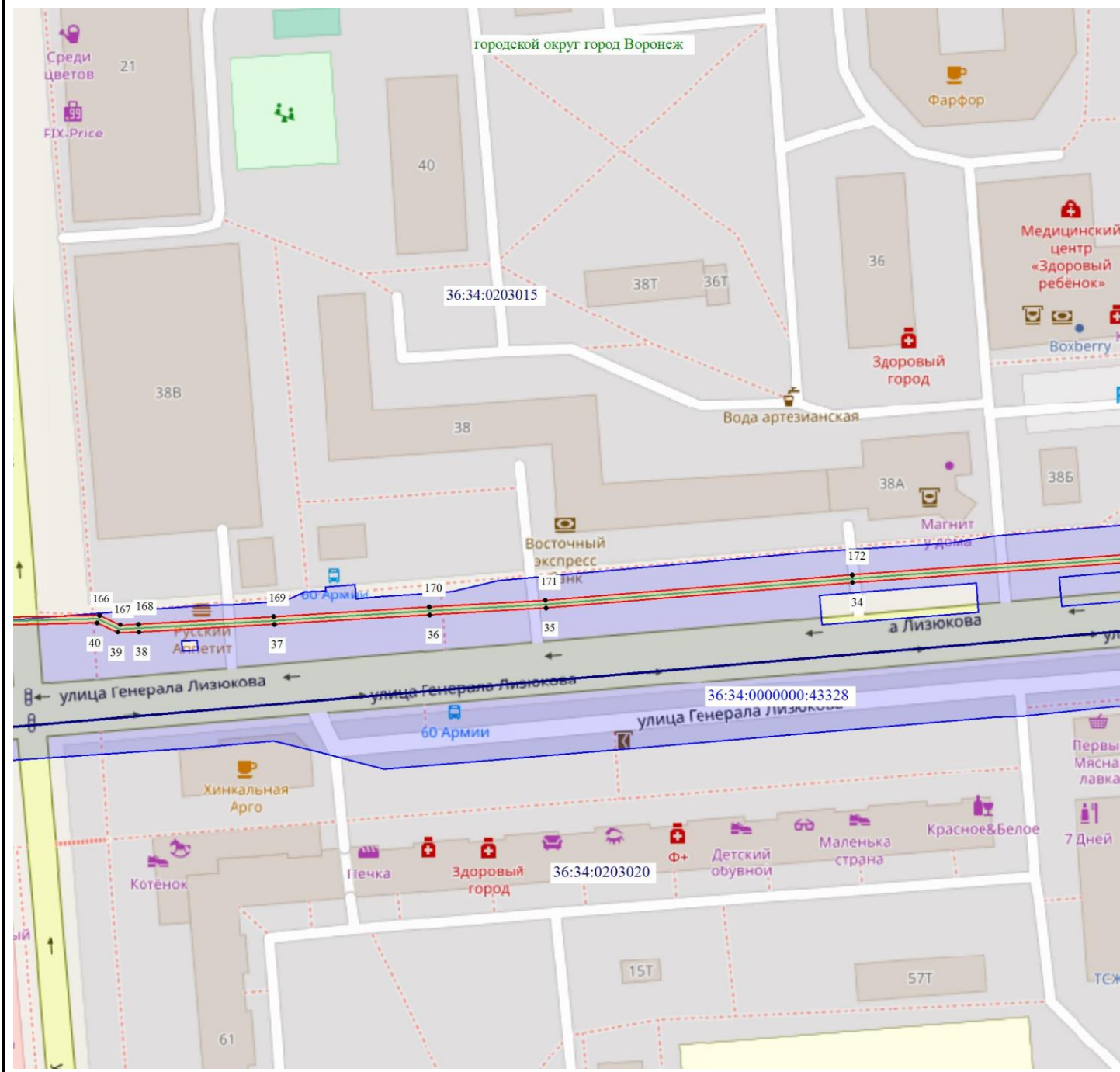
Масштаб 1: 1500

**Используемые условные знаки и обозначения:**

- обозначение границы кадастрового квартала по сведениям ЕГРН
- обозначение границы земельного участка по сведениям ЕГРН
- обозначение границы публичного сервитута
- обозначение объекта электросетевого хозяйства
- обозначение границы охранной зоны
- 2 - обозначение характерной точки публичного сервитута
- 36:34:0000000** — обозначение номера кадастрового квартала
- 36:34:100014:525** — обозначение номера земельного участка
- Городской округ город Воронеж - обозначение муниципального образования



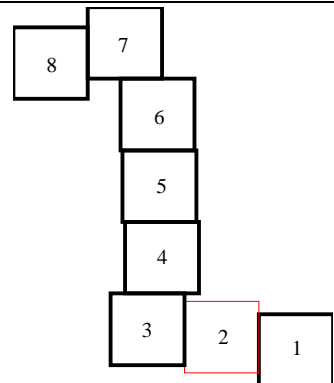
### Схема расположения границ публичного сервитута



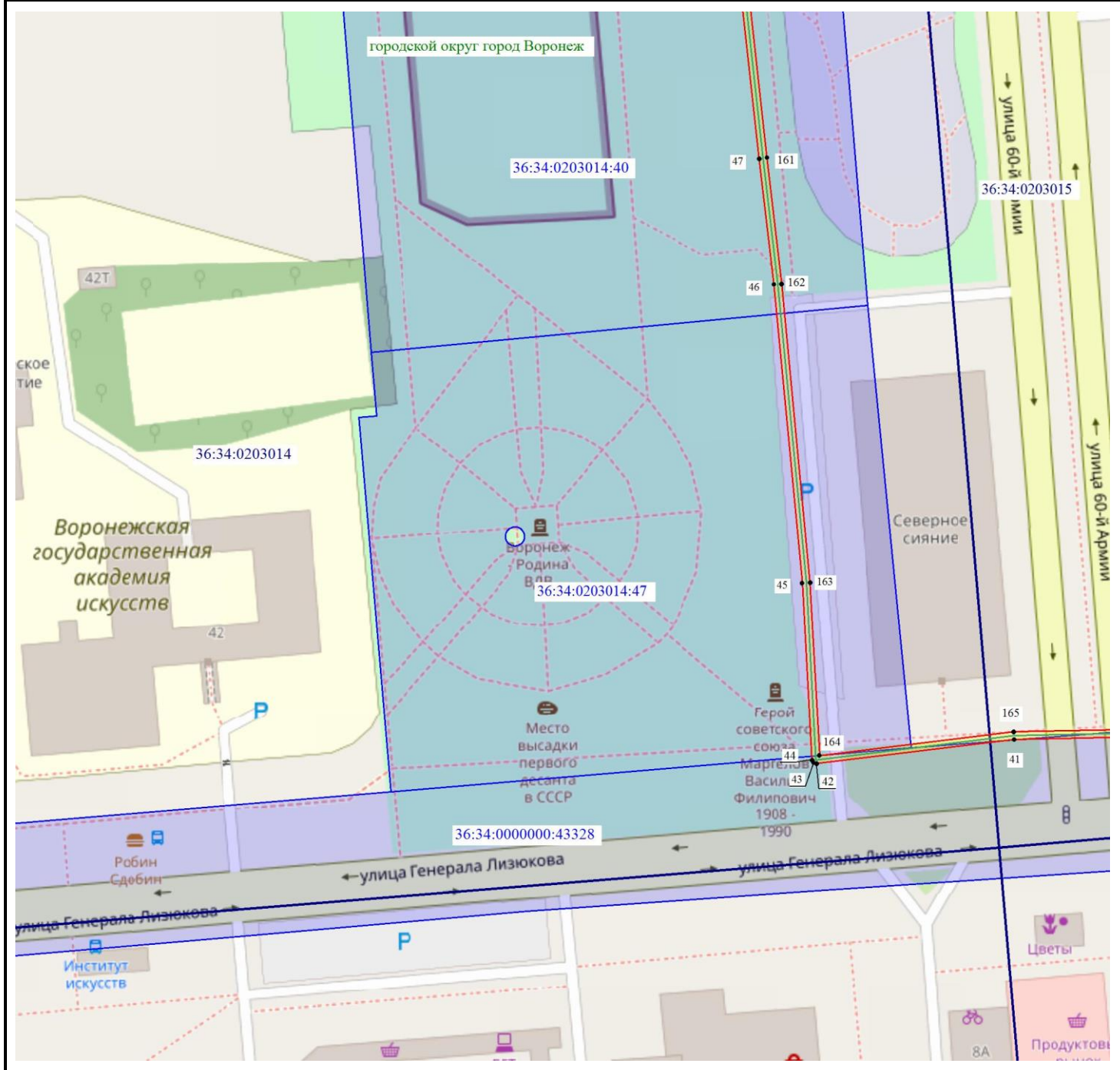
Масштаб 1: 1500

**Используемые условные знаки и обозначения:**

- обозначение границы кадастрового квартала по сведениям ЕГРН
- обозначение границы земельного участка по сведениям ЕГРН
- обозначение границы публичного сервитута
- обозначение объекта электросетевого хозяйства
- обозначение границы охранной зоны
- 2 - обозначение характерной точки публичного сервитута
- 36:34:0000000** – обозначение номера кадастрового квартала
- 36:34:100014:525** – обозначение номера земельного участка
- Городской округ город Воронеж - обозначение муниципального образования



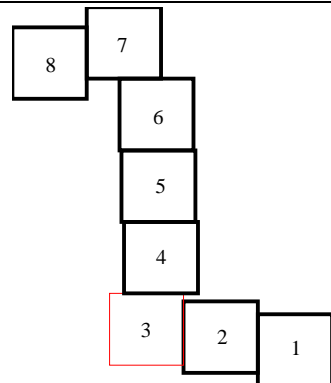
### Схема расположения границ публичного сервитута



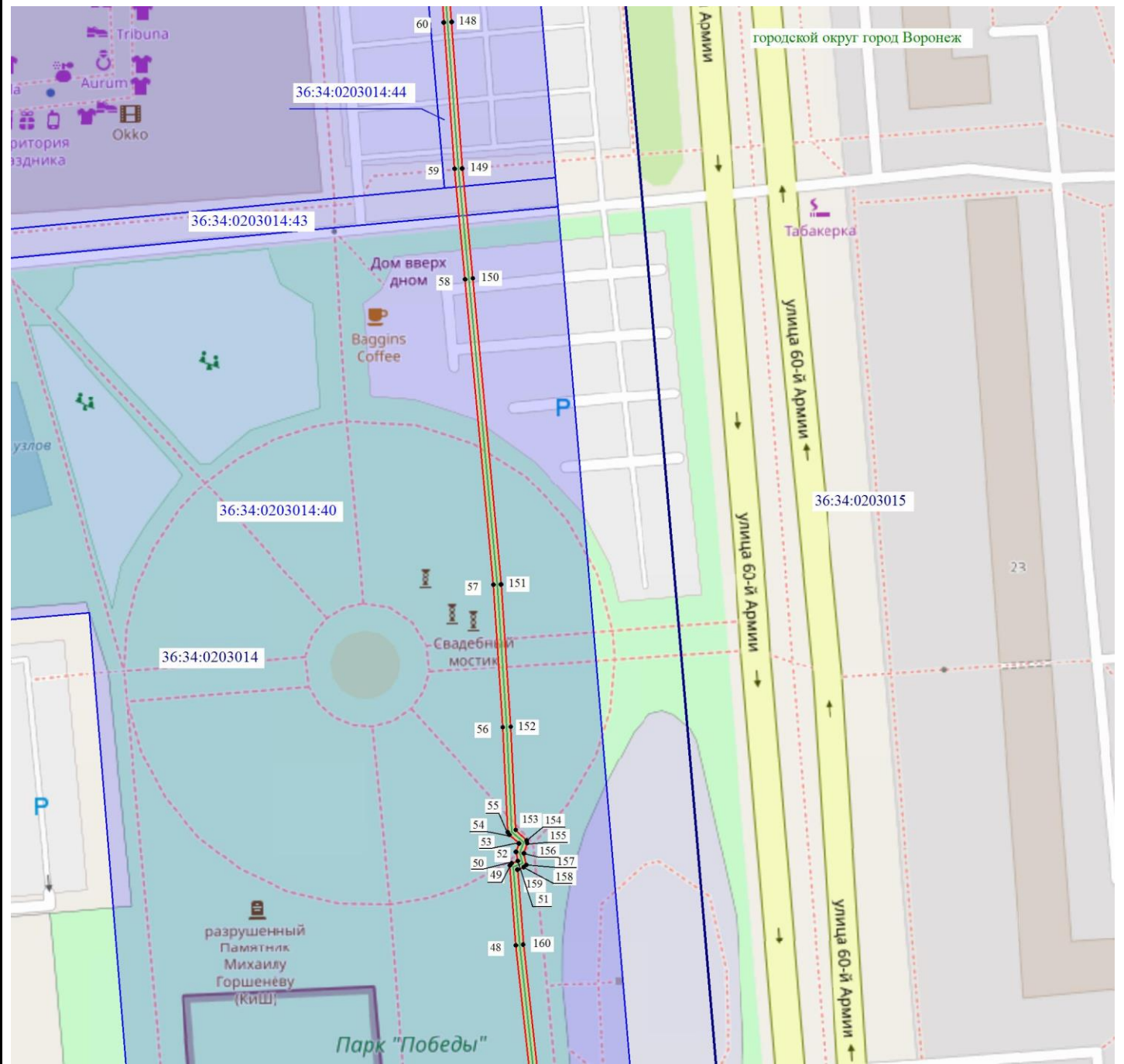
Масштаб 1: 1500

**Используемые условные знаки и обозначения:**

- обозначение границы кадастрового квартала по сведениям ЕГРН
- обозначение границы земельного участка по сведениям ЕГРН
- обозначение границы публичного сервитута
- обозначение объекта электросетевого хозяйства
- обозначение границы охранной зоны
- 2 - обозначение характерной точки публичного сервитута
- 36:34:0000000 - обозначение номера кадастрового квартала
- 36:34:100014:525 - обозначение номера земельного участка
- Городской округ город Воронеж - обозначение муниципального образования



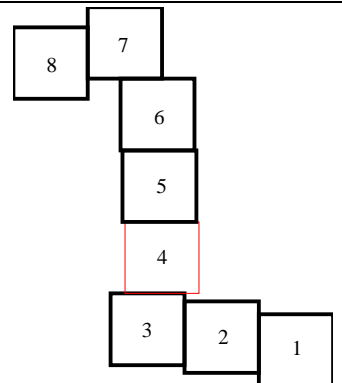
## Схема расположения границ публичного сервитута



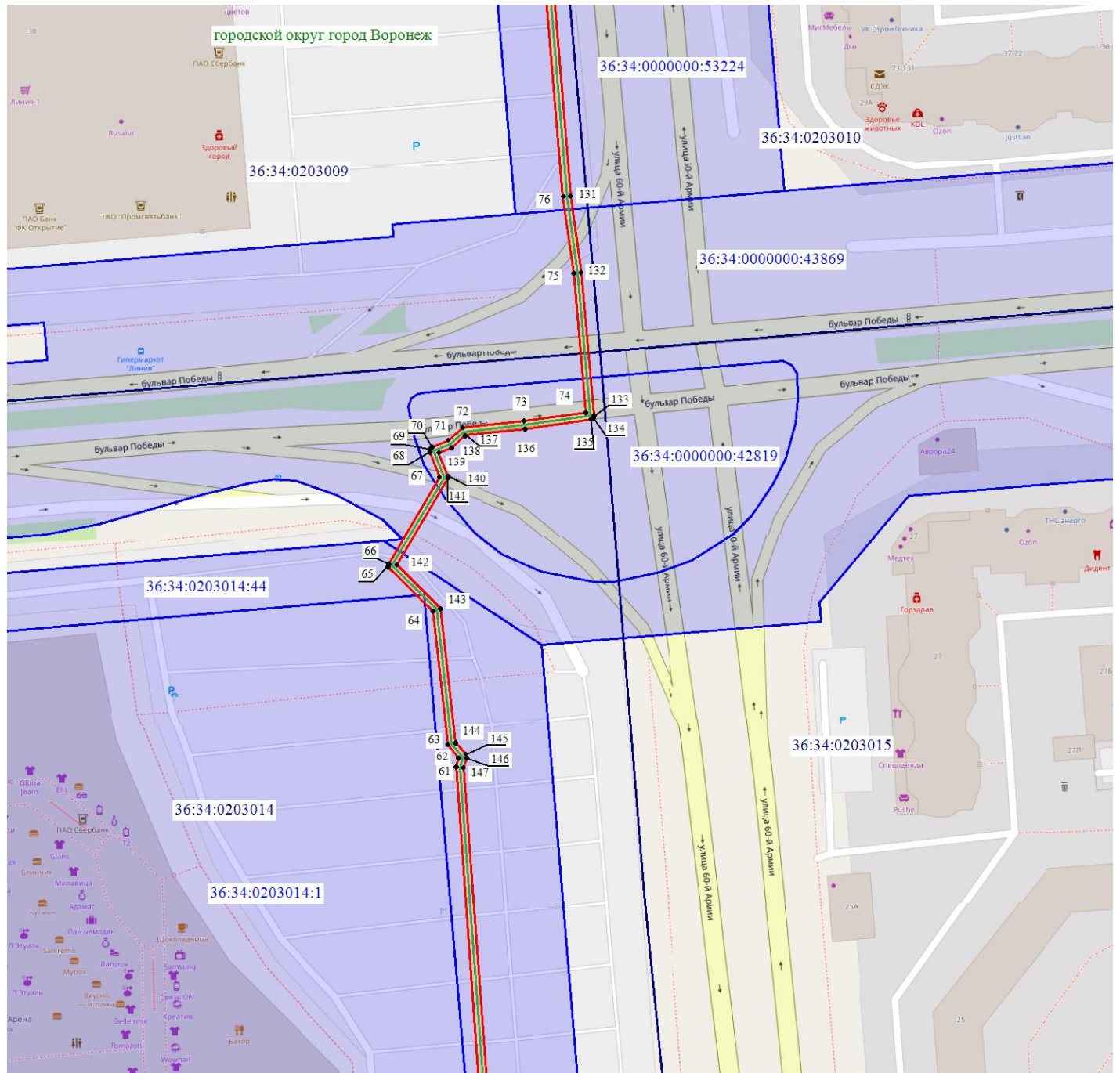
Масштаб 1: 1500

**Используемые условные знаки и обозначения:**

- обозначение границы кадастрового квартала по сведениям ЕГРН
- обозначение границы земельного участка по сведениям ЕГРН
- обозначение границы публичного сервитута
- обозначение объекта электросетевого хозяйства
- обозначение границы охранной зоны
- 2 - обозначение характерной точки публичного сервитута
- 36:34:0000000** – обозначение номера кадастрового квартала
- 36:34:100014:525** – обозначение номера земельного участка
- Городской округ город Воронеж - обозначение муниципального образования



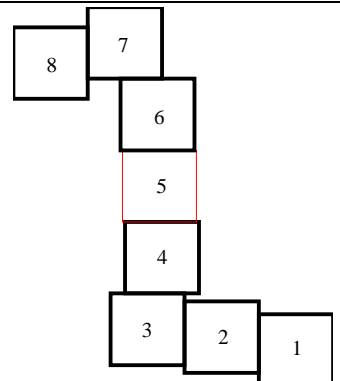
## Схема расположения границ публичного сервитута



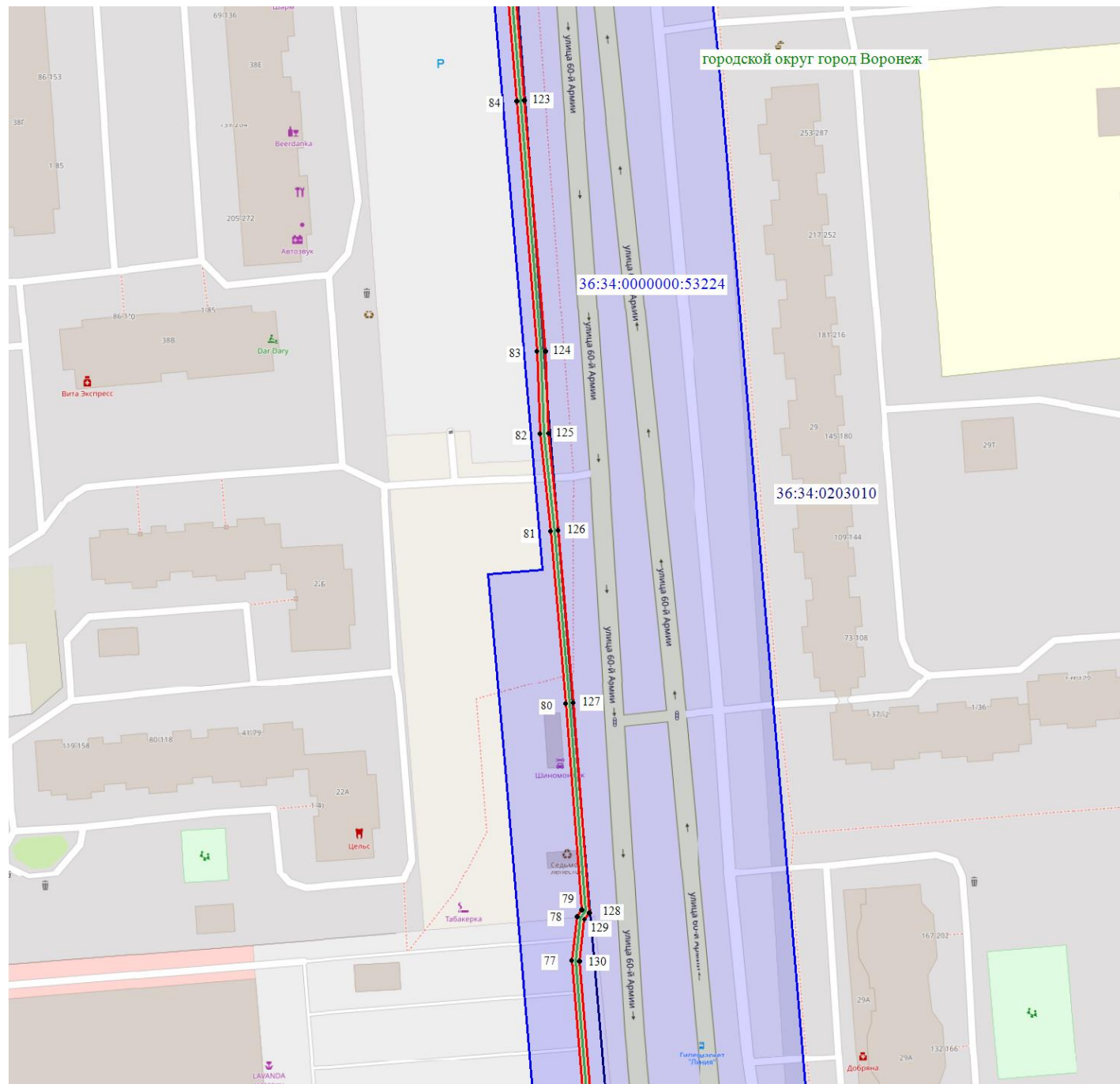
Масштаб 1: 1500

### Используемые условные знаки и обозначения:

- обозначение границы кадастрового квартала по сведениям ЕГРН
- обозначение границы земельного участка по сведениям ЕГРН
- обозначение границы публичного сервитута
- обозначение объекта электросетевого хозяйства
- обозначение границы охранный зоны
- 2 - обозначение характерной точки публичного сервитута
- 36:34:0000000** — обозначение номера кадастрового квартала
- 36:34:100014:525** — обозначение номера земельного участка
- Городской округ город Воронеж - обозначение муниципального образования



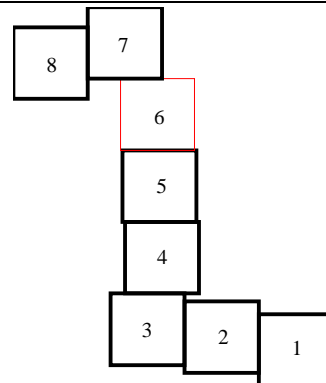
# Схема расположения границ публичного сервитута



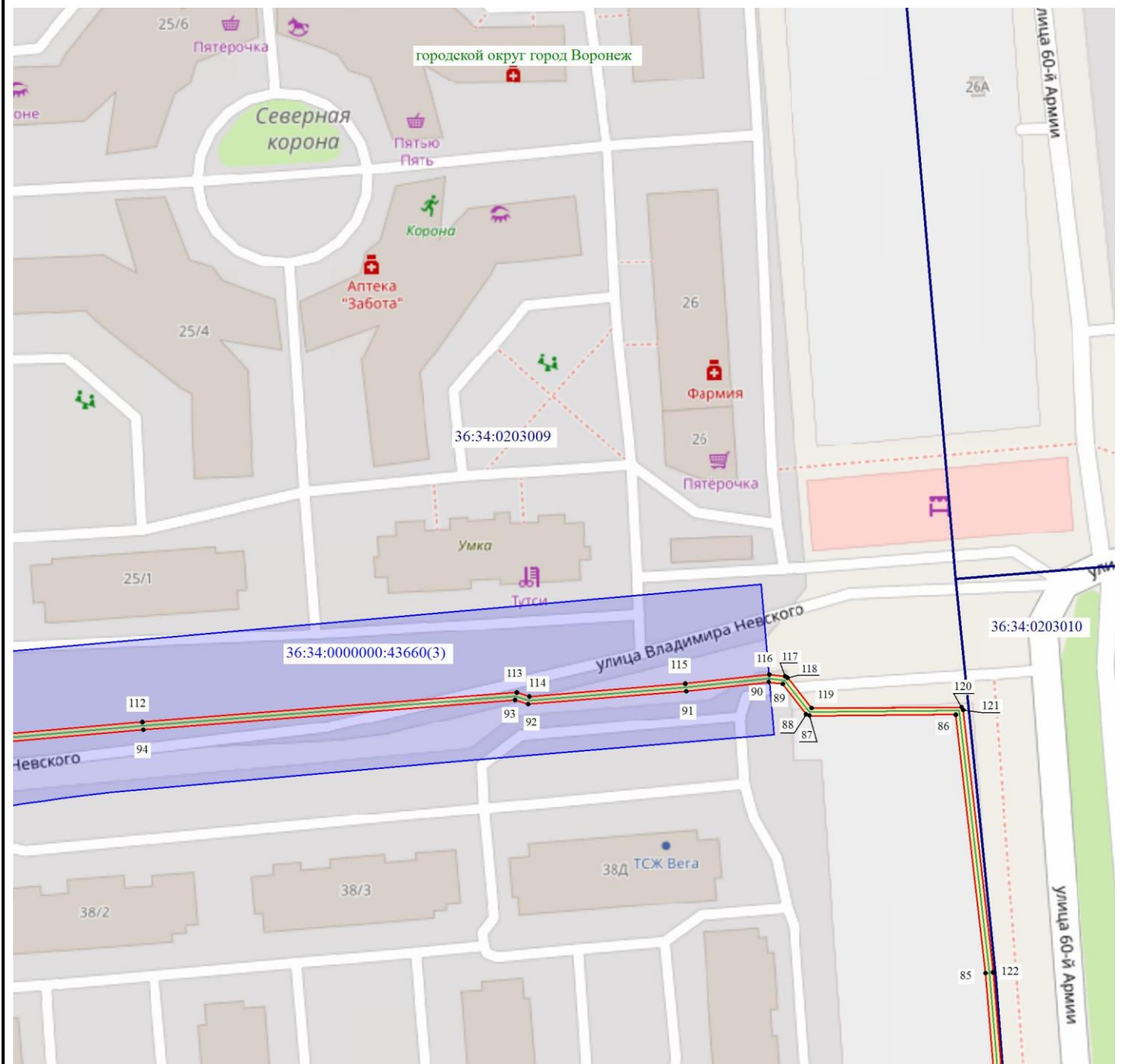
Масштаб 1: 1500

## Используемые условные знаки и обозначения:

- обозначение границы кадастрового квартала по сведениям ЕГРН
- обозначение границы земельного участка по сведениям ЕГРН
- обозначение границы публичного сервитута
- обозначение объекта электросетевого хозяйства
- обозначение границы охранный зоны
- 2 - обозначение характерной точки публичного сервитута
- 36:34:0000000** – обозначение номера кадастрового квартала
- 36:34:100014:525** – обозначение номера земельного участка
- Городской округ город Воронеж - обозначение муниципального образования



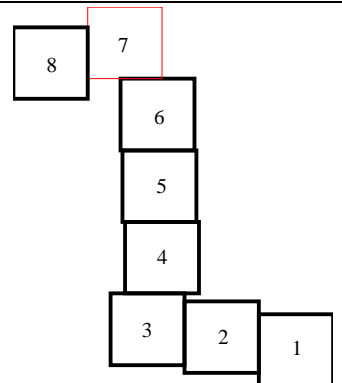
## Схема расположения границ публичного сервитута



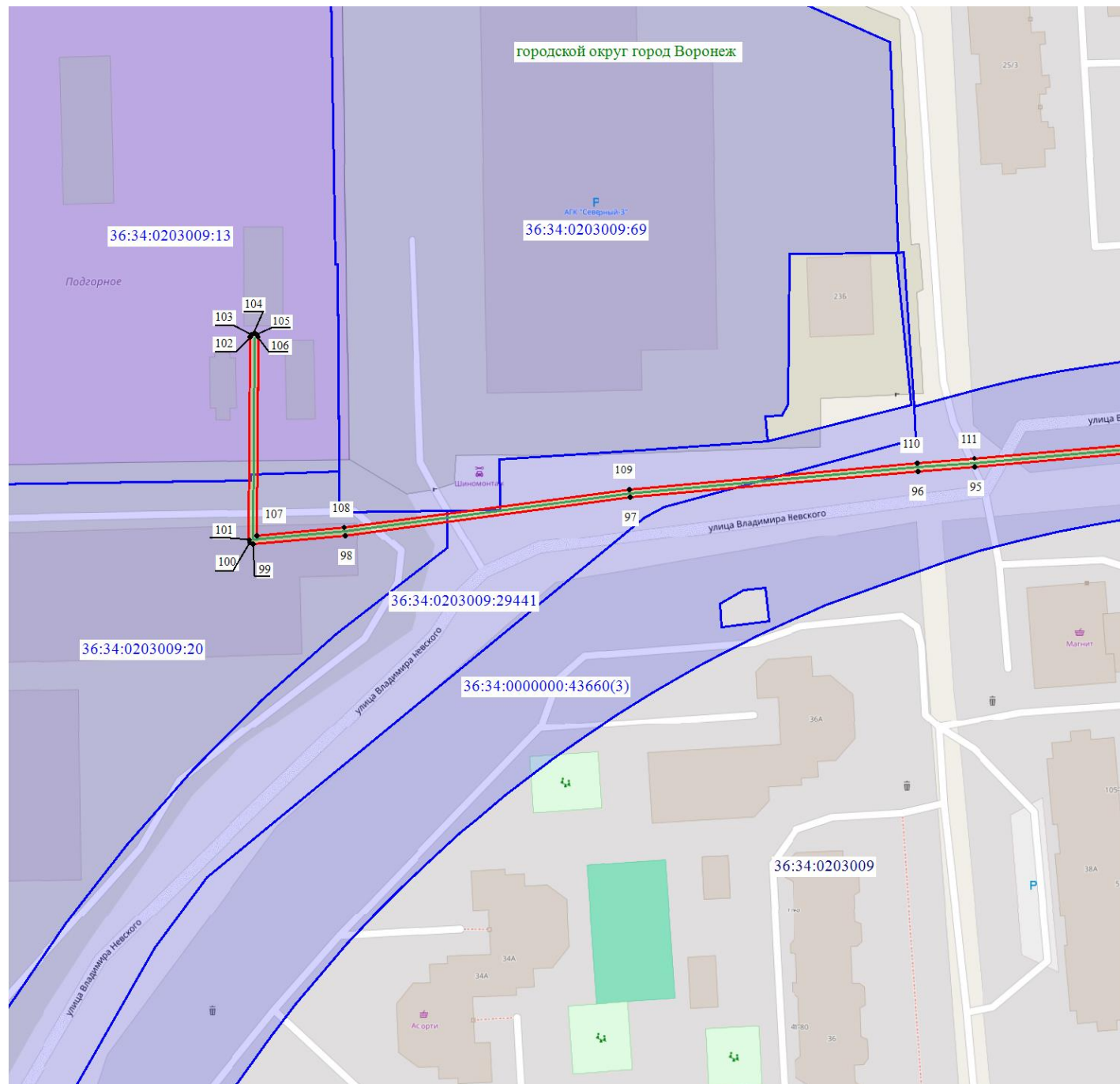
Масштаб 1: 1500

**Используемые условные знаки и обозначения:**

- обозначение границы кадастрового квартала по сведениям ЕГРН
- обозначение границы земельного участка по сведениям ЕГРН
- обозначение границы публичного сервитута
- обозначение объекта электросетевого хозяйства
- обозначение границы охранный зоны
- 2 - обозначение характерной точки публичного сервитута
- 36:34:0000000** – обозначение номера кадастрового квартала
- 36:34:100014:525** – обозначение номера земельного участка
- Городской округ город Воронеж - обозначение муниципального образования



# Схема расположения границ публичного сервитута



Масштаб 1: 1500

## Используемые условные знаки и обозначения:

- обозначение границы кадастрового квартала по сведениям ЕГРН
- обозначение границы земельного участка по сведениям ЕГРН
- обозначение границы публичного сервитута
- обозначение объекта электросетевого хозяйства
- обозначение границы охранной зоны
- 2 - обозначение характерной точки публичного сервитута
- 36:34:0000000** – обозначение номера кадастрового квартала
- 36:34:100014:525** – обозначение номера земельного участка
- Городской округ город Воронеж - обозначение муниципального образования

