Извещение
о возможности установления публичного сервитута

В соответствии со ст.39.42 Земельного кодекса Российской Федерации управление имущественных и земельных отношений администрации городского округа город Воронеж информирует, что в связи с обращением АО «ВГЭС» рассматривается ходатайство об установлении публичного сервитута в целях эксплуатации объекта энергетики местного значения – инженерного сооружения Кабельная линия РП-12 ТП-132.

Описание местоположения земельного участка, права на который не зарегистрированы в Едином государственном реестре недвижимости, и в отношении которого, в том числе, испрашивается публичный сервитут:

- части площадью 0,4 кв.м земельного участка с кадастровым номером 36:34:0602001:7244 площадью 3190 кв.м, вид разрешенного использования – малоэтажный многоквартирный дом – объект культурного наследия «Комплекс зданий Сельскохозяйственного института им. К.Д. Глинки. Корпус «Служителей», расположенного по адресу: г.Воронеж, ул.Тимирязева, 15.

Описание местоположения границ публичного сервитута: согласно прилагаемой схеме.

Заинтересованные лица могут ознакомиться с поступившим ходатайством об установлении публичного сервитута и прилагаемым к нему описанием местоположения границ публичного сервитута в управлении имущественных и земельных отношений администрации городского округа город Воронеж (далее – УИЗО АГО г.Воронеж) по адресу: г.Воронеж, ул.Пушкинская, 5, каб.309.

График работы УИЗО АГО г.Воронеж: понедельник-четверг: с 9:00 до 18:00, пятница: с 9:00 до 16:45, перерыв с 13:00 до 13:45, телефон для справок 228-34-45, официальный сайт: voronezh-r36.gosuslugi.ru.

Правообладатели земельных участков, в отношении которых испрашивается публичный сервитут, если их права не зарегистрированы в Едином государственном реестре недвижимости, в течение пятнадцати дней со дня опубликования данного сообщения, подают в УИЗО АГО г.Воронеж заявления об учете их прав (обременений прав) на земельные участки с приложением копий документов, подтверждающих эти права (обременения прав). В таких заявлениях указывается способ связи с правообладателями земельных участков, в том числе их почтовый адрес и (или) адрес электронной почты.

Правообладатели земельных участков, подавшие такие заявления по истечении указанного срока, несут риски невозможности обеспечения их прав в связи с отсутствием информации о таких лицах и их правах на земельные участки.

ОПИСАНИЕ МЕСТОПОЛОЖЕНИЯ ГРАНИЦ

публичного сервитута Кабельная линия РП-12 ТП-132

(наименование объекта, местоположение границ которого описано)

Раздел 1

Сведения об объекте		
№ п/п	Характеристики объекта	Описание характеристик
1	2	3
1	Местоположение объекта	Воронежская область г.Воронеж, Мичурина ул.,1 глав.корпус Агроунив-та - Тимирязева ул., 19т
2	Площадь объекта +/- величина погрешности определения площади (Р +/- Дельта Р)	1052 м2 +/-6 м2
3	Иные характеристики объекта	Публичный сервитут для использования земельных участков в целях эксплуатации объекта энергетики местного значения – инженерного сооружения **Кабельная линия РП-12 ТП-132** сроком действия 49 лет в интересах Акционерного общества ” ВОРОНЕЖСКАЯ ГОРЭЛЕКТРОСЕТЬ ”

Местоположение публичного сервитута: Воронежская область г.Воронеж, Мичурина ул.,1 глав.корпус Агроунив-та - Тимирязева ул., 19т			
Система координат	**МСК-36, зона 1**		
Метод определения координат	**Геодезический**		
Обозначение характерных точек границ публичного сервитута	**Координаты, м**		
	X	**Y**	**Средняя квадратическая погрешность положения характерных точек (Mt), м**
1	**2**	**3**	**4**
1	518980.28	1301509.24	0.10
2	518979.56	1301509.27	0.10
3	518978.98	1301508.74	0.10
4	518978.96	1301507.96	0.10
5	518979.50	1301507.40	0.10
6	518997.97	1301499.50	0.10
7	519080.06	1301473.22	0.10
8	519052.62	1301410.88	0.10
9	519038.85	1301378.17	0.10
10	518993.97	1301278.56	0.10
11	518993.95	1301277.79	0.10
12	518994.49	1301277.23	0.10
13	518998.32	1301275.61	0.10
14	518990.84	1301258.30	0.10
15	518991.06	1301257.56	0.10
16	518992.02	1301256.55	0.10
17	519008.52	1301249.31	0.10
18	519117.15	1301196.74	0.10
19	519104.10	1301167.49	0.10
20	519104.05	1301166.79	0.10
21	519104.53	1301165.23	0.10
22	519105.13	1301164.59	0.10
23	519108.11	1301163.43	0.10
24	519108.83	1301163.43	0.10
25	519109.39	1301163.97	0.10
26	519110.08	1301165.72	0.10
27	519109.82	1301166.46	0.10
28	519109.11	1301166.79	0.10
29	519108.39	1301166.51	0.10
30	519107.93	1301165.64	0.10
31	519106.31	1301166.27	0.10
32	519106.08	1301167.02	0.10
33	519119.37	1301196.81	0.10
34	519119.41	1301197.53	0.10
35	519118.90	1301198.12	0.10
36	519009.36	1301251.13	0.10
37	518992.99	1301258.34	0.10
38	519000.56	1301275.74	0.10
39	519000.57	1301276.50	0.10
40	519000.03	1301277.06	0.10
41	518996.21	1301278.67	0.10
42	519040.69	1301377.39	0.10
43	519054.46	1301410.09	0.10
44	519082.34	1301473.43	0.10
45	519082.32	1301474.27	0.10
46	519081.72	1301474.78	0.10
47	518998.66	1301501.37	0.10
1	518980.28	1301509.24	0.10

Приложение № 2
к постановлению администрации
городского округа город Воронеж
от _____№ _____

Схема расположения границ публичного сервитута

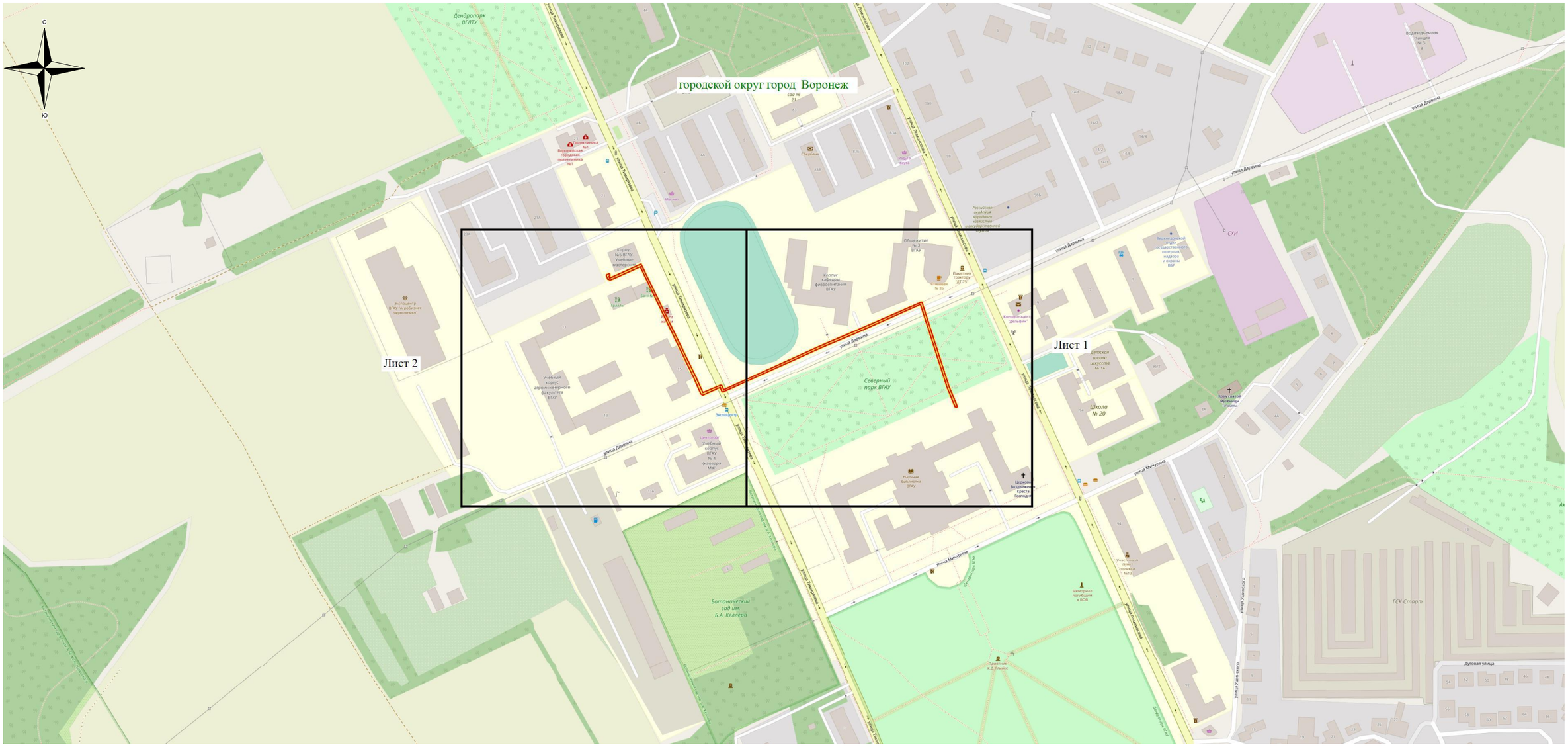

Используемые условные знаки и обозначения:

- обозначение границы публичного сервитута

Городской округ город Воронеж - наименование муниципального образования

Масштаб 1:4000

Руководитель управления
имущественных и земельных отношений

Схема расположения границ публичного сервитута

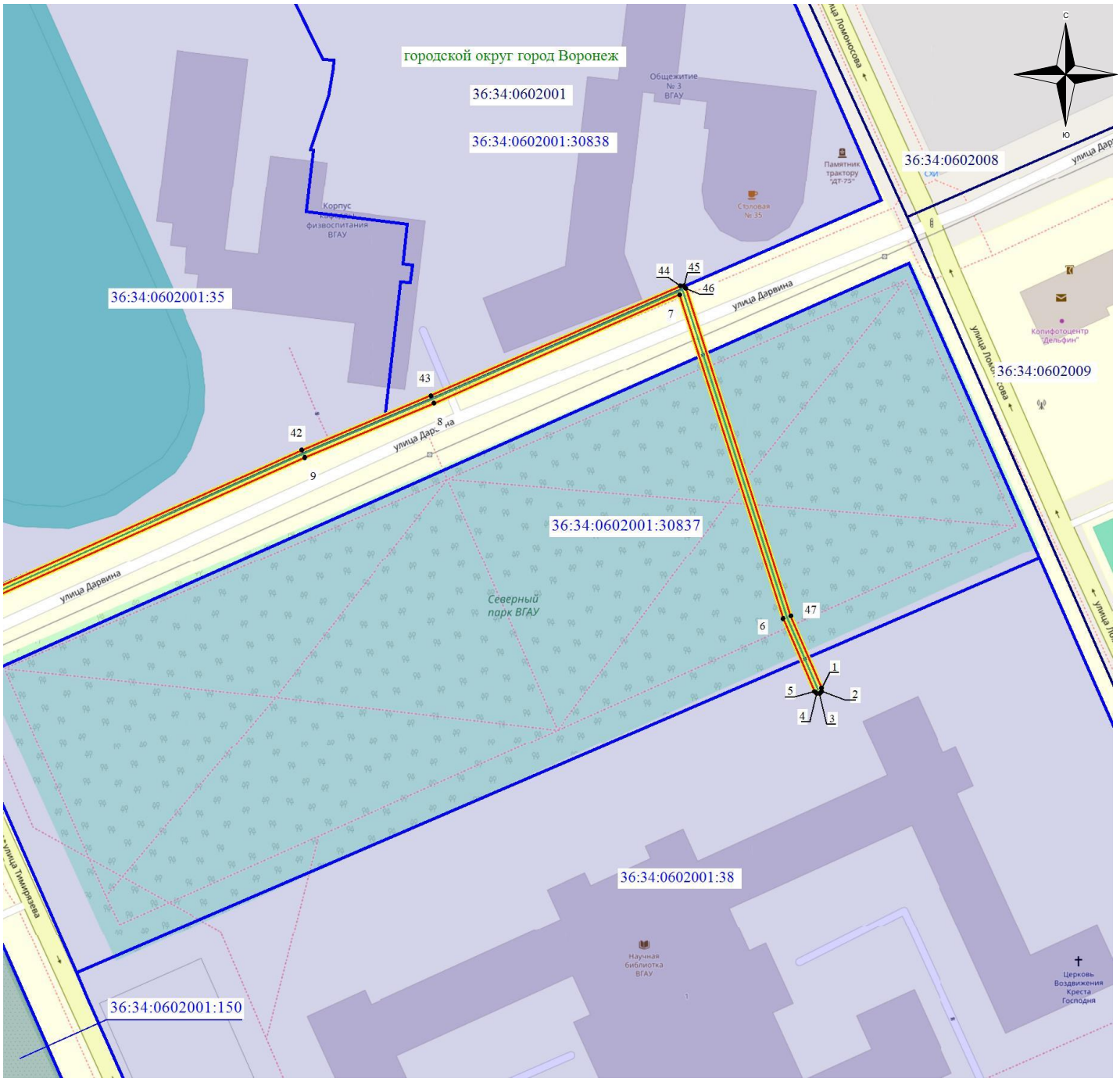

Масштаб 1: 1500

Используемые условные знаки и обозначения:

- обозначение границы кадастрового квартала по сведениям ЕГРН
- обозначение границы земельного участка по сведениям ЕГРН
- обозначение границы публичного сервитута
- обозначение объекта электросетевого хозяйства
- обозначение границы охранной зоны
- ● 2 - обозначение характерной точки публичного сервитута

36:34:0000000 – обозначение номера кадастрового квартала

36:34:100014:525 – обозначение номера земельного участка

Городской округ город Воронеж - обозначение муниципального образования

2	1

Схема расположения границ публичного сервитута

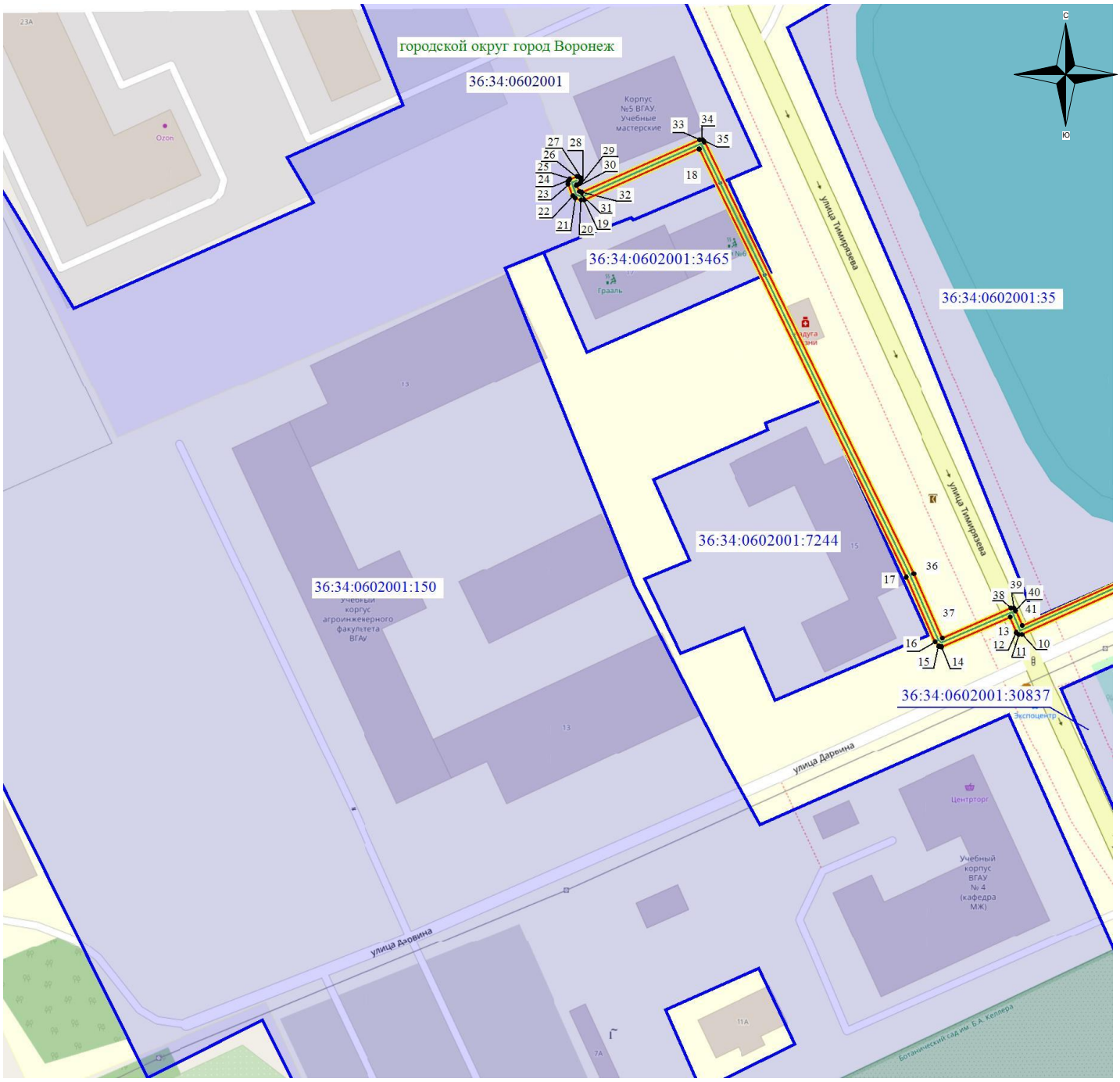

Масштаб 1: 1500

Используемые условные знаки и обозначения:

- обозначение границы кадастрового квартала по сведениям ЕГРН
- обозначение границы земельного участка по сведениям ЕГРН
- обозначение границы публичного сервитута
- обозначение объекта электросетевого хозяйства
- обозначение границы охранной зоны

● 2 - обозначение характерной точки публичного сервитута

36:34:0000000 – обозначение номера кадастрового квартала

36:34:100014:525 – обозначение номера земельного участка

Городской округ город Воронеж - обозначение муниципального образования

2	1