

Извещение о возможности установления публичного сервитута

В соответствии со ст.39.42 Земельного кодекса Российской Федерации управление имущественных и земельных отношений администрации городского округа город Воронеж информирует, что в связи с обращением АО «ВГЭС» рассматривается ходатайство об установлении публичного сервитута в целях эксплуатации объекта энергетики местного значения – инженерного сооружения Кабельная линия 10 кВ ПС-30 до РП-32.

Описание местоположения земельного участка, права на который не зарегистрированы в Едином государственном реестре недвижимости, и в отношении которого, в том числе, испрашивается публичный сервитут:

- части площадью 39 кв.м земельного участка с кадастровым номером 36:34:0203020:41 площадью 6526 кв.м, вид разрешенного использования – многоквартирный дом со встроенно-пристроенными нежилыми помещениями, расположенного по адресу: г.Воронеж, ул. Генерала Лизюкова, 29.

Описание местоположения границ публичного сервитута: согласно прилагаемой схеме.

Заинтересованные лица могут ознакомиться с поступившим ходатайством об установлении публичного сервитута и прилагаемым к нему описанием местоположения границ публичного сервитута в управлении имущественных и земельных отношений администрации городского округа город Воронеж (далее – УИЗО АГО г.Воронеж) по адресу: г.Воронеж, ул.Пушкинская, 5, каб.309.

График работы УИЗО АГО г.Воронеж: понедельник-четверг: с 9:00 до 18:00, пятница: с 9:00 до 16:45, перерыв с 13:00 до 13:45, телефон для справок 228-34-45, официальный сайт: www.voronezh-r20.gosweb.gosuslugi.ru

Правообладатели земельных участков, в отношении которых испрашивается публичный сервитут, если их права не зарегистрированы в Едином государственном реестре недвижимости, в течение пятнадцати дней со дня опубликования данного сообщения, подают в УИЗО АГО г.Воронеж заявления об учете их прав (обременений прав) на земельные участки с приложением копий документов, подтверждающих эти права (обременения прав). В таких заявлениях указывается способ связи с правообладателями земельных участков, в том числе их почтовый адрес и (или) адрес электронной почты.

Правообладатели земельных участков, подавшие такие заявления по истечении указанного срока, несут риски невозможности обеспечения их прав в связи с отсутствием информации о таких лицах и их правах на земельные участки.

ОПИСАНИЕ МЕСТОПОЛОЖЕНИЯ ГРАНИЦ

публичного сервитута **Кабельная линия 10 кВ ПС-30 до РП-32**

(наименование объекта, местоположение границ которого описано)

Раздел 1

Сведения об объекте

Сведения об объекте		
№ п/п	Характеристики объекта	Описание характеристик
1	2	3
1	Местоположение объекта	Воронежская область, г. Воронеж, Генерала Лизюкова ул.,27р - ул.Владимира Невского, 23
2	Площадь объекта +/- величина погрешности определения площади (Р +/- Дельта Р)	6293 м2 +/-16 м2
3	Иные характеристики объекта	Публичный сервитут для использования земельных участков в целях эксплуатации объекта энергетики местного значения – инженерного сооружения Кабельная линия 10 кВ ПС-30 до РП-32 сроком действия 49 лет в интересах Акционерного общества ” ВОРОНЕЖСКАЯ ГОРЭЛЕКТРОСЕТЬ ”

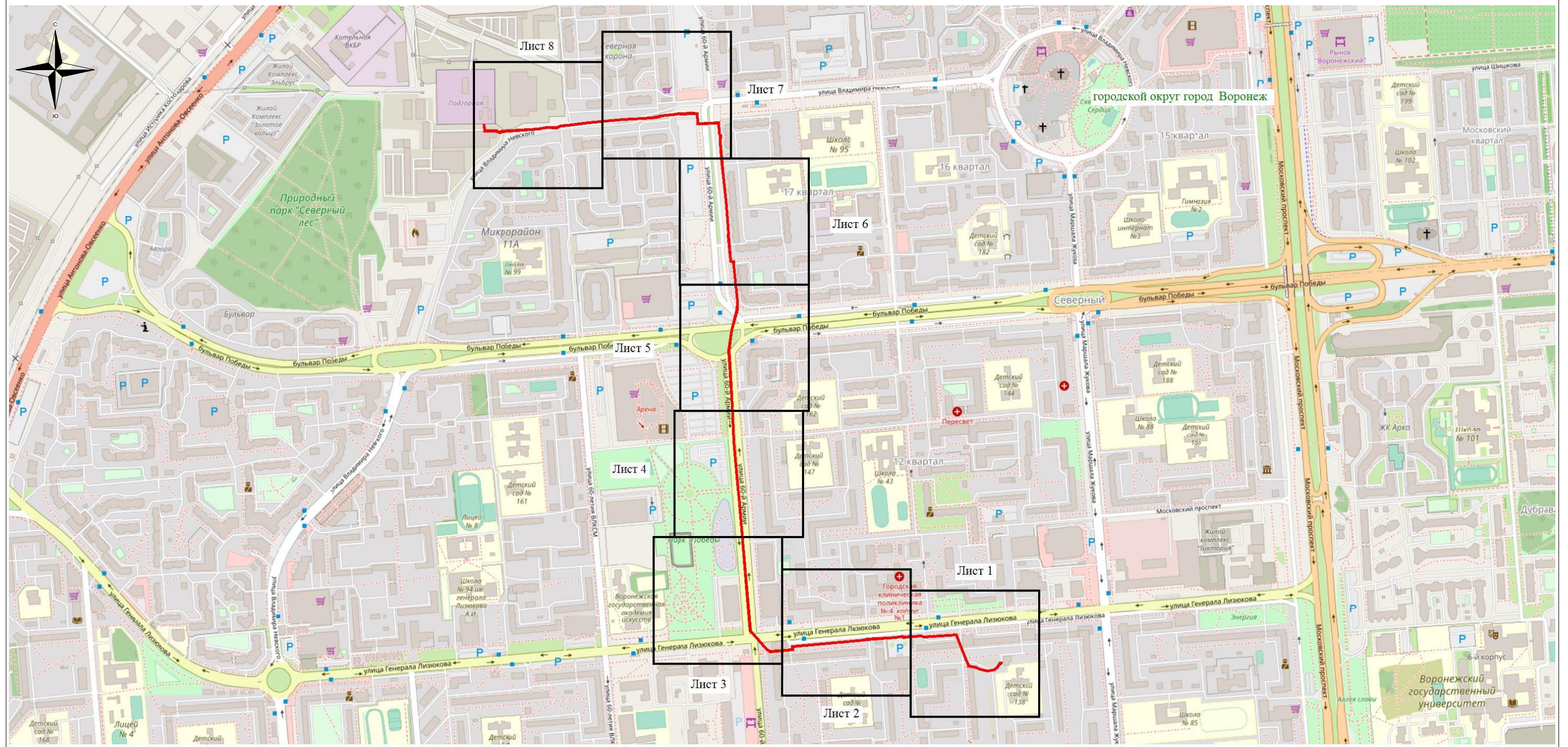
Местоположение публичного сервитута: Воронежская область, г. Воронеж, Генерала Лизюкова ул.,27р - ул.Владимира Невского, 23

Система координат		МСК-36, зона 1	
Метод определения координат		Геодезический	
Обозначение характерных точек границ публичного сервитута	Координаты, м		
	X	Y	Средняя квадратическая погрешность положения характерных точек (Mt), м
1	2	3	4
1	518016.44	1297640.56	0.10
2	518016.88	1297641.33	0.10
3	518017.07	1297644.28	0.10
4	518016.85	1297644.96	0.10
5	518016.17	1297645.34	0.10
6	518015.28	1297645.41	0.10
7	518014.53	1297645.19	0.10
8	518014.17	1297644.50	0.10
9	518014.01	1297642.41	0.10
10	518004.96	1297636.26	0.10
11	517999.74	1297629.42	0.10
12	517997.29	1297613.47	0.10
13	518000.38	1297597.06	0.10
14	518005.42	1297586.88	0.10
15	518007.41	1297571.36	0.10
16	518007.74	1297570.74	0.10
17	518008.48	1297570.49	0.10
18	518011.49	1297570.74	0.10
19	518021.62	1297565.81	0.10
20	518074.71	1297544.36	0.10
21	518070.51	1297474.82	0.10
22	518072.90	1297467.27	0.10
23	518069.80	1297428.66	0.10
24	518071.33	1297426.33	0.10
25	518069.54	1297412.15	0.10
26	518067.90	1297394.23	0.10
27	518065.07	1297349.53	0.10
28	518063.79	1297342.60	0.10
29	518050.19	1297188.59	0.10
30	518043.84	1297188.83	0.10
31	518043.16	1297188.60	0.10
32	518042.80	1297187.91	0.10
33	518039.11	1297137.95	0.10
34	518044.41	1297129.14	0.10
35	518085.24	1297092.83	0.10
36	518262.92	1297078.05	0.10
37	518371.60	1297068.29	0.10
38	518391.38	1297065.95	0.10
39	518440.80	1297061.37	0.10
40	518492.20	1297057.37	0.10
41	518542.46	1297055.23	0.10
42	518569.55	1297053.38	0.10
43	518656.09	1297048.11	0.10
44	518689.44	1297045.88	0.10
45	518734.19	1297052.64	0.10
46	518778.10	1297064.58	0.10
47	518795.91	1297064.88	0.10
48	518872.17	1297057.36	0.10
49	518879.64	1297056.73	0.10
50	518879.61	1297054.50	0.10
51	518881.35	1297050.52	0.10
52	518882.04	1297050.15	0.10
53	518938.59	1297045.34	0.10
54	518940.04	1297045.95	0.10
55	518971.59	1297043.39	0.10
56	519012.71	1297040.11	0.10
57	519064.75	1297034.68	0.10
58	519104.38	1297030.48	0.10


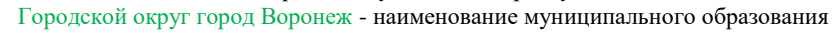
1	2	3	4
59	519138.34	1297027.37	0.10
60	519153.75	1297028.06	0.10
61	519157.83	1297025.41	0.10
62	519179.07	1297024.47	0.10
63	519176.90	1296979.73	0.10
64	519177.12	1296979.05	0.10
65	519177.81	1296978.68	0.10
66	519199.11	1296976.80	0.10
67	519199.59	1296968.28	0.10
68	519198.39	1296941.40	0.10
69	519199.04	1296939.18	0.10
70	519198.81	1296936.45	0.10
71	519197.63	1296934.11	0.10
72	519194.62	1296899.66	0.10
73	519192.66	1296895.64	0.10
74	519189.71	1296877.38	0.10
75	519186.15	1296815.81	0.10
76	519180.01	1296740.42	0.10
77	519173.87	1296695.92	0.10
78	519172.63	1296679.97	0.10
79	519168.71	1296671.06	0.10
80	519169.51	1296648.99	0.10
81	519165.86	1296629.69	0.10
82	519160.54	1296550.18	0.10
83	519157.82	1296547.02	0.10
84	519157.86	1296546.24	0.10
85	519161.68	1296538.17	0.10
86	519161.73	1296512.38	0.10
87	519162.43	1296512.02	0.10
88	519176.11	1296511.07	0.10
89	519176.72	1296511.56	0.10
90	519176.84	1296512.57	0.10
91	519176.62	1296513.31	0.10
92	519175.92	1296513.67	0.10
93	519164.39	1296514.49	0.10
94	519164.29	1296538.92	0.10
95	519160.75	1296546.24	0.10
96	519163.59	1296549.81	0.10
97	519168.65	1296628.68	0.10
98	519172.04	1296648.78	0.10
99	519171.52	1296671.33	0.10
100	519175.25	1296679.54	0.10
101	519177.65	1296704.20	0.10
102	519182.54	1296739.46	0.10
103	519188.77	1296814.96	0.10
104	519192.51	1296878.09	0.10
105	519195.15	1296894.64	0.10
106	519197.23	1296898.69	0.10
107	519199.97	1296933.19	0.10
108	519201.49	1296935.96	0.10
109	519201.82	1296939.66	0.10
110	519201.07	1296942.08	0.10
111	519202.39	1296968.42	0.10
112	519201.73	1296978.88	0.10
113	519201.04	1296979.26	0.10
114	519179.66	1296981.30	0.10
115	519181.92	1297026.00	0.10
116	519181.67	1297026.71	0.10
117	519180.97	1297027.05	0.10
118	519158.35	1297028.11	0.10
119	519153.81	1297030.70	0.10
120	519138.52	1297029.99	0.10
121	519105.10	1297033.18	0.10
122	519064.97	1297037.28	0.10
123	519012.87	1297042.99	0.10
124	518972.01	1297045.92	0.10
125	518939.01	1297048.44	0.10
126	518937.79	1297047.99	0.10

1	2	3	4
127	518883.11	1297052.64	0.10
128	518882.17	1297055.28	0.10
129	518882.52	1297058.12	0.10
130	518882.31	1297058.86	0.10
131	518881.63	1297059.23	0.10
132	518871.92	1297060.14	0.10
133	518795.78	1297067.85	0.10
134	518777.23	1297067.22	0.10
135	518734.06	1297055.46	0.10
136	518689.46	1297049.15	0.10
137	518655.94	1297051.09	0.10
138	518568.91	1297056.16	0.10
139	518542.47	1297057.91	0.10
140	518492.23	1297060.05	0.10
141	518441.26	1297064.15	0.10
142	518391.56	1297068.63	0.10
143	518371.78	1297071.49	0.10
144	518264.47	1297080.50	0.10
146	518086.01	1297095.80	0.10
147	518046.50	1297130.88	0.10
148	518042.00	1297138.41	0.10
149	518045.65	1297185.88	0.10
150	518051.61	1297185.64	0.10
151	518052.28	1297185.86	0.10
152	518052.65	1297186.55	0.10
153	518066.62	1297342.77	0.10
154	518067.89	1297349.12	0.10
155	518070.72	1297394.17	0.10
156	518072.27	1297412.33	0.10
157	518073.95	1297427.36	0.10
158	518072.66	1297429.45	0.10
159	518075.33	1297468.49	0.10
160	518073.20	1297474.97	0.10
161	518077.22	1297545.85	0.10
162	518076.67	1297546.41	0.10
163	518021.92	1297568.77	0.10
164	518012.15	1297573.40	0.10
165	518009.90	1297573.21	0.10
166	518007.91	1297588.12	0.10
167	518002.88	1297597.37	0.10
168	518000.11	1297613.66	0.10
169	518002.41	1297628.23	0.10
170	518006.64	1297634.00	0.10
1	518016.44	1297640.56	0.10

Схема расположения границ публичного сервитута

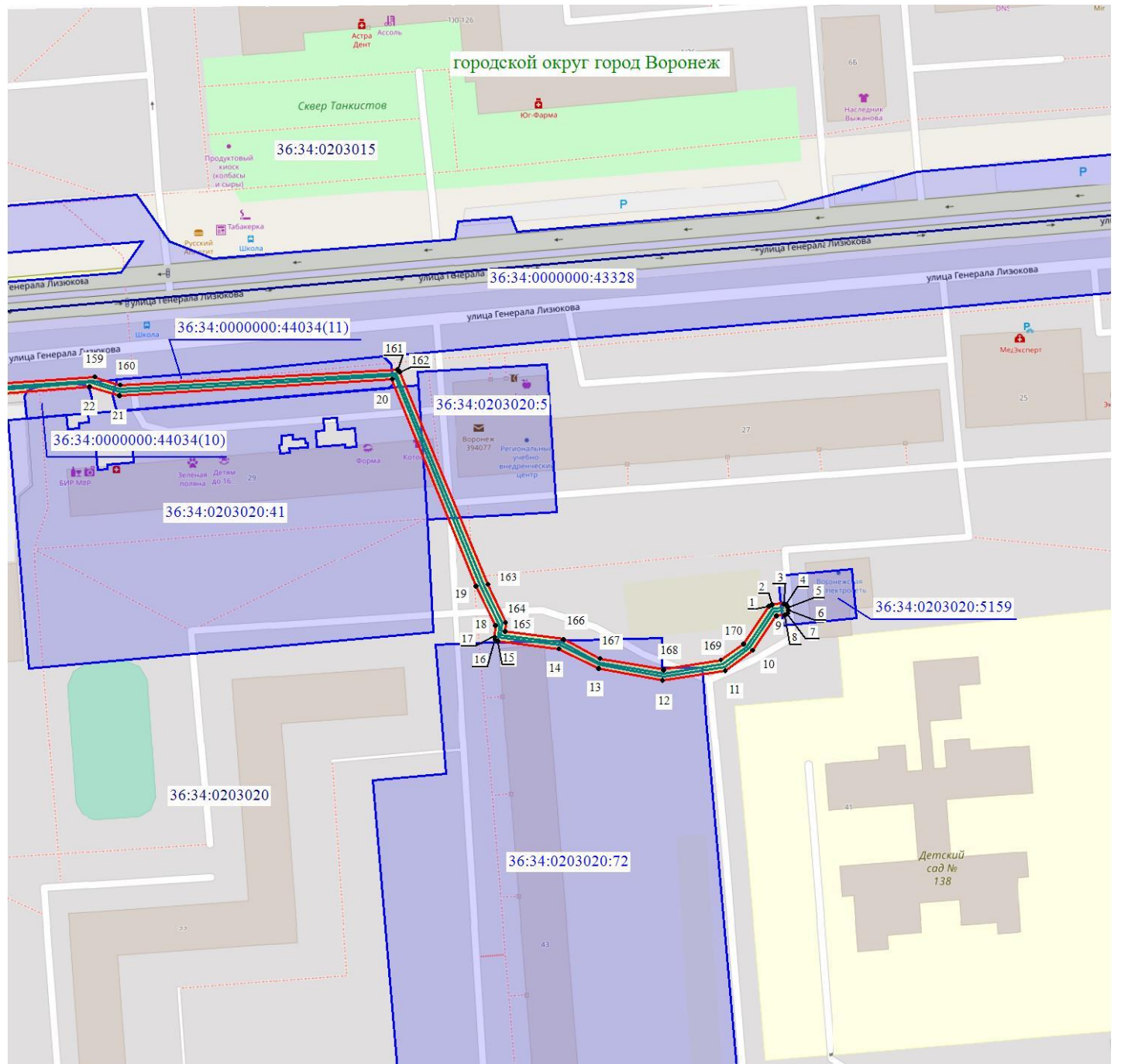


Используемые условные знаки и обозначения:

-  - обозначение границы публичного сервитута
-  - наименование муниципального образования

Масштаб 1:9000

Схема расположения границ публичного сервитута



Масштаб 1: 1500

Используемые условные знаки и обозначения:

- обозначение границы кадастрового квартала по сведениям ЕГРН
- обозначение границы земельного участка по сведениям ЕГРН
- обозначение границы публичного сервитута
- обозначение объекта электросетевого хозяйства
- обозначение границы охранный зоны
- 2 - обозначение характерной точки публичного сервитута
- 36:34:0000000** — обозначение номера кадастрового квартала
- 36:34:100014:525** — обозначение номера земельного участка
- Городской округ город Воронеж - обозначение муниципального образования

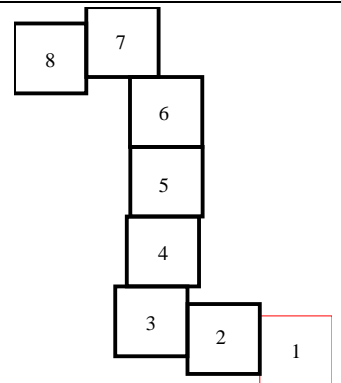
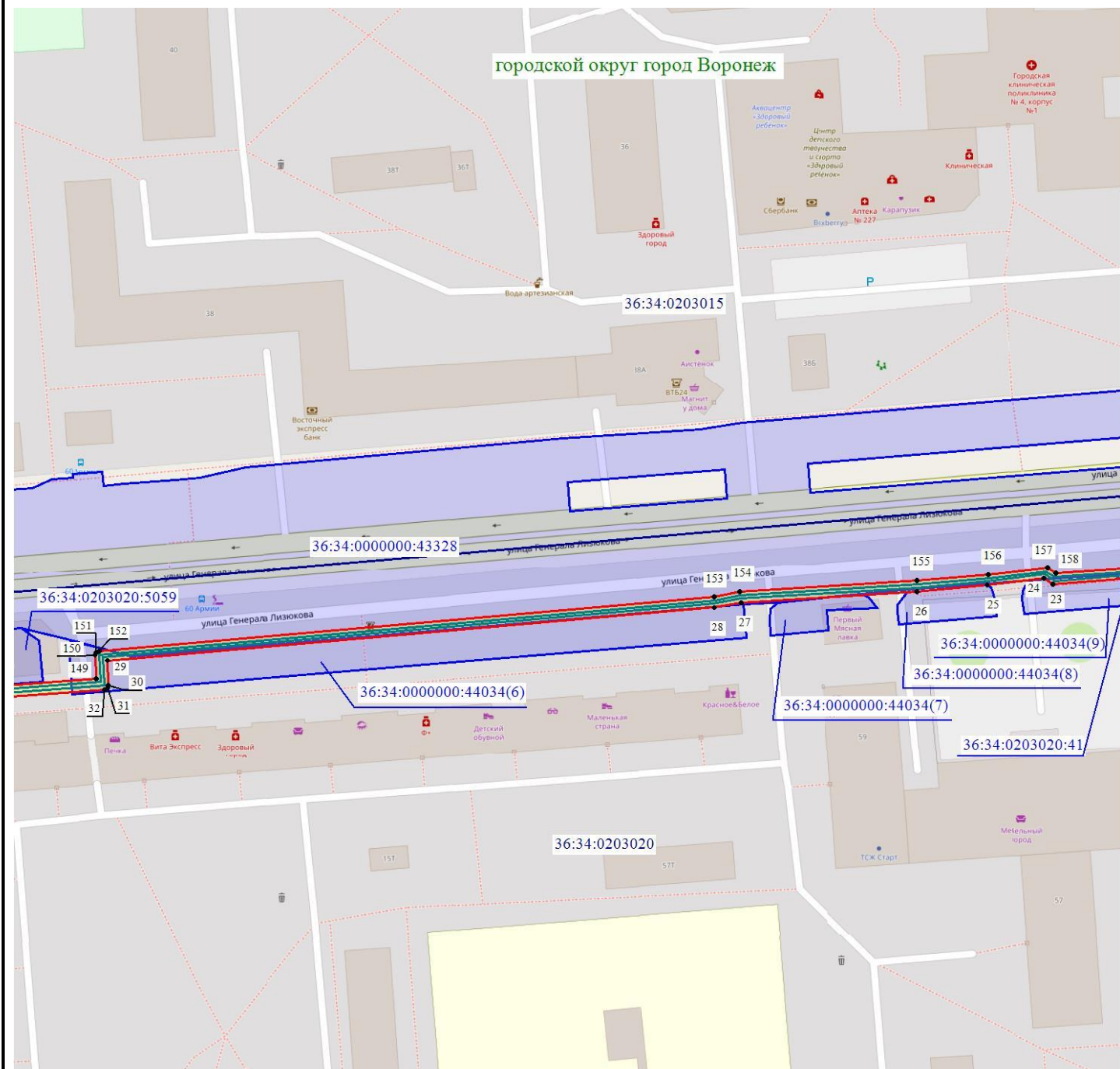


Схема расположения границ публичного сервитута



Масштаб 1: 1500

Используемые условные знаки и обозначения:

- обозначение границы кадастрового квартала по сведениям ЕГРН
- обозначение границы земельного участка по сведениям ЕГРН
- обозначение границы публичного сервитута
- обозначение объекта электросетевого хозяйства
- обозначение границы охранный зоны
- 2 - обозначение характерной точки публичного сервитута
- 36:34:0000000** - обозначение номера кадастрового квартала
- 36:34:100014:525** - обозначение номера земельного участка
- Городской округ город Воронеж - обозначение муниципального образования

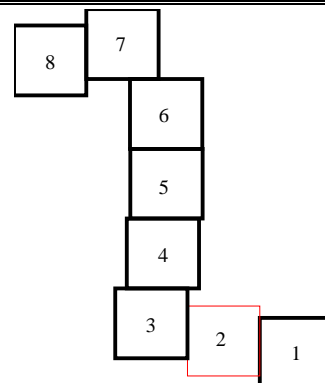
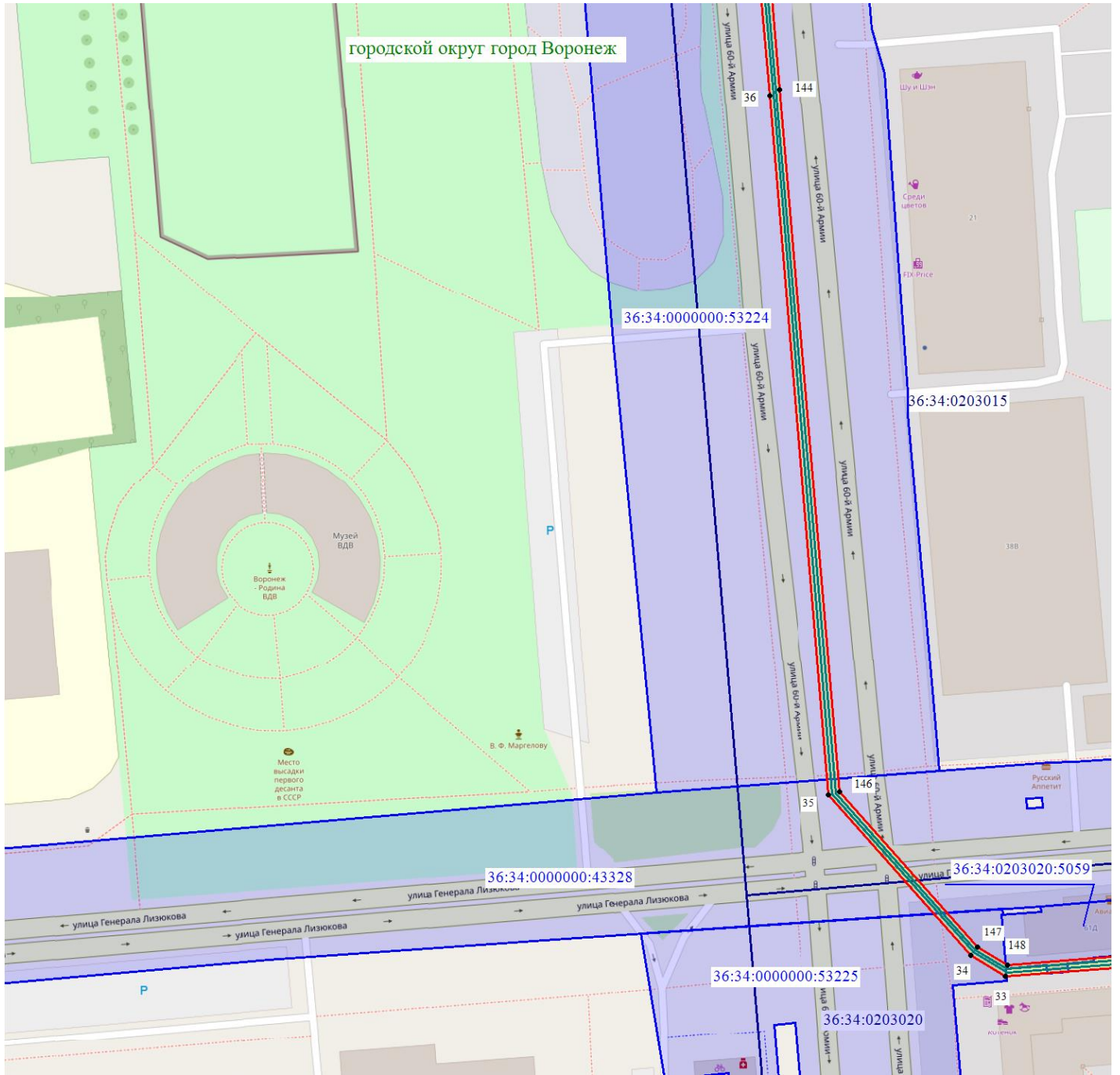


Схема расположения границ публичного сервитута



Масштаб 1: 1500

Используемые условные знаки и обозначения:

- обозначение границы кадастрового квартала по сведениям ЕГРН
- обозначение границы земельного участка по сведениям ЕГРН
- обозначение границы публичного сервитута
- обозначение объекта электросетевого хозяйства
- обозначение границы охранной зоны
- 2 - обозначение характерной точки публичного сервитута
- 36:34:0000000** – обозначение номера кадастрового квартала
- 36:34:100014:525** – обозначение номера земельного участка
- Городской округ город Воронеж - обозначение муниципального образования

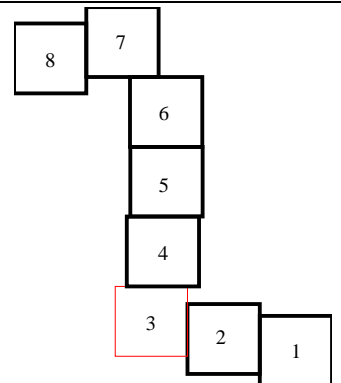
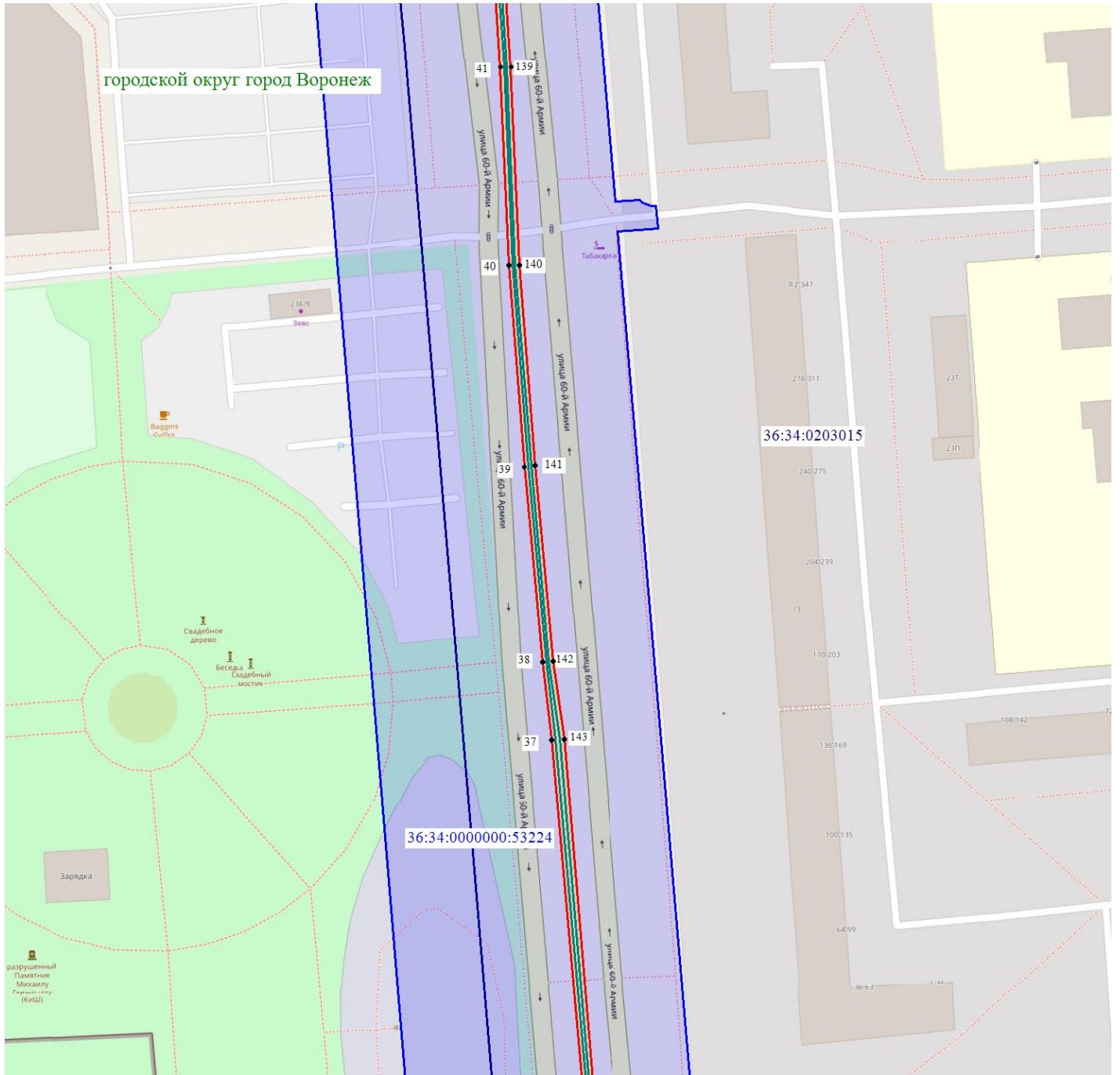


Схема расположения границ публичного сервитута



Масштаб 1: 1500

Используемые условные знаки и обозначения:

- обозначение границы кадастрового квартала по сведениям ЕГРН
- обозначение границы земельного участка по сведениям ЕГРН
- обозначение границы публичного сервитута
- обозначение объекта электросетевого хозяйства
- обозначение границы охранный зоны
- 2 - обозначение характерной точки публичного сервитута
- 36:34:0000000** – обозначение номера кадастрового квартала
- 36:34:100014:525** – обозначение номера земельного участка
- Городской округ город Воронеж - обозначение муниципального образования

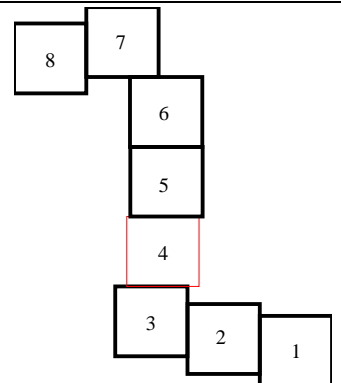
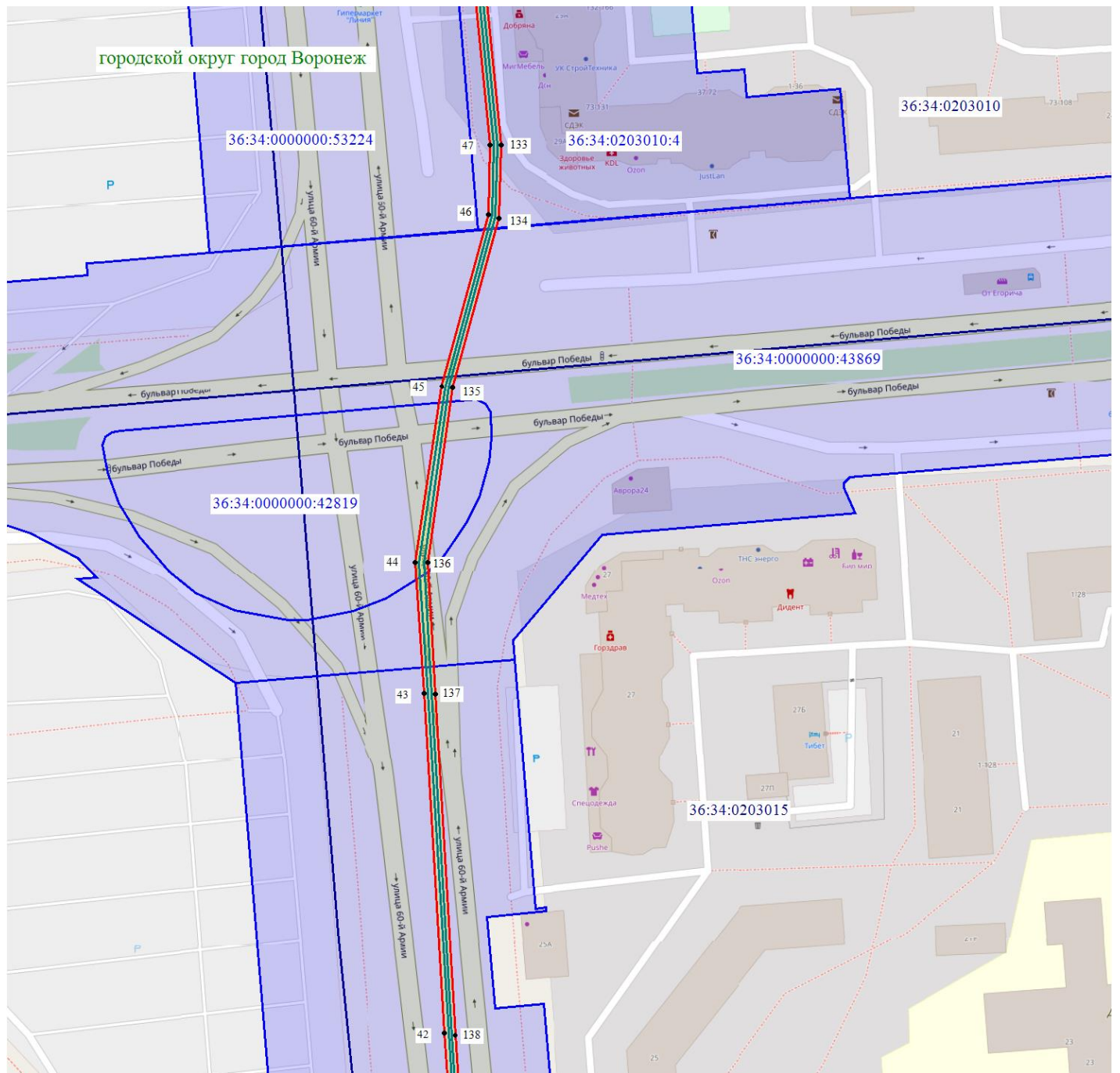


Схема расположения границ публичного сервитута



Масштаб 1: 1500

Используемые условные знаки и обозначения:

- обозначение границы кадастрового квартала по сведениям ЕГРН
 - обозначение границы земельного участка по сведениям ЕГРН
 - обозначение границы публичного сервитута
 - обозначение объекта электросетевого хозяйства
 - обозначение границы охранный зоны
 - 2 - обозначение характерной точки публичного сервитута
- 36:34:0000000 — обозначение номера кадастрового квартала
 36:34:100014:525 — обозначение номера земельного участка
 Городской округ город Воронеж - обозначение муниципального образования

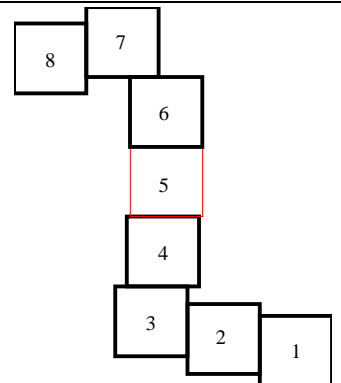
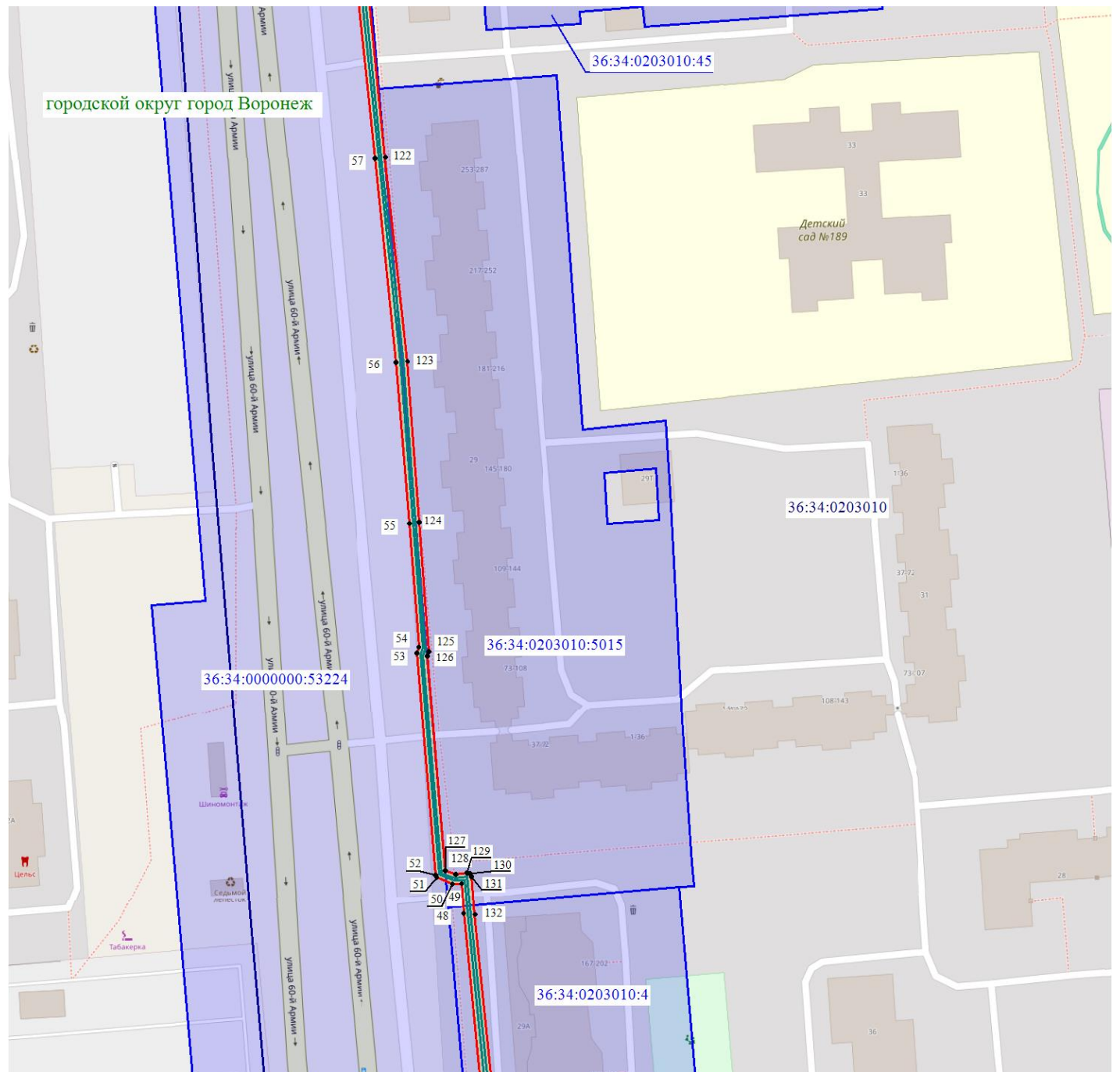


Схема расположения границ публичного сервитута



Масштаб 1: 1500

Используемые условные знаки и обозначения:

- обозначение границы кадастрового квартала по сведениям ЕГРН
 - обозначение границы земельного участка по сведениям ЕГРН
 - обозначение границы публичного сервитута
 - обозначение объекта электросетевого хозяйства
 - обозначение границы охранной зоны
 - 2 - обозначение характерной точки публичного сервитута
- 36:34:0000000 - обозначение номера кадастрового квартала
 36:34:100014:525 - обозначение номера земельного участка
 Городской округ город Воронеж - обозначение муниципального образования

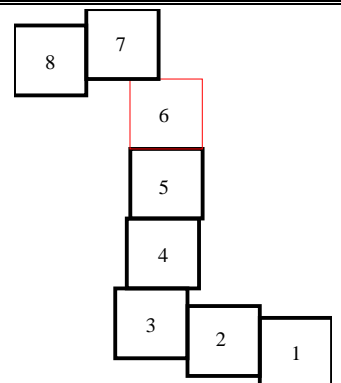
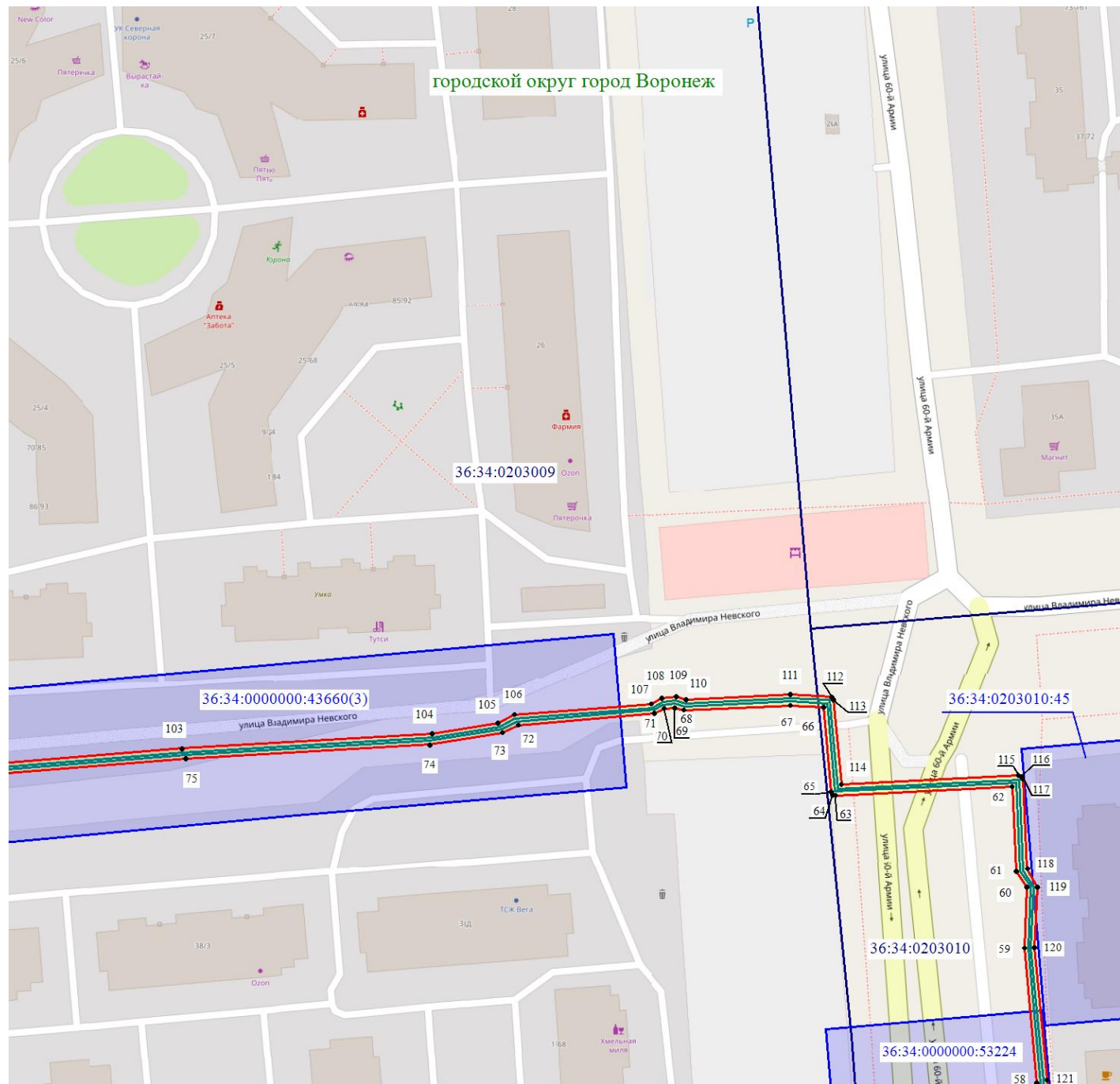


Схема расположения границ публичного сервитута



Масштаб 1: 1500

Используемые условные знаки и обозначения:

- обозначение границы кадастрового квартала по сведениям ЕГРН
- обозначение границы земельного участка по сведениям ЕГРН
- обозначение границы публичного сервитута
- обозначение границы охранный зоны
- 2 - обозначение характерной точки публичного сервитута
- 36:34:0000000** - обозначение номера кадастрового квартала
- 36:34:100014:525** - обозначение номера земельного участка
- Городской округ город Воронеж - обозначение муниципального образования

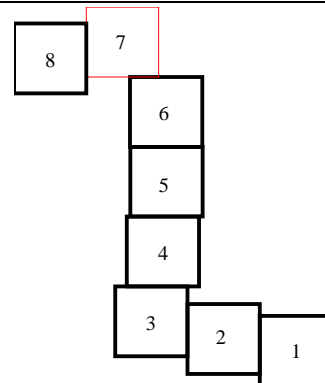
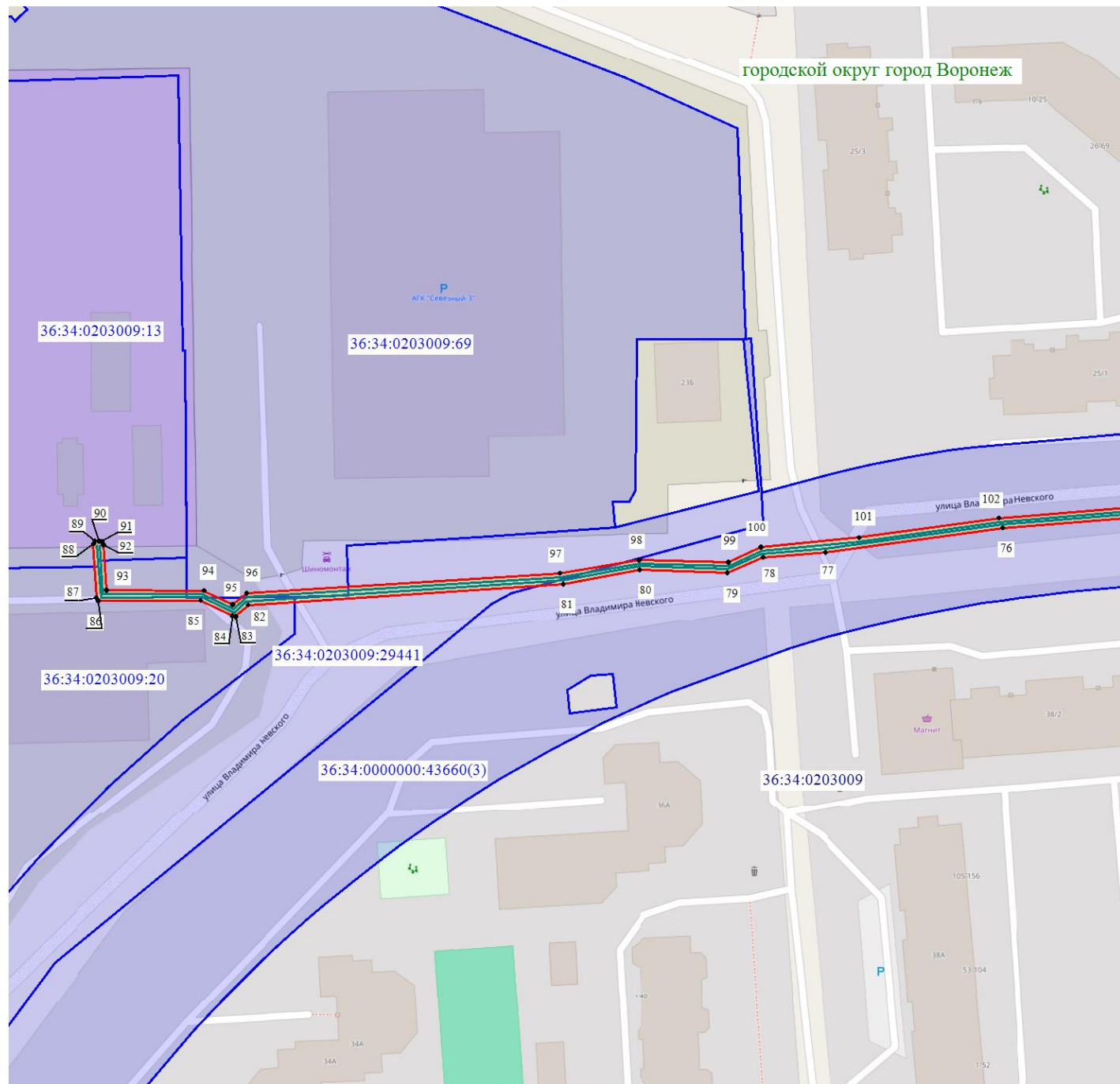


Схема расположения границ публичного сервитута



Масштаб 1: 1500

Используемые условные знаки и обозначения:

- - обозначение границы кадастрового квартала по сведениям ЕГРН
- - обозначение границы земельного участка по сведениям ЕГРН
- - обозначение границы публичного сервитута
- - обозначение объекта электросетевого хозяйства
- обозначение границы охранной зоны
- 2 - обозначение характерной точки публичного сервитута
- 36:34:0000000** — обозначение номера кадастрового квартала
- 36:34:100014:525** — обозначение номера земельного участка
- Городской округ город Воронеж - обозначение муниципального образования

