

Извещение
о возможности установления публичного сервитута

В соответствии со ст. 39.42 Земельного кодекса Российской Федерации управление имущественных и земельных отношений администрации городского округа город Воронеж информирует, что в связи с обращением АО «ВГЭС» рассматривается ходатайство об установлении публичного сервитута в целях эксплуатации объекта энергетики местного значения – инженерного сооружения Кабельная линия ГПП-25 РП-30.

Описание местоположения земельного участка, права на который не зарегистрированы в Едином государственном реестре недвижимости, и в отношении которого, в том числе, испрашивается публичный сервитут:

- части площадью 23 кв.м земельного участка с кадастровым номером 36:34:0505050:57 площадью 3995 кв.м, вид разрешенного использования – многоквартирный среднеэтажный жилой дом, расположенного по адресу: г. Воронеж, ул. Южно-Моравская, 50/2.

Описание местоположения границ публичного сервитута: согласно прилагаемой схеме.

Заинтересованные лица могут ознакомиться с поступившим ходатайством об установлении публичного сервитута и прилагаемым к нему описанием местоположения границ публичного сервитута в управлении имущественных и земельных отношений администрации городского округа город Воронеж (далее – УИЗО АГО г. Воронеж) по адресу: г. Воронеж, ул. Пушкинская, 5, каб. 309.

График работы УИЗО АГО г. Воронеж: понедельник-четверг: с 9:00 до 18:00, пятница: с 9:00 до 16:45, перерыв с 13:00 до 13:45, телефон для справок 228-34-45, официальный сайт: voronezh-r20.gosweb.gosuslugi.ru.

Правообладатели земельных участков, в отношении которых испрашивается публичный сервитут, если их права не зарегистрированы в Едином государственном реестре недвижимости, в течение пятнадцати дней со дня опубликования данного сообщения, подают в УИЗО АГО г. Воронеж заявления об учете их прав (обременений прав) на земельные участки с приложением копий документов, подтверждающих эти права (обременения прав). В таких заявлениях указывается способ связи с правообладателями земельных участков, в том числе их почтовый адрес и (или) адрес электронной почты.

Правообладатели земельных участков, подавшие такие заявления по истечении указанного срока, несут риски невозможности обеспечения их прав в связи с отсутствием информации о таких лицах и их правах на земельные участки.

ОПИСАНИЕ МЕСТОПОЛОЖЕНИЯ ГРАНИЦ

публичного сервитута **Кабельная линия ГПП-25 РП-30**

(наименование объекта, местоположение границ которого описано)

Раздел 1

Сведения об объекте

Сведения об объекте		
№ п/п	Характеристики объекта	Описание характеристик
1	2	3
1	Местоположение объекта	Воронежская область г.Воронеж, Южно-Моравская ул.,56р - ул. Олеко Дундича, 2а
2	Площадь объекта +/- величина погрешности определения площади (Р +/- Дельта Р)	3933 м2 +/-13 м2
3	Иные характеристики объекта	Публичный сервитут для использования земельных участков в целях эксплуатации объекта энергетики местного значения – инженерного сооружения Кабельная линия ГПП-25 РП-30 сроком действия 49 лет в интересах Акционерного общества ” ВОРОНЕЖСКАЯ ГОРЭЛЕКТРОСЕТЬ ”

Местоположение публичного сервитута: Воронежская область г.Воронеж, Южно-Моравская ул.,56р - ул. Олеко Дундича, 2а

Система координат МСК-36, зона 1

Метод определения координат Геодезический

Обозначение характерных точек границ публичного сервитута	Координаты, м		
	X	Y	Средняя квадратическая погрешность положения характерных точек (Mt), м
1	2	3	4
1	512086.53	1295156.21	0.10
2	512087.10	1295155.68	0.10
3	512096.63	1295152.22	0.10
4	512108.47	1295151.54	0.10
5	512109.12	1295151.98	0.10
6	512151.21	1295216.93	0.10
7	512251.42	1295215.71	0.10
8	512309.05	1295185.08	0.10
9	512310.46	1295183.68	0.10
10	512299.62	1295105.98	0.10
11	512293.24	1295060.15	0.10
12	512287.90	1295013.84	0.10
13	512277.35	1294934.01	0.10
14	512260.51	1294798.71	0.10
15	512257.83	1294789.10	0.10
16	512252.06	1294746.84	0.10
17	512248.08	1294708.88	0.10
18	512247.10	1294692.45	0.10
19	512237.18	1294603.33	0.10
20	512232.02	1294563.43	0.10
21	512222.45	1294497.93	0.10
22	512215.90	1294448.03	0.10
23	512210.83	1294405.21	0.10
24	512202.78	1294313.47	0.10
25	512200.78	1294296.15	0.10
26	512194.00	1294249.29	0.10
27	512189.09	1294201.18	0.10
28	512175.64	1294098.16	0.10
29	512170.04	1294060.31	0.10
30	512170.62	1294024.20	0.10
31	512171.71	1293999.71	0.10
32	512174.89	1293960.69	0.10
33	512175.62	1293953.20	0.10
34	512178.35	1293940.15	0.10
35	512179.14	1293927.73	0.10
36	512193.29	1293815.48	0.10
37	512209.03	1293675.64	0.10
38	512209.71	1293674.27	0.10
39	512210.37	1293673.74	0.10
40	512212.12	1293673.38	0.10
41	512255.03	1293679.11	0.10
42	512295.17	1293683.17	0.10
43	512299.00	1293683.13	0.10
44	512340.29	1293678.09	0.10
45	512355.79	1293651.87	0.10
46	512364.70	1293637.68	0.10
47	512364.29	1293635.13	0.10
48	512364.02	1293634.40	0.10
49	512364.36	1293633.69	0.10
50	512365.09	1293633.44	0.10
51	512365.89	1293633.50	0.10
52	512366.54	1293633.81	0.10
53	512366.82	1293634.54	0.10
54	512366.54	1293638.52	0.10
55	512357.50	1293652.91	0.10
56	512341.76	1293679.53	0.10
57	512341.02	1293680.01	0.10
58	512299.05	1293685.13	0.10

1	2	3	4
59	512295.08	1293685.16	0.10
60	512254.80	1293681.09	0.10
61	512212.05	1293675.39	0.10
62	512211.30	1293675.57	0.10
63	512210.90	1293676.38	0.10
64	512195.27	1293815.72	0.10
65	512181.13	1293927.92	0.10
66	512180.33	1293940.47	0.10
67	512177.60	1293953.50	0.10
68	512176.89	1293960.89	0.10
69	512173.71	1293999.87	0.10
70	512172.62	1294024.28	0.10
71	512172.04	1294060.26	0.10
72	512177.62	1294097.88	0.10
73	512191.07	1294200.95	0.10
74	512195.98	1294249.05	0.10
75	512202.76	1294295.90	0.10
76	512204.77	1294313.29	0.10
77	512212.82	1294405.03	0.10
78	512217.88	1294447.78	0.10
79	512224.43	1294497.66	0.10
80	512234.00	1294563.16	0.10
81	512239.16	1294603.09	0.10
82	512249.10	1294692.33	0.10
83	512250.07	1294708.76	0.10
84	512254.04	1294746.60	0.10
85	512259.80	1294788.78	0.10
86	512262.48	1294798.38	0.10
87	512279.33	1294933.76	0.10
88	512289.88	1295013.61	0.10
89	512295.22	1295059.89	0.10
90	512301.60	1295105.70	0.10
91	512312.51	1295183.90	0.10
92	512312.22	1295184.75	0.10
93	512310.11	1295186.77	0.10
94	512251.68	1295217.71	0.10
95	512150.48	1295218.92	0.10
96	512149.83	1295218.48	0.10
97	512107.76	1295153.55	0.10
98	512096.89	1295154.21	0.10
99	512087.78	1295157.56	0.10
100	512087.06	1295157.55	0.10
101	512086.51	1295156.99	0.10
1	512086.53	1295156.21	0.10

Схема расположения границ публичного сервитута

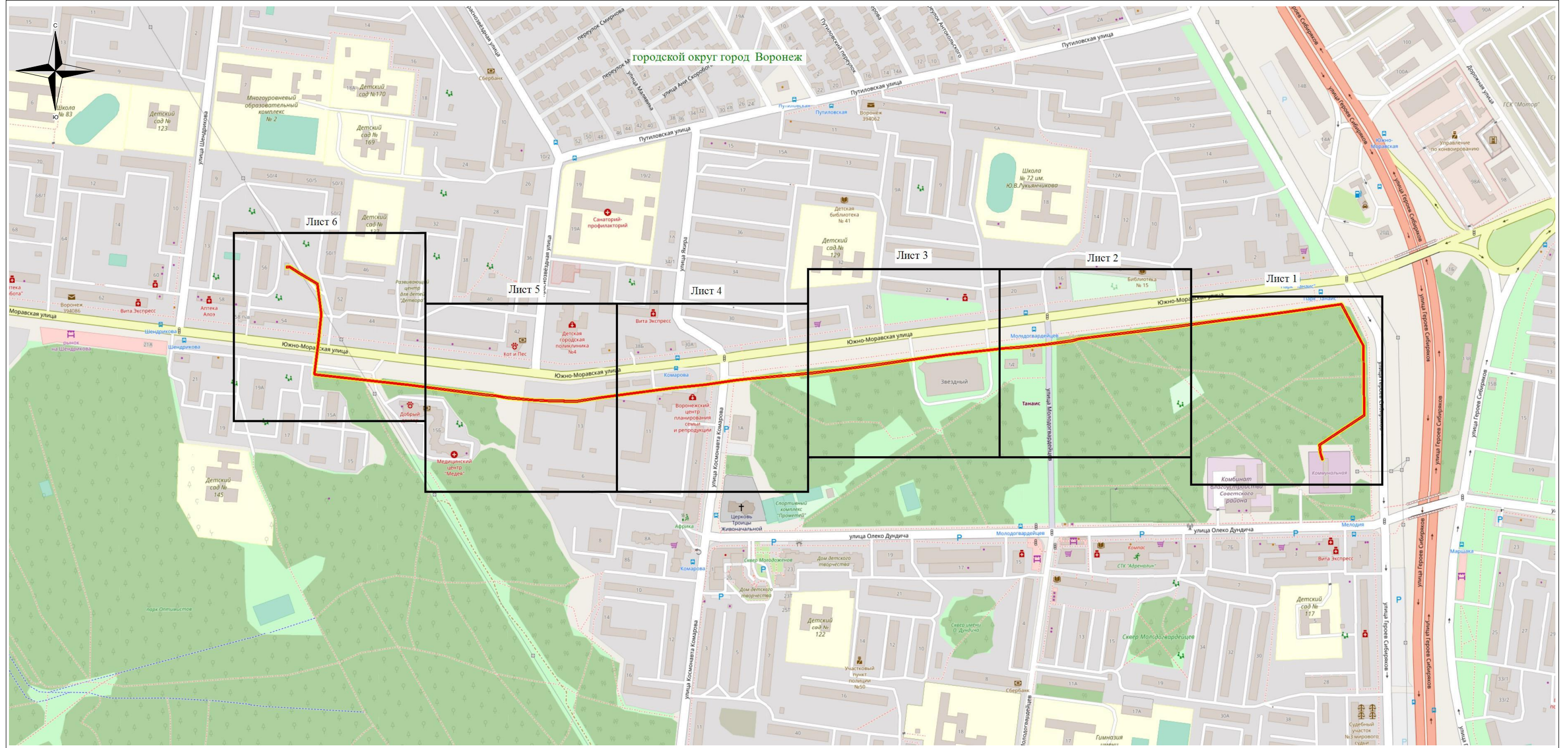
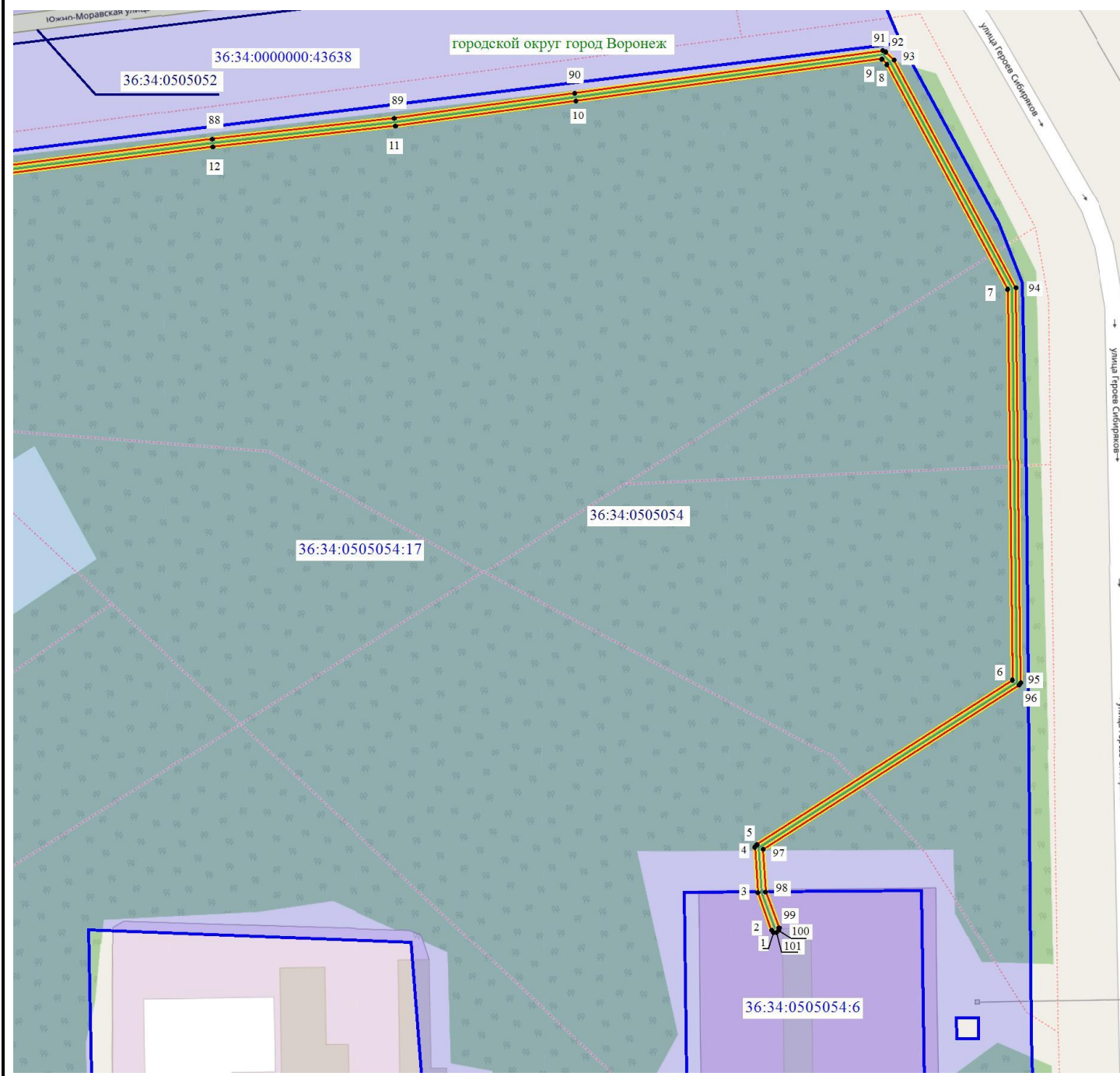


Схема расположения границ публичного сервитута



Масштаб 1: 1500

Используемые условные знаки и обозначения:

- обозначение границы кадастрового квартала по сведениям ЕГРН
- обозначение границы земельного участка по сведениям ЕГРН
- обозначение границы публичного сервитута
- обозначение объекта электросетевого хозяйства
- обозначение границы охранной зоны
- 2 - обозначение характерной точки публичного сервитута
- 36:34:0000000** – обозначение номера кадастрового квартала
- 36:34:100014:525** – обозначение номера земельного участка
- Городской округ город Воронеж - обозначение муниципального образования

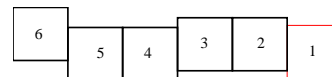
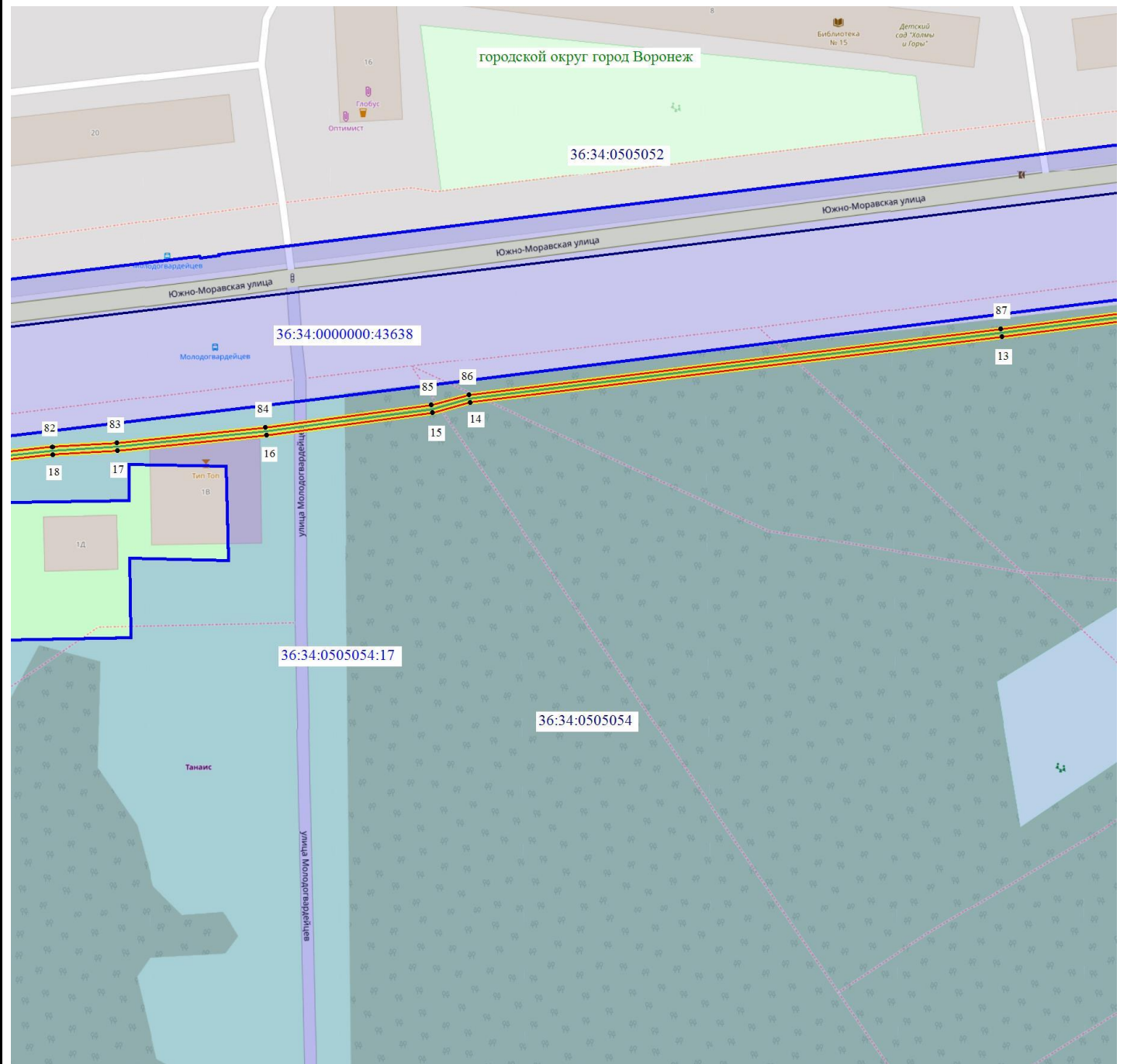


Схема расположения границ публичного сервитута



Масштаб 1: 1500

Используемые условные знаки и обозначения:

- обозначение границы кадастрового квартала по сведениям ЕГРН
- обозначение границы земельного участка по сведениям ЕГРН
- обозначение границы публичного сервитута
- обозначение границы охранный зоны
- 2 - обозначение характерной точки публичного сервитута
- 36:34:0000000** — обозначение номера кадастрового квартала
- 36:34:100014:525** — обозначение номера земельного участка
- Городской округ город Воронеж - обозначение муниципального образования

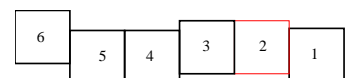
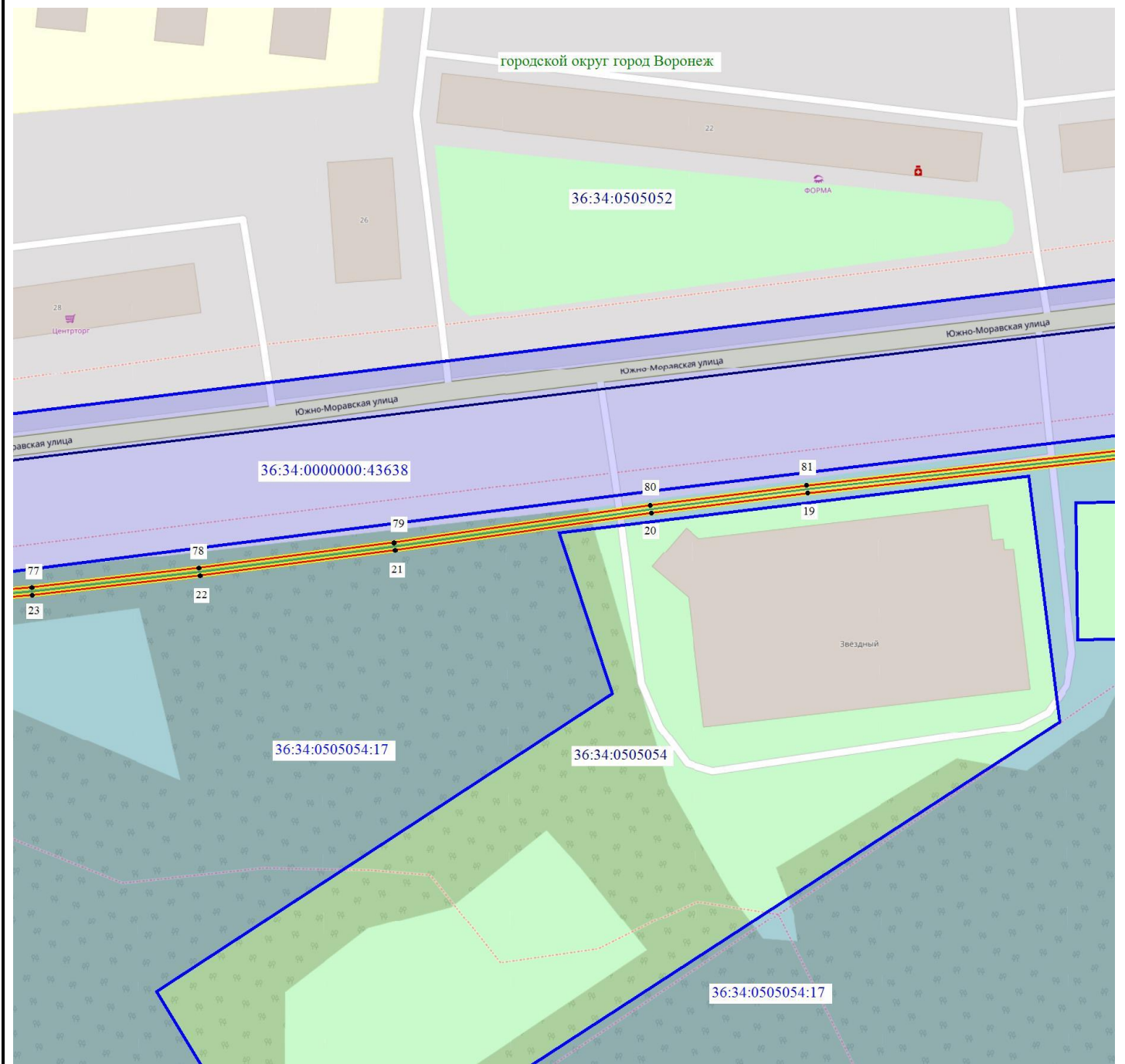


Схема расположения границ публичного сервитута



Масштаб 1: 1500

Используемые условные знаки и обозначения:

- обозначение границы кадастрового квартала по сведениям ЕГРН
- обозначение границы земельного участка по сведениям ЕГРН
- обозначение границы публичного сервитута
- обозначение объекта электросетевого хозяйства
- обозначение границы охранной зоны
- 2 - обозначение характерной точки публичного сервитута
- 36:34:0000000** – обозначение номера кадастрового квартала
- 36:34:100014:525** – обозначение номера земельного участка
- Городской округ город Воронеж - обозначение муниципального образования

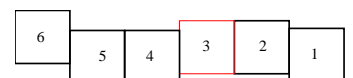
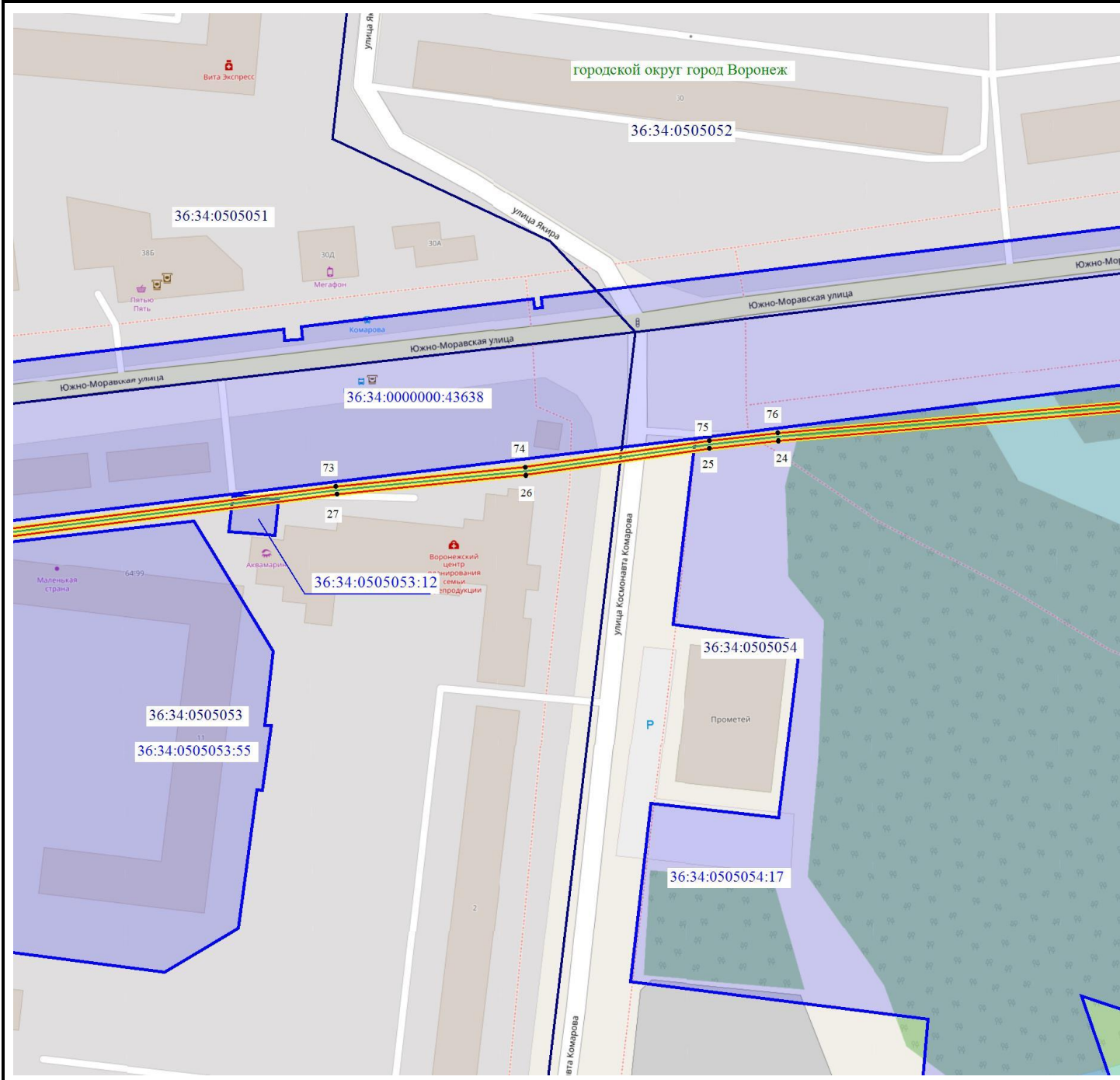


Схема расположения границ публичного сервитута



Масштаб 1: 1500

Используемые условные знаки и обозначения:

- обозначение границы кадастрового квартала по сведениям ЕГРН
- обозначение границы земельного участка по сведениям ЕГРН
- обозначение границы публичного сервитута
- обозначение объекта электросетевого хозяйства
- обозначение границы охранной зоны
- 2 - обозначение характерной точки публичного сервитута

36:34:0000000 – обозначение номера кадастрового квартала

36:34:100014:525 – обозначение номера земельного участка

Городской округ город Воронеж - обозначение муниципального образования

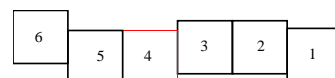
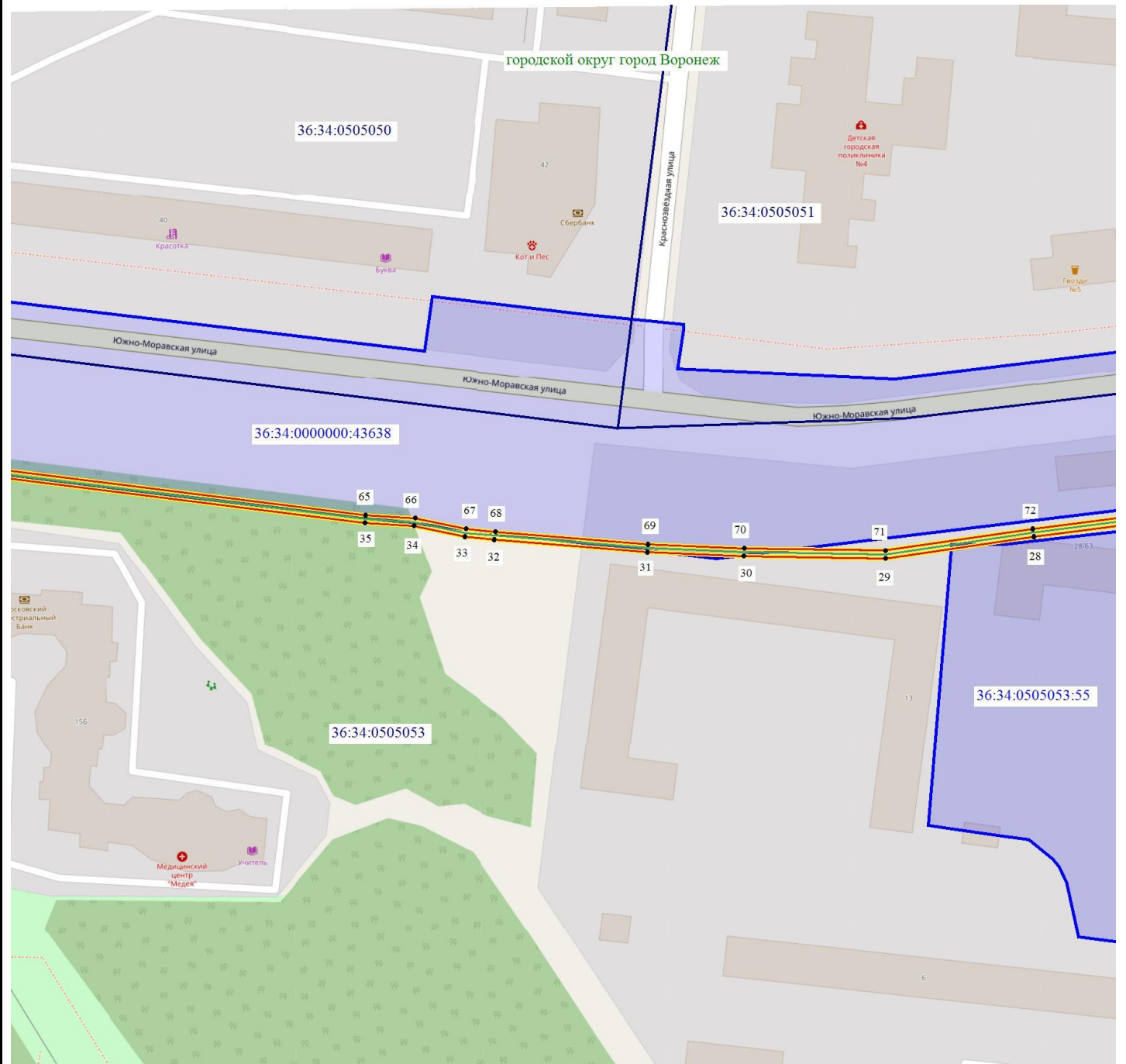


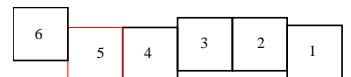
Схема расположения границ публичного сервитута



Масштаб 1: 1500

Используемые условные знаки и обозначения:

- обозначение границы кадастрового квартала по сведениям ЕГРН
- обозначение границы земельного участка по сведениям ЕГРН
- обозначение границы публичного сервитута
- обозначение объекта электросетевого хозяйства
- обозначение границы охранной зоны
- 2 - обозначение характерной точки публичного сервитута

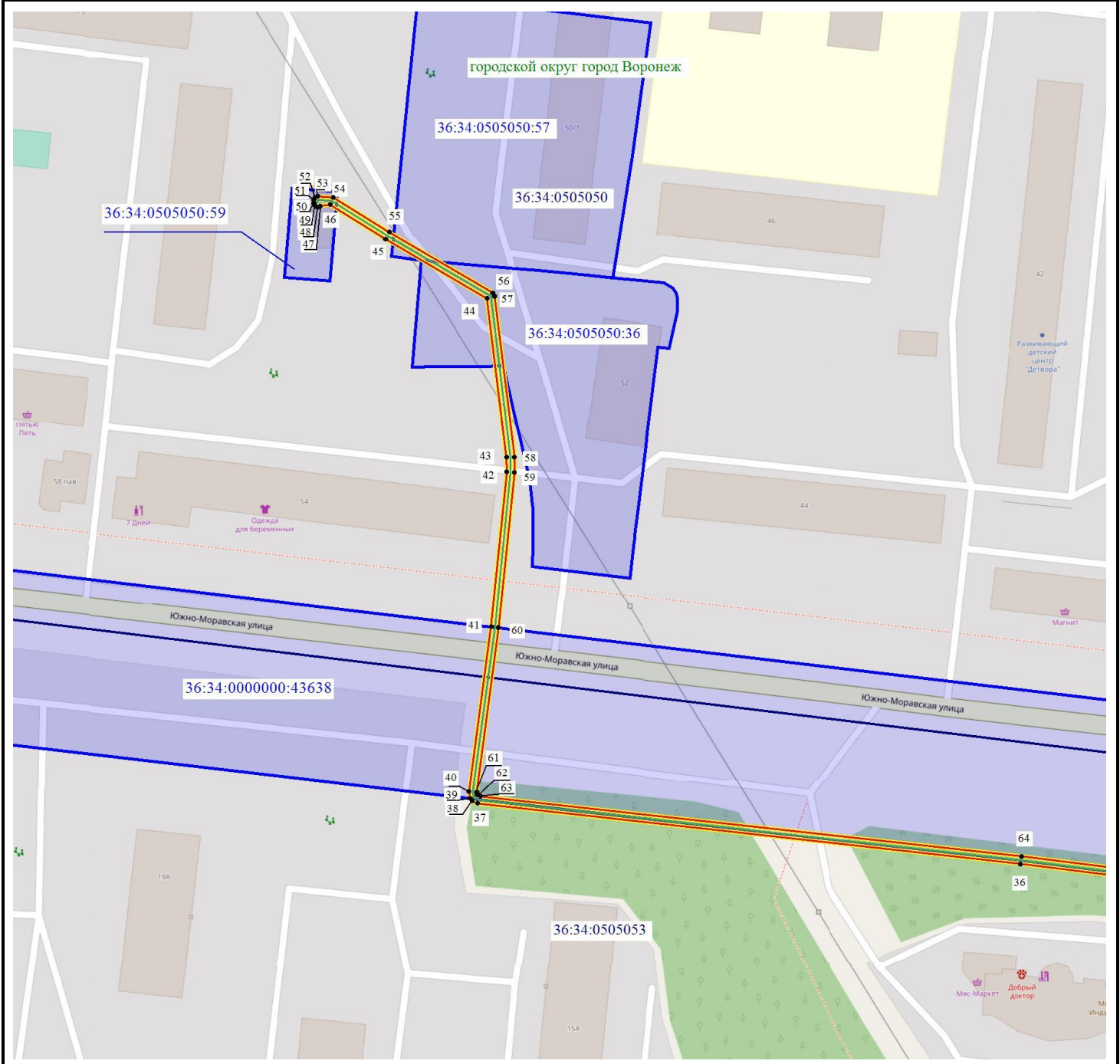


36:34:0000000 – обозначение номера кадастрового квартала

36:34:100014:525 – обозначение номера земельного участка

Городской округ город Воронеж - обозначение муниципального образования

Схема расположения границ публичного сервитута



Масштаб 1: 1500

Используемые условные знаки и обозначения:

- обозначение границы кадастрового квартала по сведениям ЕГРН
- обозначение границы земельного участка по сведениям ЕГРН
- обозначение границы публичного сервитута
- обозначение объекта электросетевого хозяйства
- обозначение границы охранный зоны
- 2 - обозначение характерной точки публичного сервитута
- 36:34:0000000** – обозначение номера кадастрового квартала
- 36:34:100014:525** – обозначение номера земельного участка
- Городской округ город Воронеж - обозначение муниципального образования

