

Извещение о возможности установления публичного сервитута

В соответствии со ст.39.42 Земельного кодекса Российской Федерации управление имущественных и земельных отношений администрации городского округа город Воронеж информирует, что в связи с обращением АО «ВГЭС» рассматривается ходатайство об установлении публичного сервитута в целях эксплуатации объекта энергетики местного значения – инженерного сооружения Кабельная линия РП-30 ТП-692.

Описание местоположения земельных участков, права на которые не зарегистрированы в Едином государственном реестре недвижимости, и в отношении которых, в том числе, испрашивается публичный сервитут:

- части площадью 61 кв.м земельного участка с кадастровым номером 36:34:0505050:4077 площадью 6037 кв.м, вид разрешенного использования – многоквартирный многоэтажный дом, расположенного по адресу: г.Воронеж, ул.Шендрикова, 13;

- части площадью 103 кв.м земельного участка с кадастровым номером 36:34:0505050:3857 площадью 4480 кв.м, вид разрешенного использования – многоквартирный среднеэтажный дом, расположенного по адресу: г.Воронеж, ул.Южно-Моравская, 56.

Описание местоположения границ публичного сервитута: согласно прилагаемой схеме.

Заинтересованные лица могут ознакомиться с поступившим ходатайством об установлении публичного сервитута и прилагаемым к нему описанием местоположения границ публичного сервитута в управлении имущественных и земельных отношений администрации городского округа город Воронеж (далее – УИЗО АГО г.Воронеж) по адресу: г.Воронеж, ул.Пушкинская, 5, каб.309.

График работы УИЗО АГО г.Воронеж: понедельник-четверг: с 9:00 до 18:00, пятница: с 9:00 до 16:45, перерыв с 13:00 до 13:45, телефон для справок 228-36-59, официальный сайт: www.voronezh-city.gosuslugi.ru.

Правообладатели земельных участков, в отношении которых испрашивается публичный сервитут, если их права не зарегистрированы в Едином государственном реестре недвижимости, в течение пятнадцати дней со дня опубликования данного сообщения, подают в УИЗО АГО г.Воронеж заявления об учете их прав (обременений прав) на земельные участки с приложением копий документов, подтверждающих эти права (обременения прав). В таких заявлениях указывается способ связи с правообладателями земельных участков, в том числе их почтовый адрес и (или) адрес электронной почты.

Правообладатели земельных участков, подавшие такие заявления по истечении указанного срока, несут риски невозможности обеспечения их прав в связи с отсутствием информации о таких лицах и их правах на земельные участки.

ОПИСАНИЕ МЕСТОПОЛОЖЕНИЯ ГРАНИЦ

публичного сервитута **Кабельная линия РП-30 ТП-692**

(наименование объекта, местоположение границ которого описано)

Раздел 1

Сведения об объекте

Сведения об объекте		
№ п/п	Характеристики объекта	Описание характеристик
1	2	3
1	Местоположение объекта	Воронежская область г.Воронеж, Южно-Моравская ул., 56р - Южно-Моравская ул., 62г
2	Площадь объекта +/- величина погрешности определения площади (Р +/- Дельта Р)	911 м2 +/-6 м2
3	Иные характеристики объекта	Публичный сервитут для использования земельных участков в целях эксплуатации объекта энергетики местного значения – инженерного сооружения Кабельная линия РП-30 ТП-692 сроком действия 49 лет в интересах Акционерного общества ” ВОРОНЕЖСКАЯ ГОРЭЛЕКТРОСЕТЬ ”

Местоположение публичного сервитута: Воронежская область г.Воронеж, Южно-Моравская ул., 56р - Южно-Моравская ул., 62г

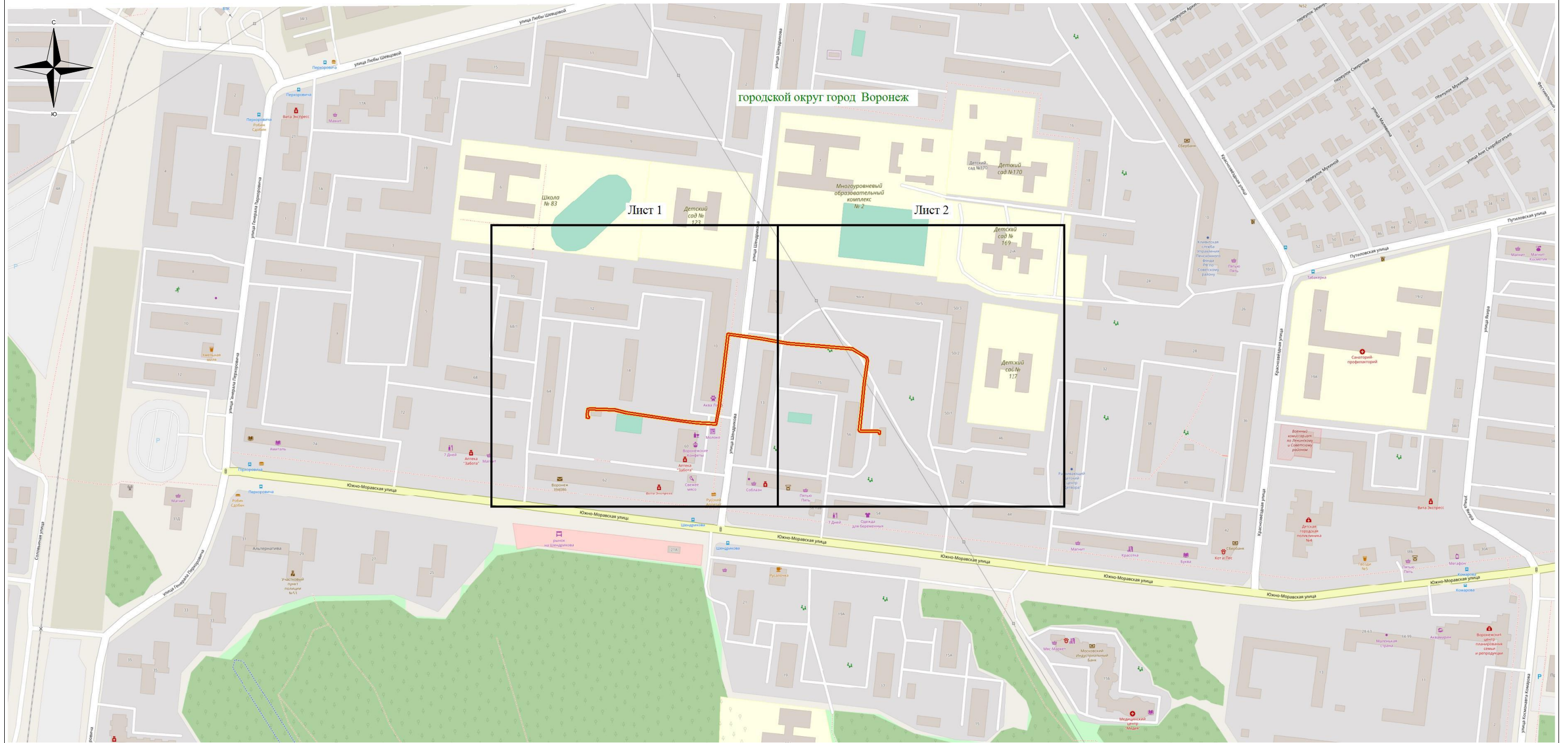
Система координат МСК-36, зона 1

Метод определения координат Геодезический



Обозначение характерных точек границ публичного сервитута	Координаты, м		
	X	Y	Средняя квадратическая погрешность положения характерных точек (Mt), м
1	2	3	4
1	512390.23	1293347.47	0.10
2	512389.19	1293371.56	0.10
3	512386.62	1293383.20	0.10
4	512378.58	1293437.18	0.10
5	512376.74	1293452.46	0.10
6	512375.76	1293470.35	0.10
7	512391.81	1293473.29	0.10
8	512461.56	1293482.02	0.10
9	512462.22	1293482.39	0.10
10	512462.43	1293483.14	0.10
11	512458.20	1293516.36	0.10
12	512453.49	1293541.77	0.10
13	512448.17	1293605.56	0.10
14	512439.50	1293619.74	0.10
15	512438.92	1293620.18	0.10
16	512435.74	1293620.99	0.10
17	512413.16	1293617.81	0.10
18	512392.96	1293615.84	0.10
19	512368.52	1293613.31	0.10
20	512368.47	1293630.36	0.10
21	512367.65	1293632.56	0.10
22	512366.92	1293632.84	0.10
23	512365.20	1293632.72	0.10
24	512364.64	1293632.18	0.10
25	512364.64	1293631.40	0.10
26	512365.20	1293630.86	0.10
27	512366.24	1293630.81	0.10
28	512366.52	1293629.92	0.10
29	512366.52	1293612.86	0.10
30	512366.85	1293612.11	0.10
31	512367.89	1293611.18	0.10
32	512368.68	1293610.94	0.10
33	512393.18	1293613.85	0.10
34	512413.40	1293615.82	0.10
35	512435.82	1293618.98	0.10
36	512438.00	1293618.37	0.10
37	512446.34	1293604.74	0.10
38	512451.51	1293541.51	0.10
39	512456.22	1293516.10	0.10
40	512460.32	1293483.88	0.10
41	512391.51	1293475.26	0.10
42	512373.98	1293471.85	0.10
43	512373.71	1293471.12	0.10
44	512374.75	1293452.29	0.10
45	512376.60	1293436.88	0.10
46	512384.66	1293382.76	0.10
47	512387.21	1293371.19	0.10
48	512388.23	1293347.49	0.10
49	512388.04	1293346.29	0.10
50	512384.08	1293345.80	0.10
51	512381.93	1293346.15	0.10
52	512381.57	1293346.77	0.10
53	512380.82	1293346.99	0.10
54	512380.15	1293346.61	0.10
55	512379.95	1293345.85	0.10
56	512380.51	1293343.76	0.10
57	512381.25	1293343.52	0.10
58	512384.29	1293343.81	0.10

1	2	3	4
59	512389.50	1293344.58	0.10
60	512389.91	1293345.24	0.10
1	512390.23	1293347.47	0.10

Схема расположения границ публичного сервитута

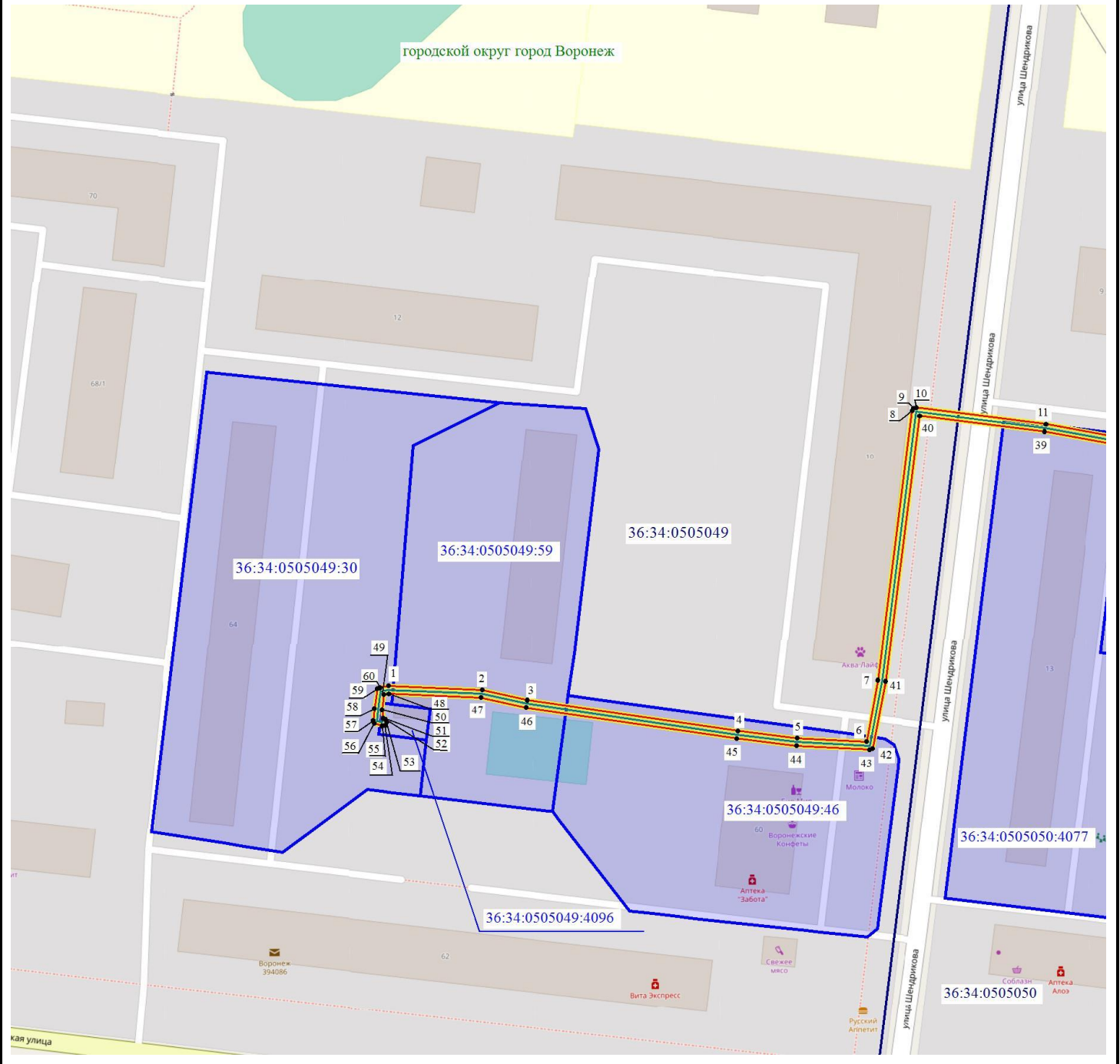


Используемые условные знаки и обозначения:

-  - обозначение границы публичного сервитута
-  - наименование муниципального образования

Масштаб 1:4000

Схема расположения границ публичного сервитута



Масштаб 1: 1500

Используемые условные знаки и обозначения:

- обозначение границы кадастрового квартала по сведениям ЕГРН
- обозначение границы земельного участка по сведениям ЕГРН
- обозначение границы публичного сервитута
- обозначение объекта электросетевого хозяйства
- обозначение границы охранной зоны
- 2 - обозначение характерной точки публичного сервитута

36:34:0000000 – обозначение номера кадастрового квартала

36:34:100014:525 – обозначение номера земельного участка

Городской округ город Воронеж - обозначение муниципального образования

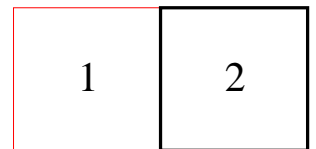
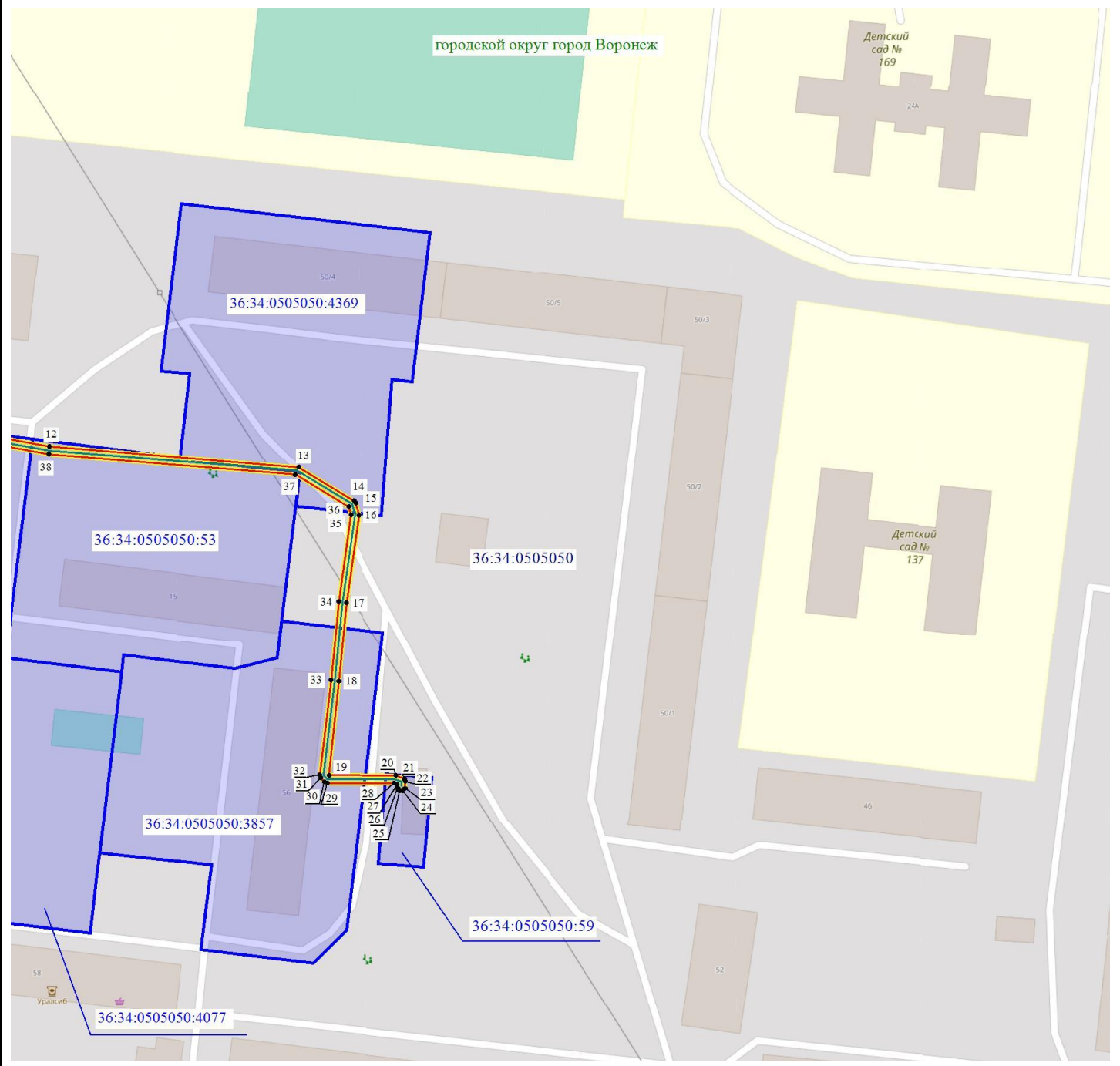


Схема расположения границ публичного сервитута



Масштаб 1: 1500

Используемые условные знаки и обозначения:

- обозначение границы кадастрового квартала по сведениям ЕГРН
- обозначение границы земельного участка по сведениям ЕГРН
- обозначение границы публичного сервитута
- обозначение объекта электросетевого хозяйства
- обозначение границы охранный зоны
- 2 - обозначение характерной точки публичного сервитута
- 36:34:0000000** – обозначение номера кадастрового квартала
- 36:34:100014:525** – обозначение номера земельного участка
- Городской округ город Воронеж - обозначение муниципального образования

