



АДМИНИСТРАЦИЯ ГОРОДСКОГО ОКРУГА
ГОРОД ВОРОНЕЖ
ПОСТАНОВЛЕНИЕ

от 26 декабря 2024 г. №1733
г.Воронеж

**Об установлении публичного сервитута
в целях эксплуатации объекта энергетики
местного значения – инженерного сооружения
Кабельная линия БКТП-1605-ТП-833 КЛ-10кВ**

В соответствии со статьей 23, главой V.7 Земельного кодекса Российской Федерации, статьей 3.6 Федерального закона от 25.10.2001 №137-ФЗ «О введении в действие Земельного кодекса Российской Федерации», Уставом городского округа город Воронеж, принятым постановлением Воронежской городской Думы от 27.10.2004 №150-І «Об Уставе городского округа город Воронеж», ходатайством об установлении публичного сервитута акционерного общества «Воронежская горэлектросеть» администрация городского округа город Воронеж **постановляет**:

1. Установить в интересах АО «ВГЭС» публичный сервитут с целью эксплуатации объекта энергетики местного значения – инженерного сооружения Кабельная линия БКТП-1605-ТП-833 КЛ-10кВ – в отношении:

- части площадью 57 кв.м земельного участка с кадастровым номером 36:34:0204002:142 площадью 1708 кв.м, вид разрешенного использования – складская база, расположенного по адресу: г.Воронеж, ул.45 Стрелковой дивизии, 234/47;

- части площадью 48 кв.м земельного участка с кадастровым номером 36:34:0204002:4629 площадью 790 кв.м, вид разрешенного использования – незавершенный строительством объект (здание склада), складское помещение, расположенного по адресу: г.Воронеж, ул.45 стрелковой дивизии, 234/25, 234/37;

- части площадью 57 кв.м земельного участка с кадастровым номером 36:34:0204002:51 площадью 3004 кв.м, вид разрешенного использования – здание склада, расположенного по адресу: г.Воронеж, ул.45 Стрелковой дивизии, 234/14;

- части площадью 56 кв.м земельного участка с кадастровым номером 36:34:0204001:3 площадью 38999 кв.м, вид разрешенного использования – спецобщежитие (учебно-призывной пункт), расположенного по адресу: г.Воронеж, ул.Беговая, земельный участок 178;

- части площадью 27 кв.м земельного участка с кадастровым номером 36:34:0204002:132 площадью 666 кв.м, вид разрешенного использования – производственно-складские помещения, расположенного по адресу: г.Воронеж, ул.45 Стрелковой дивизии, 234н;

- части площадью 51 кв.м земельного участка с кадастровым номером 36:34:0204002:14 площадью 997 кв.м, вид разрешенного использования – встроенное складское помещение, расположенного по адресу: г.Воронеж, ул.45 Стрелковой дивизии, 234;

- земель, государственная собственность на которые не разграничена, кадастровый квартал 36:34:0204001, 36:34:0204002, расположенных по адресу: г.Воронеж.

2. Границы публичного сервитута устанавливаются в соответствии с приложением к настоящему постановлению согласно границам установленной охранной зоны инженерных коммуникаций, сведения о которой внесены в ЕГРН (реестровый номер границы 36:34-6.3388; вид – зона с особыми условиями использования территории; наименование зоны (территории) по документу – охранная зона объекта электросетевого хозяйства Кабельная линия БКТП-1605-ТП-833 КЛ-10кВ, расположенная по адресу: Воронежская область, г.Воронеж, ул.45 Стрелковой дивизии, 234 – ул.Беговая, 156т; тип зоны – охранная зона инженерных коммуникаций).

3. Срок действия публичного сервитута, устанавливаемого пунктом 1 настоящего постановления, – 49 лет.

4. АО «ВГЭС» в соответствии с пунктом 8 статьи 39.50 Земельного кодекса Российской Федерации привести земельные участки в состояние, пригодное для их использования в соответствии с разрешенным использованием, в срок не позднее чем три месяца после завершения деятельности, для осуществления которой был установлен публичный сервитут.

5. Управлению имущественных и земельных отношений администрации городского округа город Воронеж в пятидневный срок направить копию настоящего постановления в филиал публично-правовой компании «Роскадастр» по Воронежской области.

6. Управлению информации администрации городского округа город Воронеж обеспечить размещение настоящего постановления на официальном сайте администрации городского округа город Воронеж в информационно-телекоммуникационной сети «Интернет», а также в сетевом издании «Берег-Воронеж» (www.beregvrn.ru).

7. Контроль за исполнением настоящего постановления возложить на первого заместителя главы администрации по стратегическому планированию, экономике и финансам.

Глава городского округа
город Воронеж
С.А. Петрин

Сведения о координатах характерных точек границ публичного сервитута

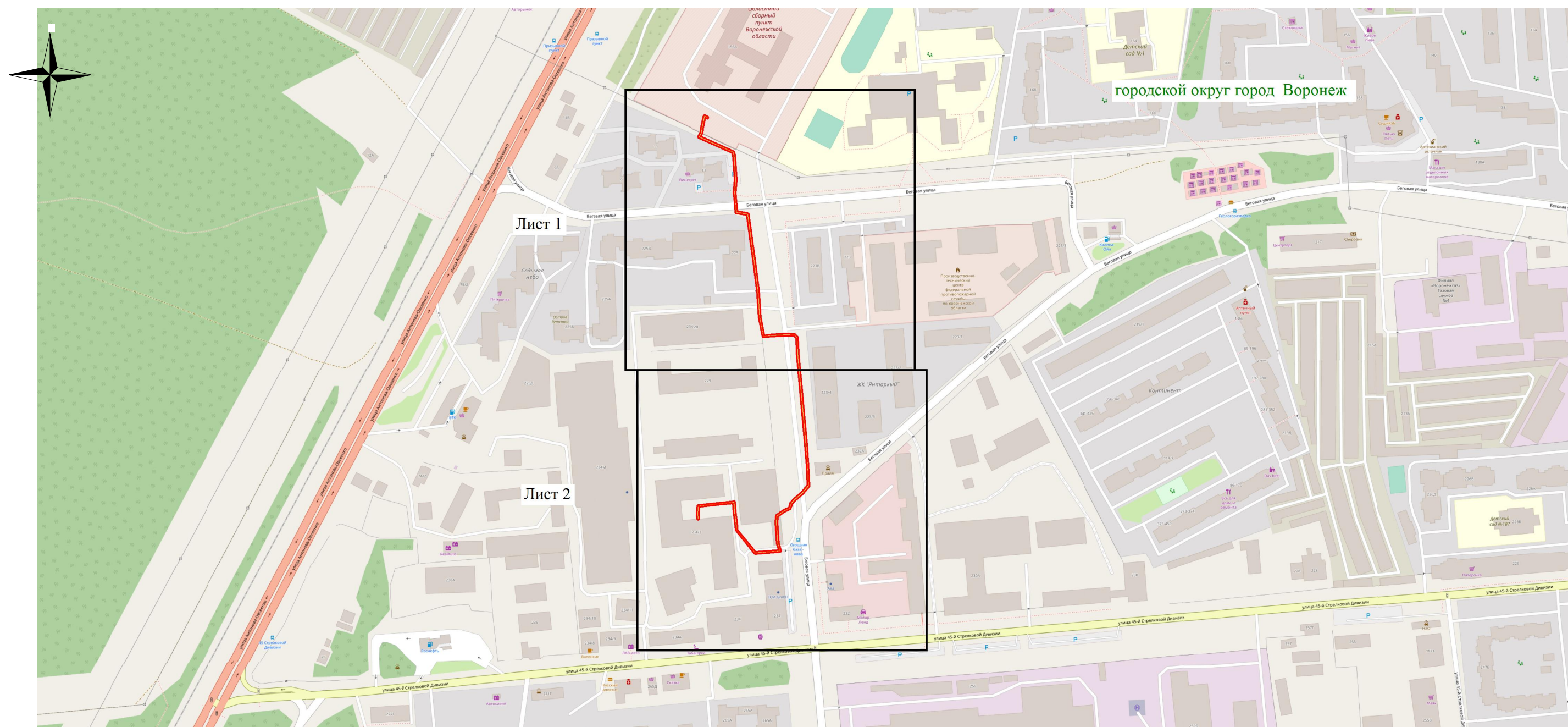
№ характерной точки	Координата X	Координата Y
1	517113.59	1295065.32
2	517114.09	1295065.93
3	517114.00	1295066.70
4	517112.53	1295069.30
5	517111.97	1295069.76
6	517111.20	1295069.70
7	517110.70	1295069.09
8	517110.79	1295068.32
9	517111.60	1295066.89
10	517109.05	1295066.31
11	517101.18	1295064.42
12	517096.63	1295064.07
13	517093.32	1295062.06
14	517092.48	1295063.97
15	517079.12	1295094.15
16	517078.47	1295094.72
17	517075.22	1295095.57
18	517067.01	1295096.31
19	517051.10	1295097.24
20	517038.28	1295096.24
21	517029.87	1295097.20
22	517020.38	1295097.92
23	517019.14	1295106.55
24	517018.58	1295108.83
25	517017.89	1295109.20
26	517016.27	1295109.34
27	516972.18	1295115.18
28	516943.40	1295118.92
29	516917.60	1295120.87
30	516899.98	1295124.10
31	516900.77	1295131.52
32	516901.67	1295146.11
33	516901.37	1295153.43
34	516901.06	1295154.12
35	516898.14	1295156.87
36	516897.48	1295157.14
37	516882.50	1295157.64
38	516793.42	1295165.81
39	516773.43	1295167.32
40	516753.97	1295168.31
41	516753.27	1295168.07
42	516746.24	1295162.06
43	516739.70	1295154.75
44	516736.01	1295151.19
45	516731.71	1295150.05
46	516731.07	1295149.51
47	516728.18	1295143.45
48	516723.64	1295137.25
49	516717.73	1295137.07

50	516697.88	1295138.49
51	516690.68	1295140.50
52	516689.77	1295140.31
53	516689.41	1295139.62
54	516687.49	1295115.37
55	516687.86	1295114.52
56	516710.47	1295096.26
57	516714.39	1295095.91
58	516727.83	1295094.37
59	516736.66	1295093.73
60	516735.43	1295081.94
61	516733.16	1295060.72
62	516731.37	1295060.68
63	516727.58	1295060.48
64	516721.85	1295060.70
65	516721.17	1295060.47
66	516720.81	1295059.77
67	516721.07	1295059.03
68	516721.77	1295058.70
69	516727.59	1295058.48
70	516731.44	1295058.68
71	516734.68	1295058.95
72	516735.05	1295059.64
73	516737.41	1295081.73
74	516738.75	1295094.56
75	516738.53	1295095.30
76	516737.83	1295095.66
77	516727.97	1295096.36
78	516714.57	1295097.90
79	516710.94	1295098.23
80	516689.53	1295115.72
81	516691.31	1295138.25
82	516697.66	1295136.50
83	516717.69	1295135.07
84	516724.19	1295135.27
85	516724.97	1295135.68
86	516729.93	1295142.48
87	516732.67	1295148.23
88	516737.19	1295149.56
89	516741.20	1295153.41
90	516747.74	1295160.72
91	516754.27	1295166.29
92	516773.30	1295165.32
93	516793.25	1295163.81
94	516882.38	1295155.64
95	516897.03	1295155.15
96	516899.39	1295152.94
97	516899.67	1295146.09
98	516898.77	1295131.64
99	516898.06	1295122.74
100	516898.71	1295122.31
101	516917.44	1295118.87
102	516943.24	1295116.92
103	516971.92	1295113.20
104	517016.09	1295107.34
105	517016.97	1295107.26
106	517017.17	1295106.22



107	517018.74	1295096.34
108	517019.43	1295095.98
109	517029.71	1295095.21
110	517038.38	1295094.24
111	517051.20	1295095.24
112	517066.86	1295094.31
113	517074.95	1295093.58
114	517077.49	1295092.90
115	517090.65	1295063.17
116	517091.95	1295060.22
117	517092.62	1295059.65
118	517093.39	1295059.77
119	517097.44	1295062.23
120	517101.53	1295062.45
121	517109.50	1295064.36
1	517113.59	1295065.32

Руководитель управления
имущественных и земельных
отношений Р.И. Карасалихов

Схема расположения границ публичного сервитута



Используемые условные знаки и обозначения:

-  - обозначение границы публичного сервитута
-  - наименование муниципального образования

Масштаб 1:4000

Руководитель управления
имущественных и земельных отношений Р.И. Карсалихов