ГЛАВА ГОРОДСКОГО ОКРУГА
ГОРОД ВОРОНЕЖ

ПОСТАНОВЛЕНИЕ

от 02 апреля 2026 г. №22
г. Воронеж

О проведении общественных обсуждений по проекту о внесении изменений в Правила землепользования и застройки городского округа город Воронеж

Руководствуясь статьями 31, 33 Градостроительного кодекса Российской Федерации, статьей 24 Устава городского округа город Воронеж, принятого постановлением Воронежской городской Думы от 27.10.2004 №150-I «Об Уставе городского округа город Воронеж», решением Воронежской городской Думы от 27.05.2020 №1430-IV «Об утверждении Положения о порядке организации и проведения публичных слушаний или общественных обсуждений по вопросам градостроительной деятельности в городском округе город Воронеж», постановлением администрации городского округа город Воронеж от 16.05.2025 №758 «О комиссии по землепользованию и застройке городского округа город Воронеж», на основании распоряжений администрации городского округа город Воронеж от 23.12.2025 №1038-р, от 06.02.2026 №61-р «О подготовке проекта о внесении изменений в Правила землепользования и застройки городского округа город Воронеж», постановления администрации городского округа город Воронеж от 25.12.2025 №2038 «О предоставлении ООО предприятие «ИП К.И.Т.» (ИНН 3662053761) разрешения на отклонение

от предельных параметров разрешенного строительства, реконструкции объектов капитального строительства на земельном участке по пр-кту Труда, 67 (кадастровый номер 36:34:0209020:8487)», постановления администрации городского округа город Воронеж от 26.12.2025 №2041 «О предоставлении индивидуальному предпринимателю Пикалову Яну Олеговичу разрешения на отклонение от предельных параметров разрешенного строительства, реконструкции объектов капитального строительства на земельном участке по ул.Кемеровская, 43 (кадастровый номер 36:34:0502004:12)» глава городского округа город Воронеж **постановляет**:

1. Назначить с 03.04.2026 по 30.04.2026 общественные обсуждения по проекту о внесении изменений в Правила землепользования и застройки городского округа город Воронеж.

2. Местом проведения общественных обсуждений определить сайт «Активный электронный гражданин» в информационно-телекоммуникационной сети «Интернет» (www.e-active.govvrn.ru). Разместить экспозицию проекта с 10.04.2026 по 16.04.2026.

3. Организацию и проведение общественных обсуждений по проекту о внесении изменений в Правила землепользования и застройки городского округа город Воронеж поручить комиссии по землепользованию и застройке городского округа город Воронеж (далее – Рабочий орган).

Местонахождение Рабочего органа: г.Воронеж, ул.Кольцовская, д.45 (управление главного архитектора администрации городского округа город Воронеж), тел.: (473) 228-36-69, 228-35-82, 228-39-64, 228-37-46, имейл: uga@cityhall.voronezh-city.ru, приемные часы в рабочие дни: пн. – чт. с 9.00 до 18.00, пт.с 9.00 до 16.45, перерыв с 13.00 до 13.45.

4. Предложить участникам общественных обсуждений в течение всего периода размещения на официальном сайте администрации городского округа город Воронеж и (или) информационном ресурсе проекта о внесении изменений в Правила землепользования и застройки городского округа город Воронеж вносить предложения и замечания посредством их размещения на информационном ресурсе, а также в письменной форме в адрес Рабочего органа.

5. Рабочему органу:

5.1. Организовать проведение общественных обсуждений и передать экспозицию демонстрационных материалов по проекту о внесении изменений в Правила землепользования и застройки городского округа город Воронеж в электронном виде в управление информации администрации городского округа город Воронеж для размещения на информационном ресурсе.

5.2. В срок до 30.04.2026 подготовить и передать для опубликования в управление информации администрации городского округа город Воронеж заключение по результатам общественных обсуждений.

6. Управлению информации администрации городского округа город Воронеж:

6.1. Опубликовать в установленном для официальных правовых актов порядке настоящее постановление, приложения №1 (оповещение о начале общественных обсуждений), №2 (проект решения Воронежской городской Думы «О внесении изменений в решение Воронежской городской Думы от 20.04.2022 №466-V «Об утверждении Правил землепользования и застройки городского округа город Воронеж») к нему.

6.2. Дополнительно разместить указанные акты на официальных сайтах администрации городского округа город Воронеж, управления главного архитектора администрации

городского округа город Воронеж, а также на сайте «Активный электронный гражданин» в сети Интернет.

7. Контроль за исполнением настоящего постановления возложить на заместителя главы администрации по градостроительству.

Глава городского округа
город Воронеж
С.А. Петрин

Приложение №1
к постановлению главы
городского округа город Воронеж
от 02.04.2026 №22

ОПОВЕЩЕНИЕ О НАЧАЛЕ ОБЩЕСТВЕННЫХ ОБСУЖДЕНИЙ ПО ПРОЕКТУ О ВНЕСЕНИИ ИЗМЕНЕНИЙ В ПРАВИЛА ЗЕМЛЕПОЛЬЗОВАНИЯ И ЗАСТРОЙКИ ГОРОДСКОГО ОКРУГА ГОРОД ВОРОНЕЖ

г. Воронеж

На общественные обсуждения представляется проект о внесении изменений в Правила землепользования и застройки городского округа город Воронеж.

Перечень информационных материалов к проекту: проект решения Воронежской городской Думы, пояснительная записка.

Срок проведения общественных обсуждений – с 03.04.2026 по 30.04.2026.
Срок публикации заключения о результатах общественных обсуждений – до 30.04.2026 включительно.

Экспозиция проекта представлена на информационном ресурсе «Активный электронный гражданин» (e-active.govvrn.ru) в информационно-телекоммуникационной сети «Интернет» с 10.04.2026 по 16.04.2026.

В период размещения экспозиции проекта на информационном ресурсе «Активный электронный гражданин» с 10.04.2026 по 16.04.2026 участники общественных обсуждений имеют право вносить предложения и замечания, касающиеся такого проекта:

1. Посредством заполнения формы обратной связи на информационном ресурсе.

2. В письменной форме или в форме электронного документа в адрес организатора общественных обсуждений.

В соответствии с ч.2 ст.5.1 Градостроительного кодекса Российской Федерации участниками общественных обсуждений являются граждане, постоянно проживающие на территории, в отношении которой подготовлен данный проект, правообладатели находящихся в границах этой территории земельных участков и (или) расположенных на них объектов капитального строительства, а также

правообладатели помещений, являющихся частью указанных объектов капитального строительства.

В соответствии с ч.12 ст.5.1 Градостроительного кодекса Российской Федерации участники общественных обсуждений в целях идентификации представляют сведения о себе (фамилию, имя, отчество (при наличии), дату рождения, адрес места жительства (регистрации) – для физических лиц; наименование, основной государственный регистрационный номер, место нахождения и адрес – для юридических лиц) с приложением документов, подтверждающих такие сведения. Участники общественных обсуждений, являющиеся правообладателями соответствующих земельных участков и (или) расположенных на них объектов капитального строительства и (или) помещений, являющихся частью указанных объектов капитального строительства, также представляют сведения соответственно о таких земельных участках, объектах капитального строительства, помещениях, являющихся частью указанных объектов капитального строительства, из Единого государственного реестра недвижимости и иные документы, устанавливающие или удостоверяющие их права на такие земельные участки, объекты капитального строительства, помещения, являющиеся частью указанных объектов капитального строительства.

В течение всего периода проведения экспозиции проекта консультирование участников общественных обсуждений по рассматриваемому проекту осуществляет комиссия по землепользованию и застройке городского округа город Воронеж (местонахождение: 394006, г.Воронеж, ул.Кольцовская, 45; имейл: uga@cityhall.voronezh-city.ru; тел.: (473) 228-36-69, 228-35-82, 228-39-64, 228-37-46; приемные часы в рабочие дни: пн. − чт. с 9.00 до 18.00, пт.с 9.00 до 16.45, перерыв с 13.00 до 13.45).

Данное оповещение подлежит опубликованию в сетевом издании «Берег-Воронеж» (www.beregvrn.ru), материалы по проекту размещаются на официальном сайте администрации городского округа город Воронеж в сети Интернет (voronezh-city.gosuslugi.ru), на информационном ресурсе «Активный электронный гражданин» (e-active.govvrn.ru).

Руководитель управления
главного архитектора Г.Ю. Чурсанов

Приложение №2
к постановлению главы
городского округа город Воронеж
от 02.04.2026 №22

Проект

ВОРОНЕЖСКАЯ ГОРОДСКАЯ ДУМА

РЕШЕНИЕ

от_____ №_____

О внесении изменений в решение Воронежской городской Думы от 20.04.2022 №466-V «Об утверждении Правил землепользования и застройки городского округа город Воронеж»

В соответствии со статьями 31, 33 Градостроительного кодекса Российской Федерации, статьей 29 Устава городского округа город Воронеж, учитывая заключение комиссии по землепользованию и застройке городского округа город Воронеж от -__.__.2026 по результатам общественных обсуждений по проекту о внесении изменений в Правила землепользования и застройки городского округа город Воронеж, назначенных постановлением главы городского округа город Воронеж от __.__.2026 №___ «О проведении общественных обсуждений по проекту о внесении изменений в Правила землепользования и застройки городского округа город Воронеж», Воронежская городская Дума

РЕШИЛА:

1. Внести в приложение к решению Воронежской городской Думы от 20.04.2022 №466-V «Об утверждении Правил землепользования и застройки городского округа город Воронеж» следующие изменения:

1.1. В статье 18 листы «Карта градостроительного зонирования. Карта территориальных зон», «Карта градостроительного зонирования. Карта подзон территориальных зон», «Карта градостроительного зонирования. Карта зон с особыми условиями использования территории», «Карта градостроительного зонирования. Карта территорий, в границах которых предусматривается осуществление деятельности по комплексному развитию территории» изложить в новой редакции согласно приложениям №1, 2, 3, 4 к решению.

1.2. В абзаце шестом пункта 1.2 части 1 статьи 20 слова «, ОДС-4» исключить.

1.3. В наименовании части 5 статьи 24 слова «, ОДС-4» исключить.

1.4. В приложении №3:

1.4.1. Описание местоположения границ территориальной зоны ЖМ(н)-36 изложить в новой редакции согласно приложению №5 к решению.

1.4.2. Описание местоположения границ территориальной зоны ЖМ(р)-63 изложить в новой редакции согласно приложению №6 к решению.

1.4.3. Описание местоположения границ территориальной зоны ОДС-4 исключить.

1.4.4. Описание местоположения границ территориальной зоны Р-365 изложить в новой редакции согласно приложению №7 к решению.

2. Решение вступает в силу со дня его официального опубликования.

Глава городского округа город Воронеж С.А. Петрин
Председатель Воронежской городской Думы А.А. Дьяченко

Приложение № 1
к решению
Воронежской городской Думы
от №

Правила землепользования и застройки городского округа город Воронеж

Карта градостроительного зонирования. Карта территориальных зон.

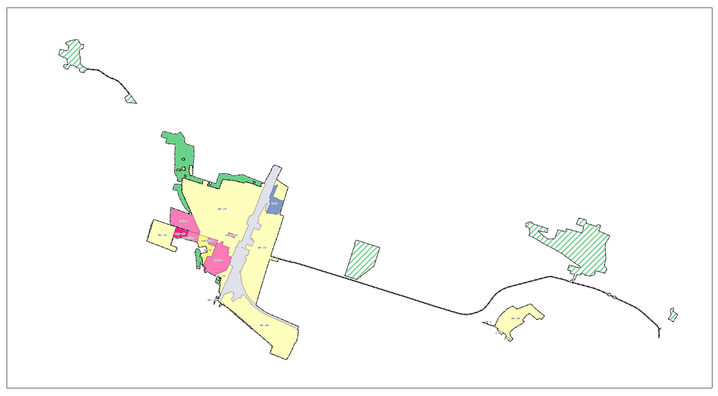

УСЛОВНЫЕ ОБОЗНАЧЕНИЯ:

Граница городского округа

Граница населенного пункта

Границы территориальных зон

ЖИ - 5 — Индекс территориальной зоны с указанием порядкового номера зоны

Х - 23 — Индекс территорий, планируемых к включению в границы населенных пунктов, с указанием порядкового номера территорий

Территориальные зоны

Жилые зоны

ЖИ — Зона индивидуальной жилой застройки

ЖТ — Зона малоэтажной жилой застройки

ЖС — Зона среднеэтажной жилой застройки

ЖМ(н) — Зона нового строительства многоэтажной жилой застройки

ЖМ(р) — Зона реконструкции многоэтажной жилой застройки

ЖМ(о) — Зона особого регламента многоэтажной жилой застройки

Общественно-деловые зоны

ОДМ — Зона смешанной общественно-деловой застройки

ОДК — Зона общественно-деловой коммерческой застройки

ОДБ — Зона социально-бытовой общественно-деловой застройки

ОДП — Зона общественно-деловой застройки обслуживания производства и предпринимательства

ОДС — Зона специализированной общественно-деловой застройки

ОДС(о) — Зона особого регламента специализированной общественно-деловой застройки

Производственные зоны

ПК — Зона производственно-коммунальной застройки

П — Зона производственно-индустриальной застройки

ПТ — Зона специализированных объектов инженерной, транспортной, производственной инфраструктуры

Зоны специального назначения

СП — Специальная зона размещения режимных объектов

СПК — Специальная зона размещения кладбищ и захоронений

Зоны сельскохозяйственного назначения

СХО — Зона производственных объектов сельскохозяйственного назначения

СХП — Зона сельского хозяйства и садоводства

Зоны рекреационного назначения

РД — Зона рекреационно-дачного регламента

РТ — Зона рекреационно-туристического регламента

Р — Зона рекреационного регламента озелененных территорий

Иные зоны

ТЖ — Зона железнодорожного транспорта

Т — Зона улично-дорожной сети

Территории, для которых не устанавливаются территориальные зоны

Земли, покрытые поверхностными водами

Земли лесного фонда

Х — Территории, включенные в границы населенного пункта из земель лесного фонда

Земли особо охраняемых территорий и объектов

Глава городского округа
город Воронеж

С.А. Петрин

Председатель Воронежской
городской Думы

А.А. Дьяченко

Приложение № 2
к решению
Воронежской городской Думы
от №

Правила землепользования и застройки городского округа город Воронеж

Карта градостроительного зонирования. Карта подзон территориальных зон.



УСЛОВНЫЕ ОБОЗНАЧЕНИЯ:

Граница городского округа

Граница населенного пункта

Границы территориальных зон

Территориальные зоны

Жилые зоны

Зона индивидуальной жилой застройки

Зона малоэтажной жилой застройки

Зона среднеэтажной жилой застройки

Зона нового строительства многоэтажной жилой застройки

Зона реконструкции многоэтажной жилой застройки

Зона особого регламента многоэтажной жилой застройки

Общественно-деловые зоны

Зона смешанной общественно-деловой застройки

Зона общественно-деловой коммерческой застройки

Зона социально-бытовой общественно-деловой застройки

Зона общественно-деловой застройки обслуживания производства и предпринимательства

Зона специализированной общественно-деловой застройки

Зона особого регламента специализированной общественно-деловой застройки

Производственные зоны

Зона производственно-коммунальной застройки

Зона производственно-индустриальной застройки

Зона специализированных объектов инженерной, транспортной, производственной инфраструктуры

Зоны специального назначения

Специальная зона размещения режимных объектов

Специальная зона размещения кладбищ и захоронений

Зоны сельскохозяйственного назначения

Зона производственных объектов сельскохозяйственного назначения

Зона сельского хозяйства и садоводства

Зоны рекреационного назначения

Зона рекреационно-дачного регламента

Зона рекреационно-туристического регламента

Зона рекреационного регламента озелененных территорий

Иные зоны

Зона железнодорожного транспорта

Зона улично-дорожной сети

Территории, для которых не устанавливаются территориальные зоны

Земли, покрытые поверхностными водами

Земли лесного фонда

Территории, включенные в границы населенного пункта из земель лесного фонда

Земли особо охраняемых территорий и объектов

Подзоны территориальных зон

Подзона строгого ограничения застройки (максимальный процент плотности застройки, этажность и процент застройки земельных участков равны нулю)

X - 0 Индекс подзоны строгого ограничения застройки

Подзона строгого ограничения застройки, установленная для озелененных территорий рекреационного назначения

Подзона особо охраняемых природных территорий (X - ООПТ)

Подзона устойчивого развития (Х-ППТ)

1-ППТ Индекс подзоны устойчивого развития

Планируемая улично-дорожная сеть согласно генеральному плану

Подзона строгого ограничения застройки, устанавливаемая для территорий, предоставленных для целей, не связанных со строительством

Подзона строго ограничения застройки, устанавливаемая для земельных участков, на которых предполагается размещение парковочных мест и (или) машино-мест для стоянки (размещения) индивидуального транспорта

Глава городского округа
город Воронеж

С.А. Петрин

Председатель Воронежской
городской Думы

А.А. Дьяченко

Приложение № 3
к решению
Воронежской городской Думы
от №

Правила землепользования и застройки городского округа город Воронеж

Карта градостроительного зонирования. Карта зон с особыми условиями использования территории.

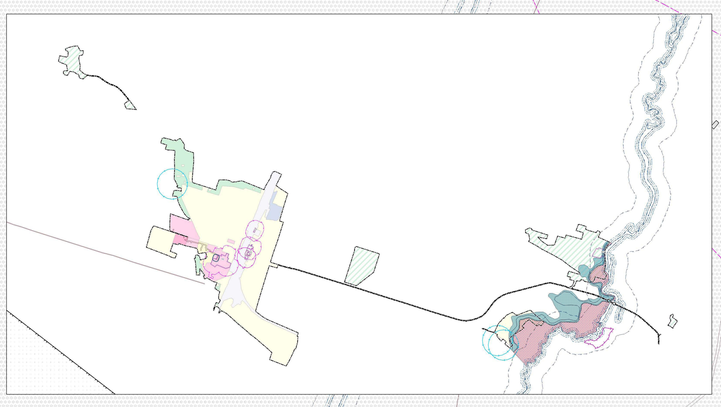

УСЛОВНЫЕ ОБОЗНАЧЕНИЯ:

- Граница городского округа
- Границы территориальных зон

Территориальные зоны

Жилые зоны

- Зона индивидуальной жилой застройки
- Зона малоэтажной жилой застройки
- Зона среднеэтажной жилой застройки
- Зона нового строительства многоэтажной жилой застройки
- Зона реконструкции многоэтажной жилой застройки
- Зона особого регламента многоэтажной жилой застройки

Общественно-деловые зоны

- Зона смешанной общественно-деловой застройки
- Зона общественно-деловой коммерческой застройки
- Зона социально-бытовой общественно-деловой застройки
- Зона общественно-деловой застройки обслуживания производства и предпринимательства
- Зона специализированной общественно-деловой застройки
- Зона особого регламента специализированной общественно-деловой застройки

Производственные зоны

- Зона производственно-коммунальной застройки
- Зона производственно-индустриальной застройки
- Зона специализированных объектов инженерной, транспортной, производственной инфраструктуры

Зоны специального назначения

- Специальная зона размещения режимных объектов
- Специальная зона размещения кладбищ и захоронений

Зоны сельскохозяйственного назначения

- Зона производственных объектов сельскохозяйственного назначения
- Зона сельского хозяйства и садоводства

Зоны рекреационного назначения

- Зона рекреационно-дачного регламента
- Зона рекреационно-туристического регламента
- Зона рекреационного регламента озелененных территорий

Иные зоны

- Зона железнодорожного транспорта
- Зона улично-дорожной сети

Территории, для которых не устанавливаются территориальные зоны

- Земли, покрытые поверхностными водами
- Земли лесного фонда
- Территории, включенные в границы населенного пункта из земель лесного фонда
- Земли особо охраняемых территорий и объектов

1 Порядковый номер территории объекта культурного наследия

- Граница территории объекта культурного наследия

Зоны с особыми условиями использования территории

- Охранная зона инженерных коммуникаций
- Охранная зона особо охраняемой природной территории (памятник природы)
- Защитная зона объекта культурного наследия
- Водоохранная (рыбоохранная) зона
- Прибрежная защитная полоса
- Санитарно-защитная зона
- Округ санитарной (горно-санитарной) охраны лечебно-оздоровительных местностей, курортов и природных лечебных ресурсов
- Охранная зона стационарных пунктов наблюдений за состоянием окружающей среды, ее загрязнением

Зоны санитарной охраны источников питьевого и хозяйственно-бытового водоснабжения

- Первый пояс зоны санитарной охраны источника водоснабжения
- Второй пояс зоны санитарной охраны источника водоснабжения
- Третий пояс зоны санитарной охраны источника водоснабжения

Зоны охраны объектов культурного наследия

- Зона охраняемого природного ландшафта
- Зона регулирования застройки и хозяйственной деятельности
- Охранная зона объекта культурного наследия
- Приаэродромная территория (от аэропортов Придача и Чертовицкое)
- Первая подзона
- Вторая подзона
- Третья подзона
- Четвертая подзона
- Пятая подзона
- Шестая подзона
- Седьмая подзона
- Первая зона округа санитарной охраны
- Вторая зона округа санитарной охраны
- Третья зона округа санитарной охраны
- Другие зоны,установленные законом РФ
- Зона минимальных расстояний трубопровода
- Санитарно-защитная полоса водоводов
- Охранная зона стационарных пунктов наблюдения
- Береговая полоса
- Придорожная полоса
- Зона охраняемого военного объекта, охранная зона военного объекта, запретные и специальные зоны, устанавливаемые в связи с размещением указанных объектов

Зоны затопления и подтопления

- Зона затопления
- Зона сильного подтопления
- Зона слабого подтопления
- Зона умеренного подтопления

Глава городского округа
город Воронеж

С.А. Петрин

Председатель Воронежской
городской Думы

А.А. Дьяченко

Приложение № 4
к решению
Воронежской городской Думы
от №

Правила землепользования и застройки городского округа город Воронеж

Карта градостроительного зонирования. Карта территорий, в границах которых предусматривается осуществление деятельности по комплексному развитию территории.

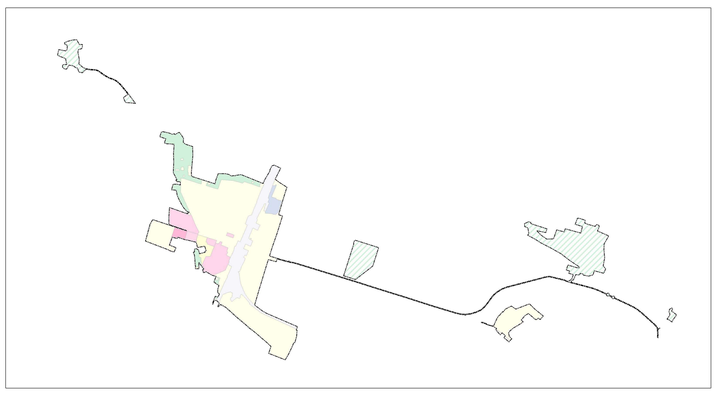

УСЛОВНЫЕ ОБОЗНАЧЕНИЯ:

- Граница городского округа
- Границы территориальных зон

Территориальные зоны

Жилые зоны

- Зона индивидуальной жилой застройки
- Зона малоэтажной жилой застройки
- Зона среднеэтажной жилой застройки
- Зона нового строительства многоэтажной жилой застройки
- Зона реконструкции многоэтажной жилой застройки
- Зона особого регламента многоэтажной жилой застройки

Общественно-деловые зоны

- Зона смешанной общественно-деловой застройки
- Зона общественно-деловой коммерческой застройки
- Зона социально-бытовой общественно-деловой застройки
- Зона общественно-деловой застройки обслуживания производства и предпринимательства
- Зона специализированной общественно-деловой застройки
- Зона особого регламента специализированной общественно-деловой застройки

Производственные зоны

- Зона производственно-коммунальной застройки
- Зона производственно-индустриальной застройки
- Зона специализированных объектов инженерной, транспортной, производственной инфраструктуры

Зоны специального назначения

- Специальная зона размещения режимных объектов
- Специальная зона размещения кладбищ и захоронений

Зоны сельскохозяйственного назначения

- Зона производственных объектов сельскохозяйственного назначения
- Зона сельского хозяйства и садоводства

Зоны рекреационного назначения

- Зона рекреационно-дачного регламента
- Зона рекреационно-туристического регламента
- Зона рекреационного регламента озелененных территорий

Иные зоны

- Зона железнодорожного транспорта
- Зона улично-дорожной сети

Территории, для которых не устанавливаются территориальные зоны

- Земли, покрытые поверхностными водами
- Земли лесного фонда
- Территории, включенные в границы населенного пункта из земель лесного фонда
- Земли особо охраняемых территорий и объектов
- Территории, в границах которых предусматривается осуществление деятельности по комплексному развитию территории

Глава городского округа
город Воронеж

С.А. Петрин

Председатель Воронежской
городской Думы

А.А. Дьяченко

Приложение №5
к решению
Воронежской городской Думы
от __.__.____ № _____

ОПИСАНИЕ МЕСТОПОЛОЖЕНИЯ ГРАНИЦ
Территориальная зона ЖМ(н)-36

_____

(наименование объекта, местоположение границ которого описано (далее – объект))

Раздел 1

Сведения об объекте		
№ п/п	Характеристика объекта	Описание характеристики
1	2	3
1	Местоположение объекта	Воронежская область, городской округ город Воронеж
2	Площадь объекта +/- величина погрешности определения площади (Р +/- дельта Р), м2	224832 +/- 1660
3	Иные характеристики объекта	Вид объекта реестра границ: территориальная зона. Протяженность границ: 2191 м

Раздел 2

Сведения о местоположении границ объекта					
1. Система координат МСК-36, зона 1					
2. Сведения о характерных точках границ объекта					
Обозначение характерных точек границ	Координаты, м		Метод определения координат характерной точки	Средняя квадратическая погрешность положения характерной точки (Mt), м	Описание обозначения точки на местности (при наличии)
	X	Y			
1	2	3	4	5	6
1	518977.64	1303937.45	картометрический метод	1	-
2	518980.45	1303961.10	картометрический метод	1	-
3	518998.14	1304175.69	картометрический метод	1	-
4	519006.98	1304282.92	картометрический метод	1	-
5	519008.58	1304302.36	картометрический метод	1	-
6	519021.41	1304457.98	картометрический метод	1	-
7	518863.19	1304475.83	картометрический метод	1	-
8	518647.41	1304425.42	картометрический метод	1	-
9	518641.42	1304425.97	картометрический метод	1	-
10	518569.79	1304432.50	картометрический метод	1	-
11	518581.27	1304295.99	картометрический метод	1	-
12	518588.29	1304287.20	картометрический метод	1	-
13	518598.71	1304282.94	картометрический метод	1	-
14	518602.53	1304276.12	картометрический метод	1	-
15	518602.11	1304268.73	картометрический метод	1	-
16	518594.05	1304263.29	картометрический метод	1	-
17	518578.39	1304256.27	картометрический метод	1	-
18	518552.43	1304242.24	картометрический метод	1	-

19	518526.13	1304229.46	картометрический метод	1	-
20	518520.22	1304224.60	картометрический метод	1	-
21	518518.16	1304180.56	картометрический метод	1	-
22	518636.59	1304179.43	картометрический метод	1	-
23	518636.44	1304173.68	картометрический метод	1	-
24	518518.08	1304172.56	картометрический метод	1	-
25	518516.99	1304056.99	картометрический метод	1	-
26	518516.87	1304046.81	картометрический метод	1	-
27	518516.31	1303986.82	картометрический метод	1	-
28	518517.98	1303979.06	картометрический метод	1	-
29	518548.79	1303977.07	картометрический метод	1	-
1	518977.64	1303937.45	картометрический метод	1	-
3. Сведения о характерных точках части (частей) границы объекта					
-	-	-	-	-	-

Глава городского округа город Воронеж С.А. Петрин

Председатель Воронежской городской Думы А.А. Дьяченко

Приложение №6
к решению
Воронежской городской Думы
от __.__.____ № _____

ОПИСАНИЕ МЕСТОПОЛОЖЕНИЯ ГРАНИЦ
Территориальная зона ЖМ(р)-63

_____

(наименование объекта, местоположение границ которого описано (далее – объект))

Раздел 1

Сведения об объекте		
№ п/п	Характеристика объекта	Описание характеристики
1	2	3
1	Местоположение объекта	Воронежская область, городской округ город Воронеж
2	Площадь объекта +/- величина погрешности определения площади (Р +/- дельта Р), м2	505589 +/- 2489
3	Иные характеристики объекта	Вид объекта реестра границ: территориальная зона. Протяженность границ: 6920 м

Раздел 2

Сведения о местоположении границ объекта					
1. Система координат МСК-36, зона 1					
2. Сведения о характерных точках границ объекта					
Обозначение характерных точек границ	Координаты, м		Метод определения координат характерной точки	Средняя квадратическая погрешность положения характерной точки (Mt), м	Описание обозначения точки на местности (при наличии)
	X	Y			
1	2	3	4	5	6
1	519504.87	1304738.81	картометрический метод	1	-
2	518902.31	1304850.30	картометрический метод	1	-
3	518895.40	1304844.31	картометрический метод	1	-
4	518882.41	1304835.81	картометрический метод	1	-
5	518908.27	1304830.73	картометрический метод	1	-
6	518933.79	1304825.72	картометрический метод	1	-
7	518978.77	1304816.88	картометрический метод	1	-
8	518972.69	1304790.08	картометрический метод	1	-
9	518988.79	1304786.89	картометрический метод	1	-
10	518985.60	1304768.81	картометрический метод	1	-
11	518997.04	1304766.85	картометрический метод	1	-
12	518994.69	1304754.51	картометрический метод	1	-
13	519023.66	1304749.00	картометрический метод	1	-
14	519021.31	1304732.53	картометрический метод	1	-
15	519019.65	1304732.22	картометрический метод	1	-
16	519016.42	1304702.38	картометрический метод	1	-
17	519004.62	1304621.00	картометрический метод	1	-
18	518996.19	1304556.90	картометрический метод	1	-

19	518945.48	1304560.64	картометрический метод	1	-
20	518816.41	1304579.87	картометрический метод	1	-
21	518817.87	1304648.35	картометрический метод	1	-
22	518821.01	1304668.13	картометрический метод	1	-
23	518821.01	1304668.15	картометрический метод	1	-
24	518895.63	1304690.62	картометрический метод	1	-
25	518914.41	1304697.67	картометрический метод	1	-
26	518897.78	1304697.89	картометрический метод	1	-
27	518900.85	1304720.29	картометрический метод	1	-
28	518811.11	1304742.43	картометрический метод	1	-
29	518792.52	1304747.43	картометрический метод	1	-
30	518812.23	1304767.22	картометрический метод	1	-
31	518809.68	1304767.66	картометрический метод	1	-
32	518724.12	1304747.48	картометрический метод	1	-
33	518666.86	1304688.96	картометрический метод	1	-
34	518635.63	1304675.99	картометрический метод	1	-
35	518627.16	1304675.98	картометрический метод	1	-
36	518624.33	1304675.97	картометрический метод	1	-
37	518600.86	1304679.59	картометрический метод	1	-
38	518599.35	1304671.74	картометрический метод	1	-
39	518536.79	1304682.77	картометрический метод	1	-
40	518538.79	1304694.61	картометрический метод	1	-
41	518404.59	1304718.06	картометрический метод	1	-
42	518394.85	1304719.49	картометрический метод	1	-
43	518385.95	1304631.26	картометрический метод	1	-
44	518388.71	1304596.15	картометрический метод	1	-
45	518389.50	1304593.11	картометрический метод	1	-
46	518390.40	1304590.10	картометрический метод	1	-
47	518391.39	1304587.12	картометрический метод	1	-
48	518392.49	1304584.18	картометрический метод	1	-
49	518393.68	1304581.28	картометрический метод	1	-
50	518394.98	1304578.42	картометрический метод	1	-
51	518396.37	1304575.60	картометрический метод	1	-
52	518397.86	1304572.83	картометрический метод	1	-
53	518399.44	1304570.12	картометрический метод	1	-
54	518401.11	1304567.46	картометрический метод	1	-
55	518402.88	1304564.86	картометрический метод	1	-
56	518404.73	1304562.33	картометрический метод	1	-
57	518406.66	1304559.86	картометрический метод	1	-
58	518408.68	1304557.45	картометрический метод	1	-
59	518410.78	1304555.12	картометрический метод	1	-
60	518412.96	1304552.86	картометрический метод	1	-
61	518415.22	1304550.67	картометрический метод	1	-
62	518417.55	1304548.57	картометрический метод	1	-
63	518419.95	1304546.54	картометрический метод	1	-
64	518421.90	1304545.01	картометрический метод	1	-

65	518409.78	1304530.98	картометрический метод	1	-
66	518391.06	1304499.33	картометрический метод	1	-
67	518410.39	1304485.65	картометрический метод	1	-
68	518432.28	1304472.55	картометрический метод	1	-
69	518453.17	1304459.19	картометрический метод	1	-
70	518478.96	1304447.64	картометрический метод	1	-
71	518508.90	1304437.09	картометрический метод	1	-
72	518518.88	1304434.43	картометрический метод	1	-
73	518527.93	1304427.97	картометрический метод	1	-
74	518533.33	1304423.08	картометрический метод	1	-
75	518537.24	1304413.00	картометрический метод	1	-
76	518539.34	1304401.64	картометрический метод	1	-
77	518540.86	1304387.46	картометрический метод	1	-
78	518544.68	1304370.27	картометрический метод	1	-
79	518554.50	1304352.47	картометрический метод	1	-
80	518569.30	1304332.61	картометрический метод	1	-
81	518576.24	1304315.46	картометрический метод	1	-
82	518576.83	1304307.99	картометрический метод	1	-
83	518581.27	1304295.99	картометрический метод	1	-
84	518569.79	1304432.50	картометрический метод	1	-
85	518641.42	1304425.97	картометрический метод	1	-
86	518647.41	1304425.42	картометрический метод	1	-
87	518863.19	1304475.83	картометрический метод	1	-
88	519021.41	1304457.98	картометрический метод	1	-
89	519066.50	1304441.03	картометрический метод	1	-
90	519146.22	1304411.07	картометрический метод	1	-
91	519198.81	1304391.31	картометрический метод	1	-
92	519202.26	1304388.80	картометрический метод	1	-
93	519233.50	1304366.07	картометрический метод	1	-
94	519347.61	1304283.04	картометрический метод	1	-
95	519508.32	1304159.88	картометрический метод	1	-
96	519499.92	1304057.69	картометрический метод	1	-
97	519493.22	1303976.17	картометрический метод	1	-
98	519487.48	1303906.40	картометрический метод	1	-
99	519487.02	1303890.39	картометрический метод	1	-
100	519524.63	1303886.91	картометрический метод	1	-
101	519526.15	1303898.63	картометрический метод	1	-
102	519540.10	1303897.37	картометрический метод	1	-
103	519664.59	1303884.96	картометрический метод	1	-
104	519669.32	1303937.72	картометрический метод	1	-
105	519688.43	1303937.15	картометрический метод	1	-
106	519692.99	1303995.43	картометрический метод	1	-
107	519715.77	1304041.13	картометрический метод	1	-
108	519717.21	1304061.82	картометрический метод	1	-
109	519718.13	1304061.76	картометрический метод	1	-
110	519719.86	1304061.70	картометрический метод	1	-

111	519721.60	1304061.70	картометрический метод	1	-
112	519723.33	1304061.76	картометрический метод	1	-
113	519725.06	1304061.88	картометрический метод	1	-
114	519726.78	1304062.06	картометрический метод	1	-
115	519728.49	1304062.30	картометрический метод	1	-
116	519730.20	1304062.59	картометрический метод	1	-
117	519731.90	1304062.95	картометрический метод	1	-
118	519733.58	1304063.37	картометрический метод	1	-
119	519735.24	1304063.84	картометрический метод	1	-
120	519736.89	1304064.37	картометрический метод	1	-
121	519738.52	1304064.96	картометрический метод	1	-
122	519764.57	1304074.88	картометрический метод	1	-
123	519811.45	1304096.24	картометрический метод	1	-
124	519815.54	1304098.18	картометрический метод	1	-
125	519819.56	1304100.24	картометрический метод	1	-
126	519823.53	1304102.42	картометрический метод	1	-
127	519827.42	1304104.72	картометрический метод	1	-
128	519831.25	1304107.13	картометрический метод	1	-
129	519867.02	1304130.48	картометрический метод	1	-
130	519790.79	1304241.48	картометрический метод	1	-
131	519757.11	1304220.88	картометрический метод	1	-
132	519695.15	1304397.06	картометрический метод	1	-
133	519692.77	1304400.46	картометрический метод	1	-
134	519703.07	1304407.66	картометрический метод	1	-
135	519699.65	1304413.18	картометрический метод	1	-
136	519703.48	1304418.73	картометрический метод	1	-
137	519707.67	1304434.23	картометрический метод	1	-
138	519732.45	1304452.62	картометрический метод	1	-
139	519762.86	1304475.21	картометрический метод	1	-
140	519827.37	1304387.19	картометрический метод	1	-
141	519827.08	1304386.68	картометрический метод	1	-
142	519828.97	1304383.26	картометрический метод	1	-
143	519829.82	1304383.85	картометрический метод	1	-
144	519843.96	1304393.32	картометрический метод	1	-
145	519637.82	1304670.90	картометрический метод	1	-
146	519627.79	1304684.41	картометрический метод	1	-
147	519625.51	1304687.37	картометрический метод	1	-
148	519623.13	1304690.26	картометрический метод	1	-
149	519620.65	1304693.06	картометрический метод	1	-
150	519618.08	1304695.78	картометрический метод	1	-
151	519615.42	1304698.41	картометрический метод	1	-
152	519612.67	1304700.94	картометрический метод	1	-
153	519609.83	1304703.39	картометрический метод	1	-
154	519606.91	1304705.73	картометрический метод	1	-
155	519603.92	1304707.97	картометрический метод	1	-
156	519600.85	1304710.11	картометрический метод	1	-

157	519597.71	1304712.15	картометрический метод	1	-
158	519594.50	1304714.07	картометрический метод	1	-
159	519591.23	1304715.89	картометрический метод	1	-
160	519587.90	1304717.59	картометрический метод	1	-
161	519584.51	1304719.18	картометрический метод	1	-
162	519581.07	1304720.66	картометрический метод	1	-
163	519577.58	1304722.01	картометрический метод	1	-
164	519574.05	1304723.25	картометрический метод	1	-
165	519570.48	1304724.36	картометрический метод	1	-
166	519566.87	1304725.36	картометрический метод	1	-
167	519563.23	1304726.23	картометрический метод	1	-
168	519559.57	1304726.97	картометрический метод	1	-
169	519559.57	1304727.85	картометрический метод	1	-
1	519504.87	1304738.81	картометрический метод	1	-
170	519456.89	1304547.99	картометрический метод	1	-
171	519488.95	1304542.20	картометрический метод	1	-
172	519491.03	1304541.82	картометрический метод	1	-
173	519495.15	1304529.35	картометрический метод	1	-
174	519498.45	1304519.36	картометрический метод	1	-
175	519499.19	1304517.13	картометрический метод	1	-
176	519499.69	1304515.61	картометрический метод	1	-
177	519476.74	1304507.66	картометрический метод	1	-
178	519475.86	1304509.52	картометрический метод	1	-
179	519474.79	1304511.75	картометрический метод	1	-
180	519471.76	1304518.11	картометрический метод	1	-
181	519468.85	1304519.25	картометрический метод	1	-
182	519463.67	1304521.28	картометрический метод	1	-
183	519457.13	1304523.85	картометрический метод	1	-
184	519456.82	1304524.70	картометрический метод	1	-
185	519454.45	1304531.19	картометрический метод	1	-
186	519454.12	1304532.48	картометрический метод	1	-
187	519452.78	1304537.73	картометрический метод	1	-
188	519451.45	1304542.89	картометрический метод	1	-
189	519450.63	1304546.11	картометрический метод	1	-
170	519456.89	1304547.99	картометрический метод	1	-
190	519536.61	1304222.64	картометрический метод	1	-
191	519537.66	1304214.34	картометрический метод	1	-
192	519529.36	1304213.29	картометрический метод	1	-
193	519528.31	1304221.59	картометрический метод	1	-
190	519536.61	1304222.64	картометрический метод	1	-
194	519507.90	1303959.67	картометрический метод	1	-
195	519516.24	1303959.05	картометрический метод	1	-
196	519515.62	1303950.71	картометрический метод	1	-

197	519507.28	1303951.32	картометрический метод	1	-
194	519507.90	1303959.67	картометрический метод	1	-
198	519366.01	1304707.08	картометрический метод	1	-
199	519374.21	1304705.42	картометрический метод	1	-
200	519372.55	1304697.22	картометрический метод	1	-
201	519364.36	1304698.88	картометрический метод	1	-
198	519366.01	1304707.08	картометрический метод	1	-
202	519476.36	1304387.81	картометрический метод	1	-
203	519477.29	1304387.41	картометрический метод	1	-
204	519477.67	1304386.47	картометрический метод	1	-
205	519477.27	1304385.55	картометрический метод	1	-
206	519476.34	1304385.17	картометрический метод	1	-
207	519475.41	1304385.56	картометрический метод	1	-
208	519475.03	1304386.50	картометрический метод	1	-
209	519475.43	1304387.42	картометрический метод	1	-
202	519476.36	1304387.81	картометрический метод	1	-
210	519423.92	1304541.05	картометрический метод	1	-
211	519424.85	1304540.65	картометрический метод	1	-
212	519425.23	1304539.72	картометрический метод	1	-
213	519424.83	1304538.79	картометрический метод	1	-
214	519423.90	1304538.41	картометрический метод	1	-
215	519422.97	1304538.81	картометрический метод	1	-
216	519422.59	1304539.75	картометрический метод	1	-
217	519422.99	1304540.67	картометрический метод	1	-
210	519423.92	1304541.05	картометрический метод	1	-
218	518520.22	1304224.60	картометрический метод	1	-
219	518497.29	1304205.77	картометрический метод	1	-
220	518468.65	1304181.06	картометрический метод	1	-
221	518445.48	1304157.66	картометрический метод	1	-
222	518430.47	1304128.03	картометрический метод	1	-
223	518421.49	1304100.26	картометрический метод	1	-
224	518412.49	1304059.93	картометрический метод	1	-
225	518406.85	1304042.21	картометрический метод	1	-
226	518396.54	1304035.14	картометрический метод	1	-
227	518385.17	1304033.67	картометрический метод	1	-
228	518374.16	1304034.06	картометрический метод	1	-
229	518365.48	1304034.09	картометрический метод	1	-
230	518357.63	1304027.40	картометрический метод	1	-
231	518356.26	1304014.13	картометрический метод	1	-
232	518359.39	1304005.39	картометрический метод	1	-
233	518372.95	1303993.63	картометрический метод	1	-
234	518380.77	1303987.92	картометрический метод	1	-

235	518517.98	1303979.06	картометрический метод	1	-
236	518516.31	1303986.82	картометрический метод	1	-
237	518516.87	1304046.81	картометрический метод	1	-
238	518516.99	1304056.99	картометрический метод	1	-
239	518518.08	1304172.56	картометрический метод	1	-
240	518636.44	1304173.68	картометрический метод	1	-
241	518636.59	1304179.43	картометрический метод	1	-
242	518543.28	1304180.32	картометрический метод	1	-
243	518518.16	1304180.56	картометрический метод	1	-
218	518520.22	1304224.60	картометрический метод	1	-
3. Сведения о характерных точках части (частей) границы объекта					
-	-	-	-	-	-

Глава городского округа город Воронеж С.А. Петрин

Председатель Воронежской городской Думы А.А. Дьяченко

Приложение №7
к решению
Воронежской городской Думы
от __.__.____ № _____

ОПИСАНИЕ МЕСТОПОЛОЖЕНИЯ ГРАНИЦ
Территориальная зона Р-365

_____

(наименование объекта, местоположение границ которого описано (далее – объект))

Раздел 1

Сведения об объекте		
№ п/п	Характеристика объекта	Описание характеристики
1	2	3
1	Местоположение объекта	Воронежская область, городской округ город Воронеж
2	Площадь объекта +/- величина погрешности определения площади (Р +/- дельта Р), м2	678996 +/- 2884
3	Иные характеристики объекта	Вид объекта реестра границ: территориальная зона. Протяженность границ: 6710 м

Раздел 2

Сведения о местоположении границ объекта					
1. Система координат МСК-36, зона 1					
2. Сведения о характерных точках границ объекта					
Обозначение характерных точек границ	Координаты, м		Метод определения координат характерной точки	Средняя квадратическая погрешность положения характерной точки (Mt), м	Описание обозначения точки на местности (при наличии)
	X	Y			
1	2	3	4	5	6
1	511686.42	1292814.55	картометрический метод	1	-
2	511657.22	1292971.01	картометрический метод	1	-
3	511655.56	1292980.20	картометрический метод	1	-
4	511705.99	1293049.22	картометрический метод	1	-
5	511782.33	1292994.43	картометрический метод	1	-
6	511781.24	1293005.06	картометрический метод	1	-
7	511889.07	1293168.74	картометрический метод	1	-
8	512074.73	1293044.98	картометрический метод	1	-
9	512084.42	1292949.87	картометрический метод	1	-
10	512114.45	1292952.56	картометрический метод	1	-
11	512115.92	1292939.24	картометрический метод	1	-
12	512140.01	1292962.88	картометрический метод	1	-
13	512191.05	1293012.96	картометрический метод	1	-
14	512191.66	1293020.23	картометрический метод	1	-
15	512192.46	1293043.82	картометрический метод	1	-
16	512191.10	1293060.29	картометрический метод	1	-
17	512195.00	1293060.63	картометрический метод	1	-
18	512196.98	1293084.20	картометрический метод	1	-

19	512208.89	1293085.62	картометрический метод	1	-
20	512199.49	1293164.18	картометрический метод	1	-
21	512195.76	1293192.94	картометрический метод	1	-
22	512223.44	1293207.55	картометрический метод	1	-
23	512220.26	1293234.11	картометрический метод	1	-
24	512237.89	1293236.24	картометрический метод	1	-
25	512241.44	1293260.41	картометрический метод	1	-
26	512235.63	1293274.64	картометрический метод	1	-
27	512235.07	1293280.30	картометрический метод	1	-
28	512243.42	1293282.16	картометрический метод	1	-
29	512243.35	1293285.47	картометрический метод	1	-
30	512249.11	1293285.45	картометрический метод	1	-
31	512254.56	1293286.11	картометрический метод	1	-
32	512234.79	1293450.25	картометрический метод	1	-
33	512222.80	1293449.39	картометрический метод	1	-
34	512222.66	1293452.03	картометрический метод	1	-
35	512204.15	1293450.04	картометрический метод	1	-
36	512199.73	1293453.68	картометрический метод	1	-
37	512189.14	1293467.28	картометрический метод	1	-
38	512149.55	1293470.28	картометрический метод	1	-
39	512106.49	1293476.64	картометрический метод	1	-
40	512071.64	1293476.65	картометрический метод	1	-
41	512006.11	1293478.15	картометрический метод	1	-
42	511972.56	1293488.85	картометрический метод	1	-
43	511964.51	1293544.75	картометрический метод	1	-
44	511957.94	1293607.10	картометрический метод	1	-
45	511966.84	1293615.84	картометрический метод	1	-
46	512003.29	1293604.64	картометрический метод	1	-
47	512077.60	1293574.91	картометрический метод	1	-
48	512083.17	1293578.22	картометрический метод	1	-
49	512095.40	1293572.62	картометрический метод	1	-
50	512087.14	1293662.74	картометрический метод	1	-
51	512077.70	1293661.67	картометрический метод	1	-
52	512074.51	1293687.65	картометрический метод	1	-
53	512066.27	1293686.68	картометрический метод	1	-
54	512060.62	1293739.07	картометрический метод	1	-
55	512063.50	1293744.88	картометрический метод	1	-
56	512075.26	1293756.55	картометрический метод	1	-
57	512078.17	1293764.52	картометрический метод	1	-
58	512111.14	1293767.25	картометрический метод	1	-
59	512120.99	1293755.90	картометрический метод	1	-
60	512122.41	1293738.58	картометрический метод	1	-
61	512126.87	1293738.95	картометрический метод	1	-
62	512127.69	1293730.62	картометрический метод	1	-
63	512128.43	1293723.45	картометрический метод	1	-
64	512173.85	1293720.25	картометрический метод	1	-

65	512185.03	1293703.07	картометрический метод	1	-
66	512189.34	1293668.33	картометрический метод	1	-
67	512209.19	1293670.81	картометрический метод	1	-
68	512210.69	1293670.91	картометрический метод	1	-
69	512200.65	1293756.25	картометрический метод	1	-
70	512199.07	1293755.97	картометрический метод	1	-
71	512184.42	1293758.84	картометрический метод	1	-
72	512085.27	1293819.93	картометрический метод	1	-
73	512076.83	1293900.01	картометрический метод	1	-
74	512085.28	1293911.44	картометрический метод	1	-
75	512108.02	1293913.84	картометрический метод	1	-
76	512118.23	1293906.81	картометрический метод	1	-
77	512119.03	1293898.60	картометрический метод	1	-
78	512144.95	1293901.34	картометрический метод	1	-
79	512162.25	1293892.69	картометрический метод	1	-
80	512156.66	1293877.93	картометрический метод	1	-
81	512171.50	1293865.21	картометрический метод	1	-
82	512179.37	1293800.54	картометрический метод	1	-
83	512167.77	1293780.50	картометрический метод	1	-
84	512190.03	1293767.62	картометрический метод	1	-
85	512197.99	1293768.46	картометрический метод	1	-
86	512199.20	1293768.56	картометрический метод	1	-
87	512174.71	1293976.60	картометрический метод	1	-
88	512172.67	1293976.40	картометрический метод	1	-
89	512133.55	1293971.71	картометрический метод	1	-
90	512135.68	1293951.00	картометрический метод	1	-
91	512118.28	1293949.04	картометрический метод	1	-
92	512115.87	1293969.59	картометрический метод	1	-
93	512088.09	1293966.27	картометрический метод	1	-
94	512086.03	1293984.37	картометрический метод	1	-
95	512063.47	1293982.02	картометрический метод	1	-
96	511957.70	1294034.45	картометрический метод	1	-
97	511929.32	1294048.72	картометрический метод	1	-
98	511925.00	1294096.75	картометрический метод	1	-
99	511825.89	1294085.59	картометрический метод	1	-
100	511821.07	1294122.76	картометрический метод	1	-
101	511740.56	1294113.10	картометрический метод	1	-
102	511741.94	1294123.01	картометрический метод	1	-
103	511732.48	1294201.94	картометрический метод	1	-
104	511623.64	1294185.70	картометрический метод	1	-
105	511586.35	1294178.66	картометрический метод	1	-
106	511582.55	1294213.22	картометрический метод	1	-
107	511540.12	1294207.60	картометрический метод	1	-
108	511539.60	1294210.04	картометрический метод	1	-
109	511537.72	1294220.89	картометрический метод	1	-
110	511555.45	1294223.99	картометрический метод	1	-

111	511566.48	1294226.35	картометрический метод	1	-
112	511572.60	1294227.01	картометрический метод	1	-
113	511584.11	1294217.20	картометрический метод	1	-
114	511587.53	1294220.90	картометрический метод	1	-
115	511589.47	1294223.98	картометрический метод	1	-
116	511589.92	1294226.95	картометрический метод	1	-
117	511553.53	1294294.14	картометрический метод	1	-
118	511512.70	1294363.95	картометрический метод	1	-
119	511503.11	1294372.16	картометрический метод	1	-
120	511494.56	1294377.07	картометрический метод	1	-
121	511475.96	1294387.11	картометрический метод	1	-
122	511470.37	1294388.02	картометрический метод	1	-
123	511463.07	1294386.65	картометрический метод	1	-
124	511457.94	1294384.60	картометрический метод	1	-
125	511468.66	1294290.26	картометрический метод	1	-
126	511471.10	1294288.26	картометрический метод	1	-
127	511478.36	1294200.20	картометрический метод	1	-
128	511458.88	1294196.04	картометрический метод	1	-
129	511473.00	1294068.64	картометрический метод	1	-
130	511495.04	1294072.97	картометрический метод	1	-
131	511497.97	1294060.13	картометрический метод	1	-
132	511502.69	1294025.46	картометрический метод	1	-
133	511479.66	1294022.98	картометрический метод	1	-
134	511486.00	1293983.86	картометрический метод	1	-
135	511530.32	1294004.26	картометрический метод	1	-
136	511534.20	1293949.64	картометрический метод	1	-
137	511535.69	1293928.69	картометрический метод	1	-
138	511491.34	1293908.80	картометрический метод	1	-
139	511500.07	1293808.87	картометрический метод	1	-
140	511502.05	1293786.86	картометрический метод	1	-
141	511508.77	1293787.87	картометрический метод	1	-
142	511514.64	1293738.21	картометрический метод	1	-
143	511514.61	1293738.09	картометрический метод	1	-
144	511507.12	1293737.15	картометрический метод	1	-
145	511509.00	1293708.20	картометрический метод	1	-
146	511509.65	1293698.24	картометрический метод	1	-
147	511521.78	1293698.90	картометрический метод	1	-
148	511525.08	1293664.70	картометрический метод	1	-
149	511528.26	1293639.38	картометрический метод	1	-
150	511509.51	1293636.23	картометрический метод	1	-
151	511542.16	1293368.34	картометрический метод	1	-
152	511565.31	1293370.26	картометрический метод	1	-
153	511565.95	1293360.93	картометрический метод	1	-
154	511574.12	1293353.06	картометрический метод	1	-
155	511574.27	1293351.13	картометрический метод	1	-
156	511579.81	1293351.55	картометрический метод	1	-

157	511580.55	1293340.44	картометрический метод	1	-
158	511573.89	1293339.98	картометрический метод	1	-
159	511574.98	1293328.04	картометрический метод	1	-
160	511562.18	1293326.83	картометрический метод	1	-
161	511547.23	1293324.97	картометрический метод	1	-
162	511576.68	1293075.17	картометрический метод	1	-
163	511605.74	1292861.83	картометрический метод	1	-
164	511617.59	1292863.74	картометрический метод	1	-
165	511618.63	1292857.33	картометрический метод	1	-
166	511620.34	1292854.51	картометрический метод	1	-
167	511631.21	1292851.02	картометрический метод	1	-
168	511627.54	1292839.59	картометрический метод	1	-
169	511643.14	1292834.06	картометрический метод	1	-
170	511656.92	1292824.12	картометрический метод	1	-
1	511686.42	1292814.55	картометрический метод	1	-
171	511645.12	1293997.60	картометрический метод	1	-
172	511589.50	1293968.10	картометрический метод	1	-
173	511578.61	1293970.09	картометрический метод	1	-
174	511552.61	1294031.70	картометрический метод	1	-
175	511577.62	1294042.40	картометрический метод	1	-
176	511589.59	1294040.73	картометрический метод	1	-
177	511602.44	1294030.21	картометрический метод	1	-
178	511605.87	1294022.58	картометрический метод	1	-
179	511617.42	1294028.07	картометрический метод	1	-
180	511618.70	1294026.36	картометрический метод	1	-
181	511622.72	1294028.12	картометрический метод	1	-
182	511627.53	1294018.07	картометрический метод	1	-
183	511634.06	1294021.21	картометрический метод	1	-
171	511645.12	1293997.60	картометрический метод	1	-
184	512041.04	1293846.05	картометрический метод	1	-
185	512038.34	1293843.02	картометрический метод	1	-
186	512034.60	1293846.25	картометрический метод	1	-
187	512037.26	1293849.33	картометрический метод	1	-
184	512041.04	1293846.05	картометрический метод	1	-
185	511610.96	1294114.09	картометрический метод	1	-
186	511608.60	1294110.29	картометрический метод	1	-
187	511604.80	1294112.65	картометрический метод	1	-
188	511607.17	1294116.45	картометрический метод	1	-
185	511610.96	1294114.09	картометрический метод	1	-
189	511783.77	1294009.06	картометрический метод	1	-
190	511781.22	1294005.39	картометрический метод	1	-
191	511777.55	1294007.93	картометрический метод	1	-

192	511780.09	1294011.61	картометрический метод	1	-
189	511783.77	1294009.06	картометрический метод	1	-
193	512191.88	1293753.12	картометрический метод	1	-
194	512191.45	1293752.12	картометрический метод	1	-
195	512190.47	1293751.73	картометрический метод	1	-
196	512189.49	1293752.15	картометрический метод	1	-
197	512189.09	1293753.14	картометрический метод	1	-
198	512189.51	1293754.12	картометрический метод	1	-
199	512190.50	1293754.52	картометрический метод	1	-
200	512191.47	1293754.11	картометрический метод	1	-
193	512191.88	1293753.12	картометрический метод	1	-
3. Сведения о характерных точках части (частей) границы объекта					
-	-	-	-	-	-

Глава городского округа город Воронеж С.А. Петрин

Председатель Воронежской городской Думы А.А. Дьяченко

Руководитель управления главного архитектора
Г.Ю. Чурсанов