

Извещение о возможности установления публичного сервитута

В соответствии со ст.39.42 Земельного кодекса Российской Федерации управление имущественных и земельных отношений администрации городского округа город Воронеж информирует, что в связи с обращением АО «ВГЭС» рассматривается ходатайство об установлении публичного сервитута в целях эксплуатации объекта энергетики местного значения – инженерного сооружения Кабельная линия РП-30 ТП-697.

Описание местоположения земельных участков, права на которые не зарегистрированы в Едином государственном реестре недвижимости, и в отношении которых, в том числе, испрашивается публичный сервитут:

- части площадью 56 кв.м земельного участка с кадастровым номером 36:34:0505050:4077 площадью 6037 кв.м, вид разрешенного использования – многоквартирный многоэтажный дом, расположенного по адресу: г.Воронеж, ул.Шендрикова, 13;

- части площадью 101 кв.м земельного участка с кадастровым номером 36:34:0505050:3857 площадью 4480 кв.м, вид разрешенного использования – многоквартирный среднеэтажный дом, расположенного по адресу: г.Воронеж, ул.Южно-Моравская, 56.

Описание местоположения границ публичного сервитута: согласно прилагаемой схеме.

Заинтересованные лица могут ознакомиться с поступившим ходатайством об установлении публичного сервитута и прилагаемым к нему описанием местоположения границ публичного сервитута в управлении имущественных и земельных отношений администрации городского округа город Воронеж (далее – УИЗО АГО г.Воронеж) по адресу: г.Воронеж, ул.Пушкинская, 5, каб.309.

График работы УИЗО АГО г.Воронеж: понедельник-четверг: с 9:00 до 18:00, пятница: с 9:00 до 16:45, перерыв с 13:00 до 13:45, телефон для справок 228-36-59, официальный сайт: www.voronezh-city.gosuslugi.ru.

Правообладатели земельных участков, в отношении которых испрашивается публичный сервитут, если их права не зарегистрированы в Едином государственном реестре недвижимости, в течение пятнадцати дней со дня опубликования данного сообщения, подают в УИЗО АГО г.Воронеж заявления об учете их прав (обременений прав) на земельные участки с приложением копий документов, подтверждающих эти права (обременения прав). В таких заявлениях указывается способ связи с правообладателями земельных участков, в том числе их почтовый адрес и (или) адрес электронной почты.

Правообладатели земельных участков, подавшие такие заявления по истечении указанного срока, несут риски невозможности обеспечения их прав в связи с отсутствием информации о таких лицах и их правах на земельные участки.

ОПИСАНИЕ МЕСТОПОЛОЖЕНИЯ ГРАНИЦ

публичного сервитута **Кабельная линия РП-30 ТП-697**

(наименование объекта, местоположение границ которого описано)

Раздел 1

Сведения об объекте

Сведения об объекте		
№ п/п	Характеристики объекта	Описание характеристик
1	2	3
1	Местоположение объекта	Воронежская область г.Воронеж, Южно-Моравская ул., 56р - Любы Шевцовой ул., 9/1Т
2	Площадь объекта +/- величина погрешности определения площади (Р +/- Дельта Р)	1010 м2 +/-6 м2
3	Иные характеристики объекта	Публичный сервитут для использования земельных участков в целях эксплуатации объекта энергетики местного значения – инженерного сооружения Кабельная линия РП-30 ТП-697 сроком действия 49 лет в интересах Акционерного общества ” ВОРОНЕЖСКАЯ ГОРЭЛЕКТРОСЕТЬ ”

Местоположение публичного сервитута: Воронежская область г.Воронеж, Южно-Моравская ул., 56р - Любы Шевцовой ул., 9/1г

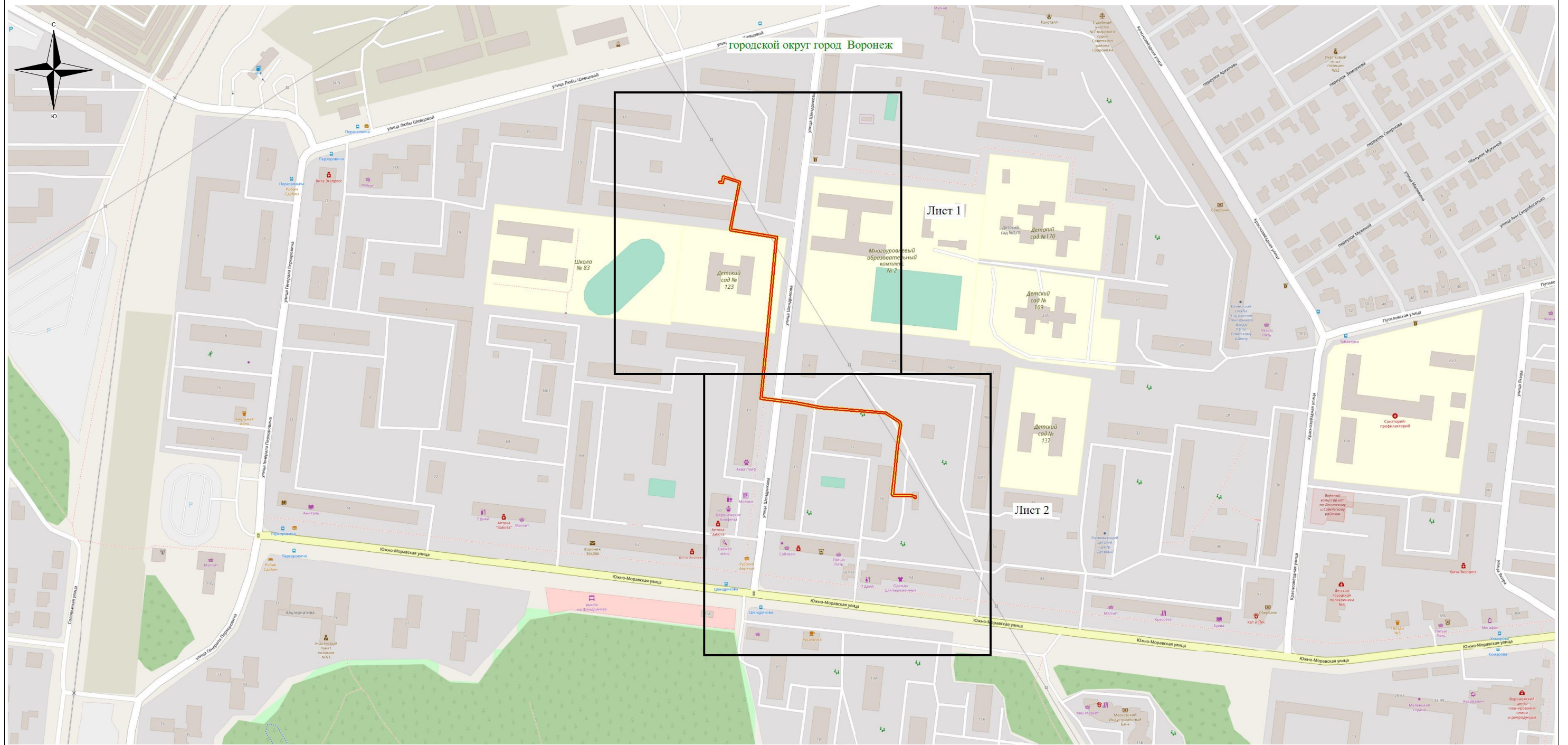
Система координат МСК-36, зона 1

Метод определения координат Геодезический



Обозначение характерных точек границ публичного сервитута	Координаты, м		
	X	Y	Средняя квадратическая погрешность положения характерных точек (Mt), м
1	2	3	4
1	512671.61	1293463.08	0.10
2	512670.85	1293463.23	0.10
3	512643.04	1293457.56	0.10
4	512625.53	1293454.27	0.10
5	512618.09	1293499.20	0.10
6	512617.35	1293499.43	0.10
7	512510.87	1293488.98	0.10
8	512462.50	1293484.11	0.10
9	512458.50	1293516.35	0.10
10	512453.75	1293541.80	0.10
11	512448.45	1293605.62	0.10
12	512439.51	1293619.94	0.10
13	512438.94	1293620.37	0.10
14	512435.75	1293621.20	0.10
15	512413.16	1293618.01	0.10
16	512392.96	1293616.03	0.10
17	512368.70	1293613.42	0.10
18	512368.66	1293630.32	0.10
19	512367.17	1293635.29	0.10
20	512366.45	1293635.59	0.10
21	512365.45	1293635.59	0.10
22	512364.78	1293635.33	0.10
23	512364.45	1293634.62	0.10
24	512364.73	1293633.89	0.10
25	512365.69	1293633.59	0.10
26	512366.70	1293629.93	0.10
27	512366.70	1293612.96	0.10
28	512367.05	1293612.20	0.10
29	512368.00	1293611.39	0.10
30	512368.77	1293611.16	0.10
31	512393.18	1293614.04	0.10
32	512413.40	1293616.02	0.10
33	512435.82	1293619.19	0.10
34	512438.01	1293618.56	0.10
35	512446.62	1293604.77	0.10
36	512451.77	1293541.54	0.10
37	512456.52	1293516.09	0.10
38	512460.64	1293482.90	0.10
39	512460.98	1293482.26	0.10
40	512461.73	1293482.02	0.10
41	512511.07	1293486.99	0.10
42	512616.61	1293497.35	0.10
43	512623.61	1293453.64	0.10
44	512624.22	1293452.30	0.10
45	512624.98	1293452.14	0.10
46	512643.44	1293455.60	0.10
47	512670.37	1293461.09	0.10
48	512674.73	1293447.08	0.10
49	512670.05	1293446.04	0.10
50	512669.43	1293445.60	0.10
51	512669.30	1293444.83	0.10
52	512669.92	1293442.21	0.10
53	512670.32	1293441.62	0.10
54	512671.09	1293441.46	0.10
55	512671.73	1293441.90	0.10
56	512671.86	1293442.67	0.10
57	512671.47	1293444.30	0.10
58	512676.23	1293445.36	0.10

1	2	3	4
59	512676.89	1293445.86	0.10
60	512676.96	1293446.64	0.10
1	512671.61	1293463.08	0.10

Схема расположения границ публичного сервитута

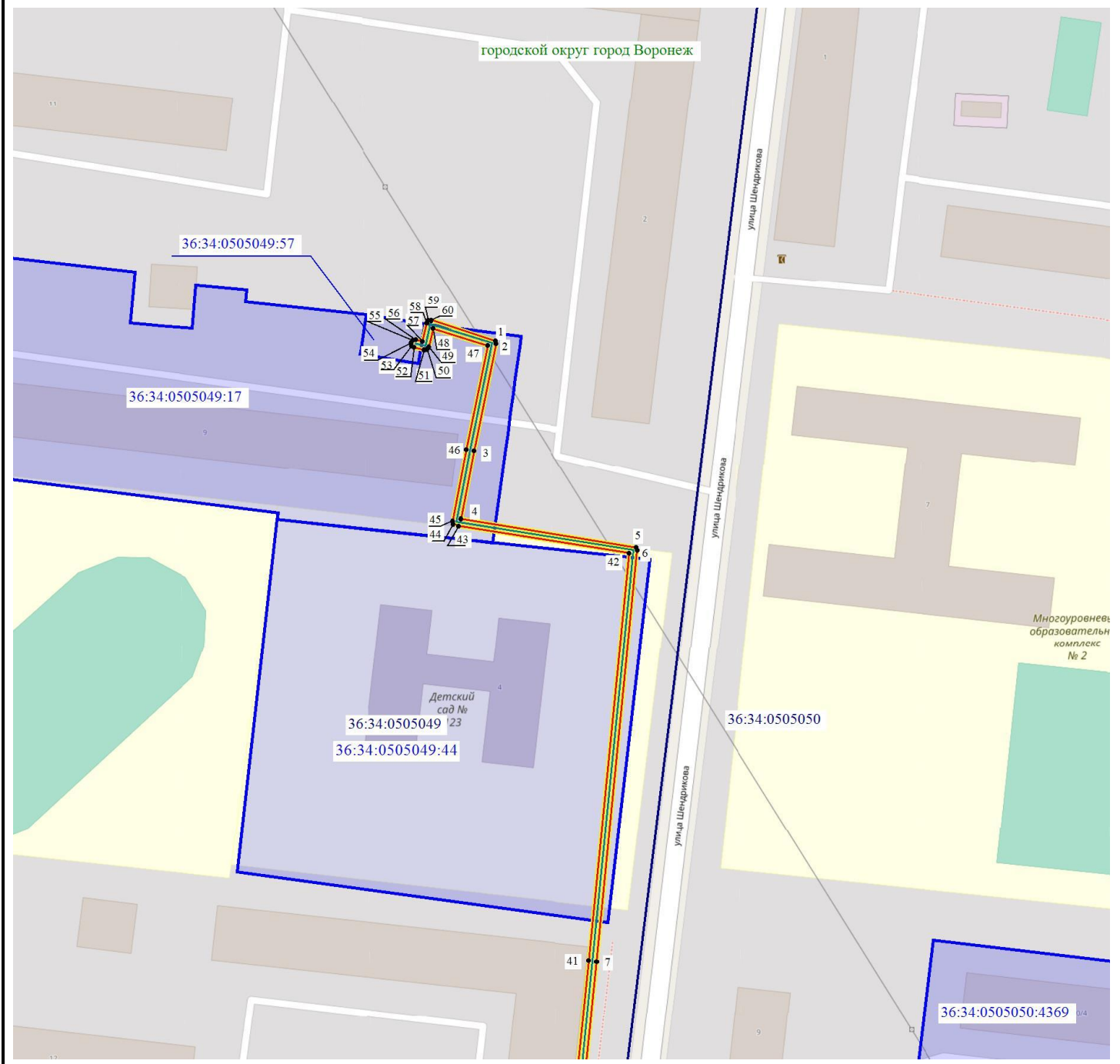


Используемые условные знаки и обозначения:

-  - обозначение границы публичного сервитута
-  - наименование муниципального образования

Масштаб 1:4000

Схема расположения границ публичного сервитута



Масштаб 1: 1500

Используемые условные знаки и обозначения:

- обозначение границы кадастрового квартала по сведениям ЕГРН
 - обозначение границы земельного участка по сведениям ЕГРН
 - обозначение границы публичного сервитута
 - обозначение объекта электросетевого хозяйства
 - обозначение границы охранной зоны
 - 2 - обозначение характерной точки публичного сервитута
- 36:34:0000000** – обозначение номера кадастрового квартала
36:34:100014:525 – обозначение номера земельного участка
 Городской округ город Воронеж - обозначение муниципального образования

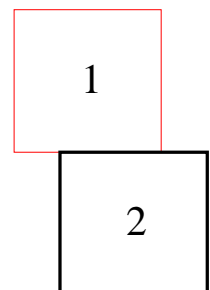


Схема расположения границ публичного сервитута



Масштаб 1: 1500

Используемые условные знаки и обозначения:

- обозначение границы кадастрового квартала по сведениям ЕГРН
 - обозначение границы земельного участка по сведениям ЕГРН
 - обозначение границы публичного сервитута
 - обозначение объекта электросетевого хозяйства
 - обозначение границы охранной зоны
 - 2 - обозначение характерной точки публичного сервитута
- 36:34:0000000** — обозначение номера кадастрового квартала
36:34:100014:525 — обозначение номера земельного участка
 Городской округ город Воронеж - обозначение муниципального образования

