

Извещение  
о возможности установления публичного сервитута

В соответствии со ст.39.42 Земельного кодекса Российской Федерации управление имущественных и земельных отношений администрации городского округа город Воронеж информирует, что в связи с обращением АО «ВГЭС» рассматривается ходатайство об установлении публичного сервитута в целях эксплуатации объекта энергетики местного значения – инженерного сооружения Кабельная линия 6 КВ РП-28-ГПП20ф4.

Описание местоположения земельных участков, права на которые не зарегистрированы в Едином государственном реестре недвижимости, и в отношении которых, в том числе, испрашивается публичный сервитут:

- части площадью 55 кв.м земельного участка с кадастровым номером 36:34:0206021:1596 площадью 941 кв.м, вид разрешенного использования – многоквартирный малоэтажный дом, расположенного по адресу: г.Воронеж, ул.45 стрелковой дивизии, 6;

- части площадью 5 кв.м земельного участка с кадастровым номером 36:34:0206021:1625 площадью 1107 кв.м, вид разрешенного использования – многоквартирный малоэтажный дом, расположенного по адресу: г.Воронеж, ул.45 стрелковой дивизии, 24;

- части площадью 27 кв.м земельного участка с кадастровым номером 36:34:0206021:1632 площадью 944 кв.м, вид разрешенного использования – многоквартирный малоэтажный дом, расположенного по адресу: г.Воронеж, ул.45 стрелковой дивизии, 8.

Описание местоположения границ публичного сервитута: согласно прилагаемой схеме.

Заинтересованные лица могут ознакомиться с поступившим ходатайством об установлении публичного сервитута и прилагаемым к нему описанием местоположения границ публичного сервитута в управлении имущественных и земельных отношений администрации городского округа город Воронеж (далее – УИЗО АГО г.Воронеж) по адресу: г.Воронеж, ул.Пушкинская, 5, каб. 309.

График работы УИЗО АГО г.Воронеж: понедельник-четверг: с 9:00 до 18:00, пятница: с 9:00 до 16:45, перерыв с 13:00 до 13:45, телефон для справок 228-34-45, официальный сайт: [www.voronezh-r20.gosweb.gosuslugi.ru](http://www.voronezh-r20.gosweb.gosuslugi.ru)

Правообладатели земельных участков, в отношении которых испрашивается публичный сервитут, если их права не зарегистрированы в Едином государственном реестре недвижимости, в течение пятнадцати дней со дня опубликования данного сообщения, подают в УИЗО АГО г.Воронеж заявления об учете их прав (обременений прав) на земельные участки с приложением копий документов, подтверждающих эти права (обременения прав). В таких заявлениях указывается способ связи с правообладателями земельных участков, в том числе их почтовый адрес и (или) адрес электронной почты.

Правообладатели земельных участков, подавшие такие заявления по истечении указанного срока, несут риски невозможности обеспечения их прав в связи с отсутствием информации о таких лицах и их правах на земельные участки.

# ОПИСАНИЕ МЕСТОПОЛОЖЕНИЯ ГРАНИЦ

## публичного сервитута Кабельная линия 6 КВ РП -28 -ГПП20ф4

(наименование объекта, местоположение границ которого описано)

### Раздел 1

#### Сведения об объекте

Сведения об объекте		
№ п/п	Характеристики объекта	Описание характеристик
1	2	3
1	Местоположение объекта	Воронежская область г.Воронеж, Хользунова ул.,17р - Хользунова ул.,17р
2	Площадь объекта +/- величина погрешности определения площади (Р +/- Дельта Р)	4544 м2 +/-13 м2
3	Иные характеристики объекта	Публичный сервитут для использования земельных участков в целях эксплуатации объекта энергетики местного значения – инженерного сооружения <b>Кабельная линия 6 КВ РП -28 -ГПП20ф4</b> сроком действия 49 лет в интересах Акционерного общества <b>” ВОРОНЕЖСКАЯ ГОРЭЛЕКТРОСЕТЬ ”</b>

Местоположение публичного сервитута: Воронежская область г.Воронеж, Хользунова ул.,17р - Хользунова ул.,17р

Система координат МСК-36, зона 1

Метод определения координат Геодезический

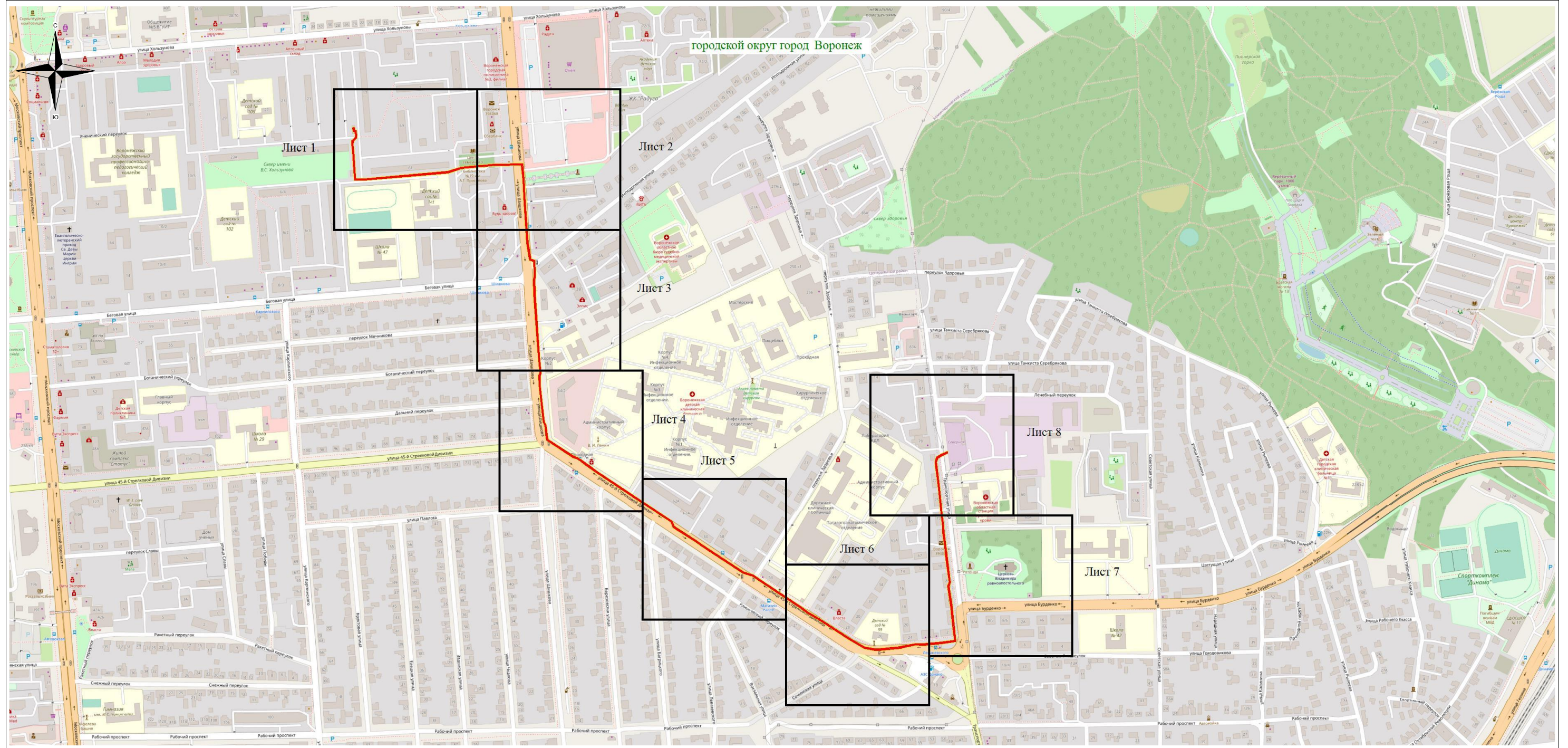
Обозначение характерных точек границ публичного сервитута	Координаты, м		
	X	Y	Средняя квадратическая погрешность положения характерных точек (Mt), м
1	2	3	4
1	517562.45	1299074.10	0.10
2	517562.65	1299073.41	0.10
3	517563.33	1299073.02	0.10
4	517564.08	1299073.23	0.10
5	517564.45	1299073.92	0.10
6	517564.56	1299075.12	0.10
7	517564.31	1299075.87	0.10
8	517563.61	1299076.21	0.10
9	517559.54	1299076.41	0.10
10	517559.26	1299079.19	0.10
11	517558.57	1299079.56	0.10
12	517547.78	1299080.45	0.10
13	517543.99	1299079.33	0.10
14	517541.53	1299076.53	0.10
15	517538.73	1299073.52	0.10
16	517531.79	1299073.27	0.10
17	517519.26	1299075.00	0.10
18	517469.46	1299078.06	0.10
19	517465.28	1299078.69	0.10
20	517465.77	1299095.41	0.10
21	517479.95	1299260.28	0.10
22	517488.30	1299287.08	0.10
23	517493.90	1299351.60	0.10
24	517495.08	1299406.53	0.10
25	517494.39	1299406.90	0.10
26	517463.52	1299409.81	0.10
27	517430.31	1299411.68	0.10
28	517341.27	1299417.71	0.10
29	517313.06	1299422.54	0.10
30	517310.44	1299423.06	0.10
31	517307.37	1299430.81	0.10
32	517306.66	1299431.13	0.10
33	517280.78	1299431.68	0.10
34	517276.06	1299431.60	0.10
35	517270.85	1299430.64	0.10
36	517242.32	1299431.45	0.10
37	517208.82	1299433.98	0.10
38	517122.86	1299440.01	0.10
39	517089.12	1299443.01	0.10
40	517084.60	1299441.07	0.10
41	517065.41	1299441.45	0.10
42	516994.94	1299449.75	0.10
43	516988.97	1299452.95	0.10
44	516964.41	1299455.91	0.10
45	516960.50	1299457.22	0.10
46	516957.40	1299462.44	0.10
47	516928.44	1299507.48	0.10
48	516926.16	1299513.90	0.10
49	516921.26	1299521.80	0.10
50	516913.36	1299533.08	0.10
51	516908.01	1299540.56	0.10
52	516900.60	1299551.24	0.10
53	516859.11	1299614.97	0.10
54	516853.97	1299622.25	0.10
55	516802.59	1299700.47	0.10
56	516792.59	1299704.88	0.10
57	516788.26	1299711.96	0.10
58	516766.88	1299745.68	0.10

<b>1</b>	<b>2</b>	<b>3</b>	<b>4</b>
59	516751.63	1299768.59	0.10
60	516717.38	1299821.45	0.10
61	516704.22	1299841.48	0.10
62	516698.39	1299860.16	0.10
63	516667.07	1299908.22	0.10
64	516636.60	1299954.77	0.10
65	516627.08	1299967.66	0.10
66	516613.80	1299990.46	0.10
67	516591.43	1300026.02	0.10
68	516576.46	1300048.74	0.10
69	516558.61	1300079.61	0.10
70	516555.32	1300100.86	0.10
71	516555.13	1300107.41	0.10
72	516559.47	1300149.73	0.10
73	516561.07	1300155.97	0.10
74	516565.66	1300180.04	0.10
75	516565.17	1300195.00	0.10
76	516568.27	1300230.12	0.10
77	516572.01	1300256.58	0.10
78	516595.68	1300253.79	0.10
79	516624.76	1300250.52	0.10
80	516635.17	1300249.68	0.10
81	516660.92	1300245.81	0.10
82	516670.66	1300244.23	0.10
83	516677.75	1300243.25	0.10
84	516684.43	1300246.36	0.10
85	516717.20	1300241.64	0.10
86	516742.61	1300238.29	0.10
87	516754.85	1300237.16	0.10
88	516781.65	1300233.70	0.10
89	516792.08	1300233.20	0.10
90	516818.10	1300229.86	0.10
91	516865.50	1300224.86	0.10
92	516885.84	1300222.48	0.10
93	516907.66	1300219.65	0.10
94	516917.84	1300218.37	0.10
95	516926.62	1300221.56	0.10
96	516927.15	1300222.02	0.10
97	516931.69	1300230.21	0.10
98	516936.82	1300241.28	0.10
99	516936.86	1300242.00	0.10
100	516936.36	1300242.59	0.10
101	516935.58	1300242.64	0.10
102	516935.00	1300242.12	0.10
103	516929.88	1300231.05	0.10
104	516925.60	1300223.31	0.10
105	516917.39	1300220.33	0.10
106	516907.93	1300221.63	0.10
107	516886.10	1300224.46	0.10
108	516865.72	1300226.84	0.10
109	516818.33	1300231.84	0.10
110	516792.18	1300235.20	0.10
111	516781.75	1300235.70	0.10
112	516755.03	1300239.16	0.10
113	516742.79	1300240.29	0.10
114	516717.47	1300243.62	0.10
115	516683.85	1300248.30	0.10
116	516677.19	1300245.20	0.10
117	516670.98	1300246.21	0.10
118	516661.23	1300247.79	0.10
119	516635.40	1300251.67	0.10
120	516624.92	1300252.51	0.10
121	516595.91	1300255.77	0.10
122	516571.28	1300258.67	0.10
123	516570.57	1300258.49	0.10
124	516570.17	1300257.82	0.10
125	516566.27	1300230.30	0.10
126	516563.17	1300195.03	0.10



<b>1</b>	<b>2</b>	<b>3</b>	<b>4</b>
127	516563.66	1300180.08	0.10
128	516559.12	1300156.41	0.10
129	516557.50	1300150.05	0.10
130	516553.13	1300107.38	0.10
131	516553.33	1300100.61	0.10
132	516556.78	1300078.77	0.10
133	516574.75	1300047.69	0.10
134	516589.74	1300024.94	0.10
135	516612.11	1299989.40	0.10
136	516625.44	1299966.53	0.10
137	516634.96	1299953.63	0.10
138	516665.39	1299907.12	0.10
139	516696.63	1299859.18	0.10
140	516702.46	1299840.51	0.10
141	516715.70	1299820.36	0.10
142	516749.96	1299767.49	0.10
143	516765.20	1299744.59	0.10
144	516786.57	1299710.90	0.10
145	516791.50	1299703.19	0.10
146	516801.50	1299698.78	0.10
147	516852.31	1299621.12	0.10
148	516857.45	1299613.84	0.10
149	516898.94	1299550.12	0.10
150	516906.38	1299539.41	0.10
151	516911.73	1299531.93	0.10
152	516919.59	1299520.70	0.10
153	516924.41	1299512.91	0.10
154	516926.70	1299506.49	0.10
155	516955.70	1299461.39	0.10
156	516959.51	1299455.44	0.10
157	516964.04	1299453.95	0.10
158	516988.52	1299450.99	0.10
159	516994.50	1299447.79	0.10
160	517065.37	1299439.45	0.10
161	517085.18	1299439.15	0.10
162	517089.66	1299441.07	0.10
163	517122.69	1299438.01	0.10
164	517208.67	1299431.98	0.10
165	517242.22	1299429.45	0.10
166	517271.09	1299428.66	0.10
167	517276.32	1299429.62	0.10
168	517280.77	1299429.68	0.10
169	517305.95	1299429.14	0.10
170	517308.87	1299421.65	0.10
171	517309.52	1299421.21	0.10
172	517312.72	1299420.57	0.10
173	517341.03	1299415.72	0.10
174	517430.18	1299409.68	0.10
175	517463.37	1299407.81	0.10
176	517493.28	1299404.99	0.10
177	517491.90	1299351.72	0.10
178	517486.31	1299287.33	0.10
179	517477.96	1299260.53	0.10
180	517463.77	1299095.53	0.10
181	517463.44	1299077.25	0.10
182	517464.10	1299076.84	0.10
183	517469.25	1299076.07	0.10
184	517519.13	1299073.00	0.10
185	517531.77	1299071.27	0.10
186	517539.21	1299071.53	0.10
187	517539.91	1299071.85	0.10
188	517543.03	1299075.21	0.10
189	517545.28	1299077.77	0.10
190	517548.08	1299078.47	0.10
191	517557.50	1299077.64	0.10
192	517557.81	1299074.79	0.10
193	517558.51	1299074.45	0.10
1	517562.45	1299074.10	0.10



# Схема расположения границ публичного сервитута

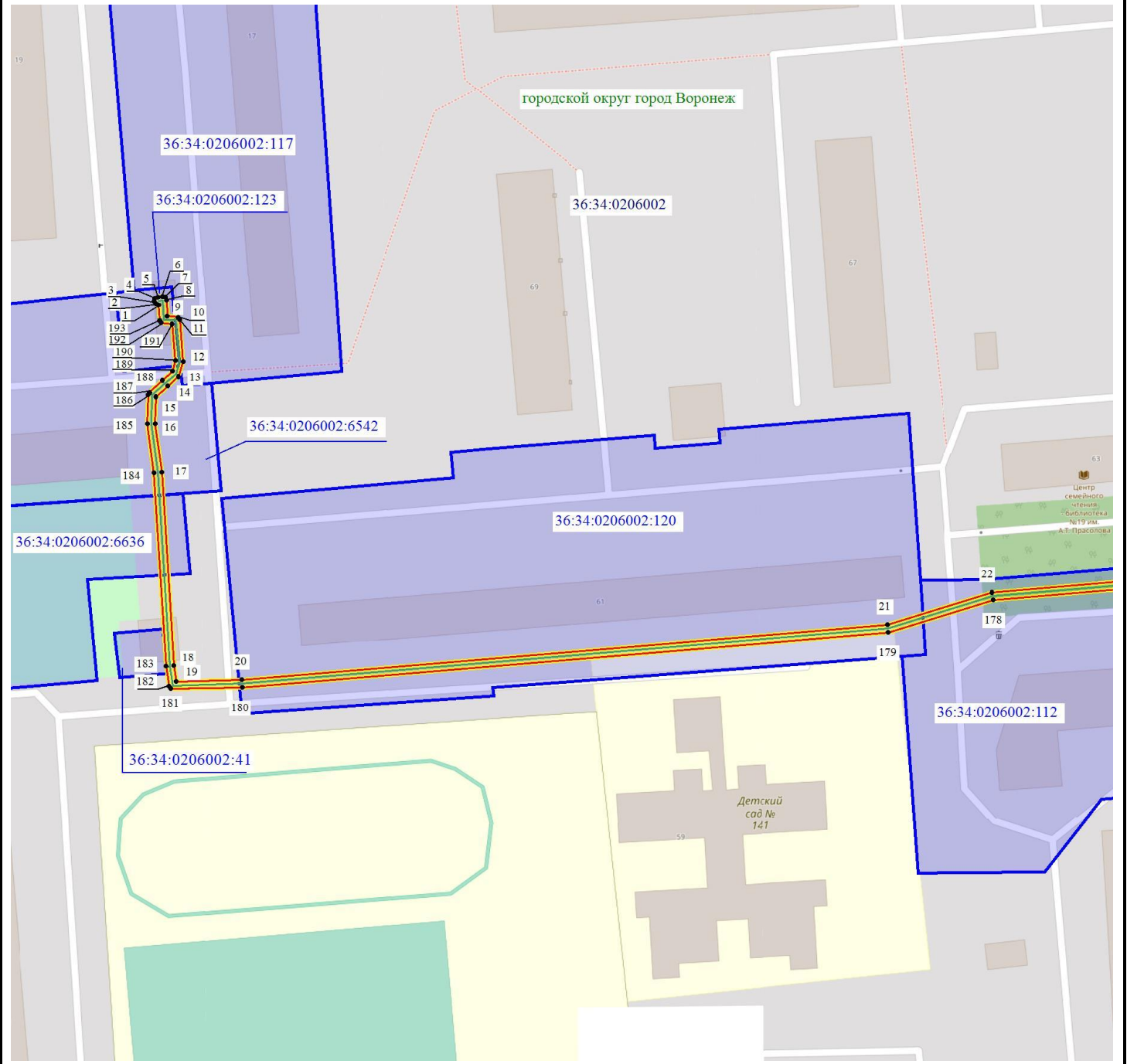


## Используемые условные знаки и обозначения:

-  - обозначение границы публичного сервитута
-  - наименование муниципального образования

Масштаб 1:8000

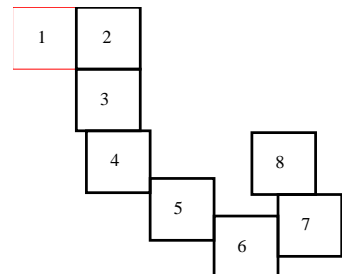
# Схема расположения границ публичного сервитута



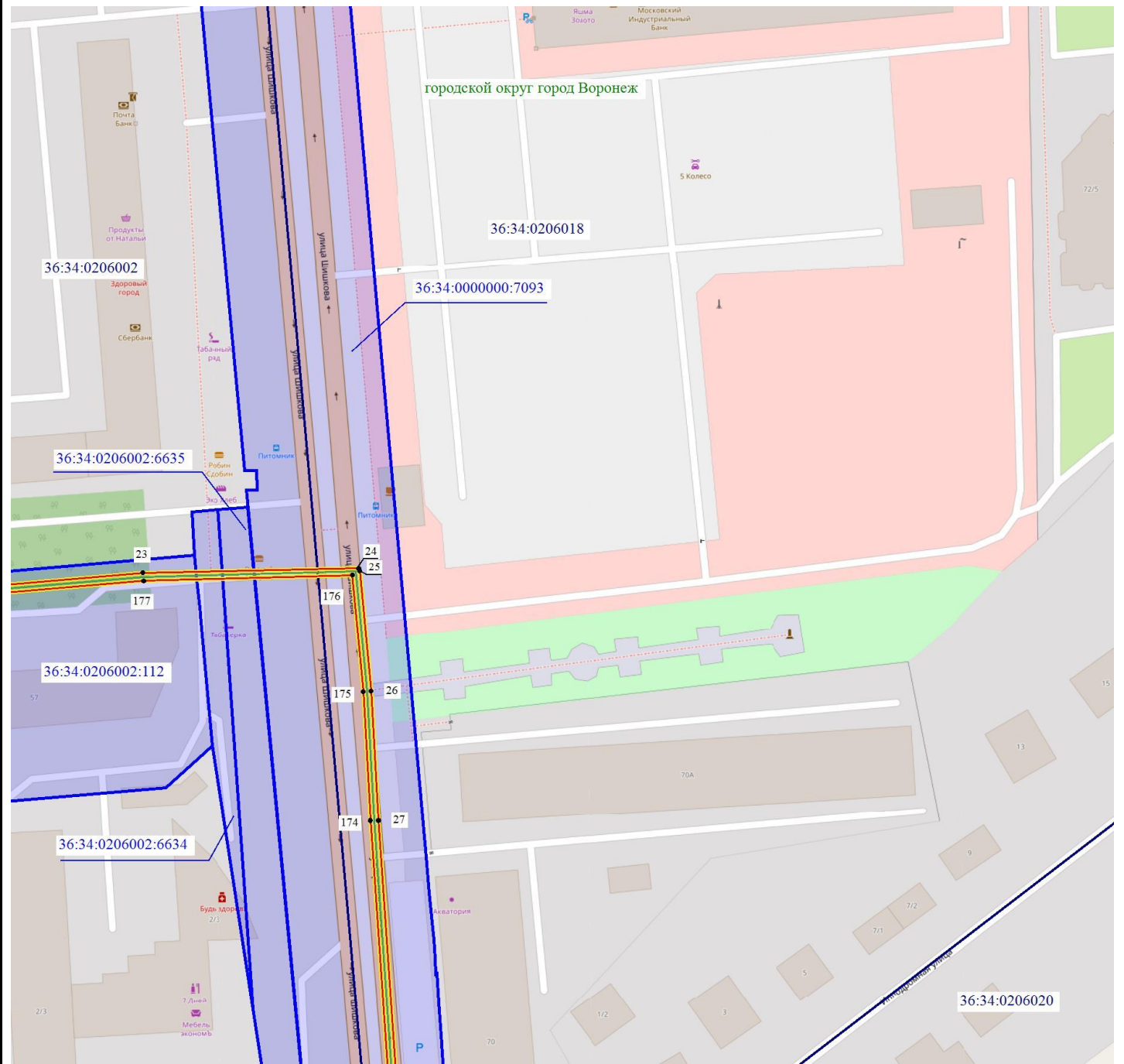
Масштаб 1: 1500

## Используемые условные знаки и обозначения:

- обозначение границы кадастрового квартала по сведениям ЕГРН
- обозначение границы земельного участка по сведениям ЕГРН
- обозначение границы публичного сервитута
- обозначение объекта электросетевого хозяйства
- обозначение границы охранной зоны
- 2 - обозначение характерной точки публичного сервитута
- 36:34:0000000** — обозначение номера кадастрового квартала
- 36:34:100014:525** — обозначение номера земельного участка
- Городской округ город Воронеж - обозначение муниципального образования



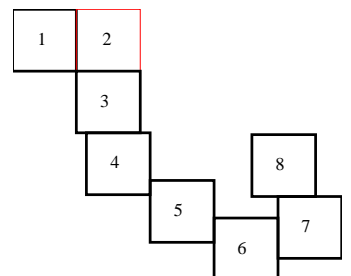
## Схема расположения границ публичного сервитута



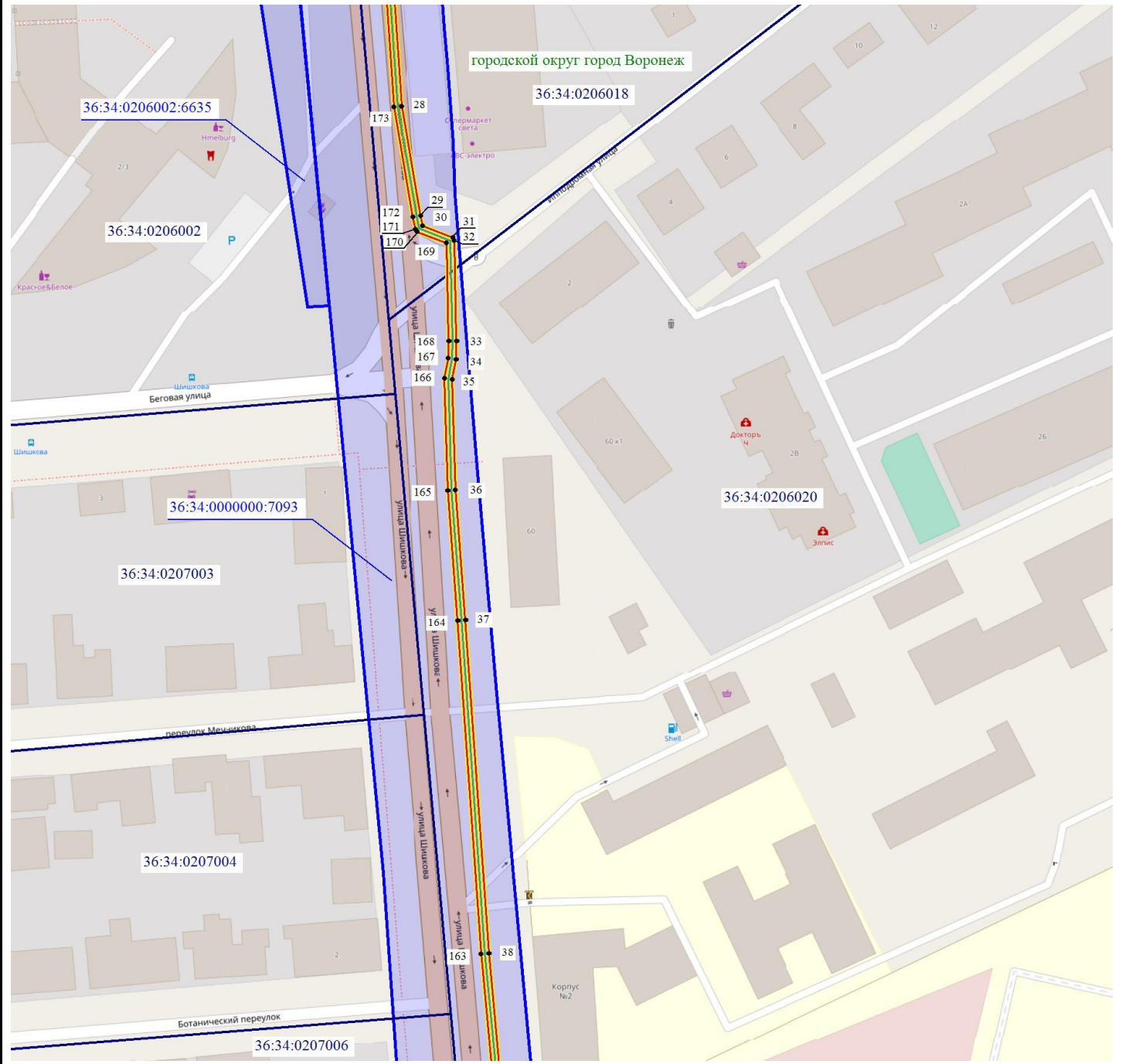
Масштаб 1: 1500

### Используемые условные знаки и обозначения:

- обозначение границы кадастрового квартала по сведениям ЕГРН
- обозначение границы земельного участка по сведениям ЕГРН
- обозначение границы публичного сервитута
- обозначение объекта электросетевого хозяйства
- обозначение границы охранный зоны
- 2 - обозначение характерной точки публичного сервитута
- 36:34:0000000** – обозначение номера кадастрового квартала
- 36:34:100014:525** – обозначение номера земельного участка
- Городской округ город Воронеж** - обозначение муниципального образования



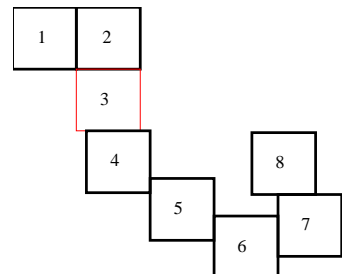
## Схема расположения границ публичного сервитута



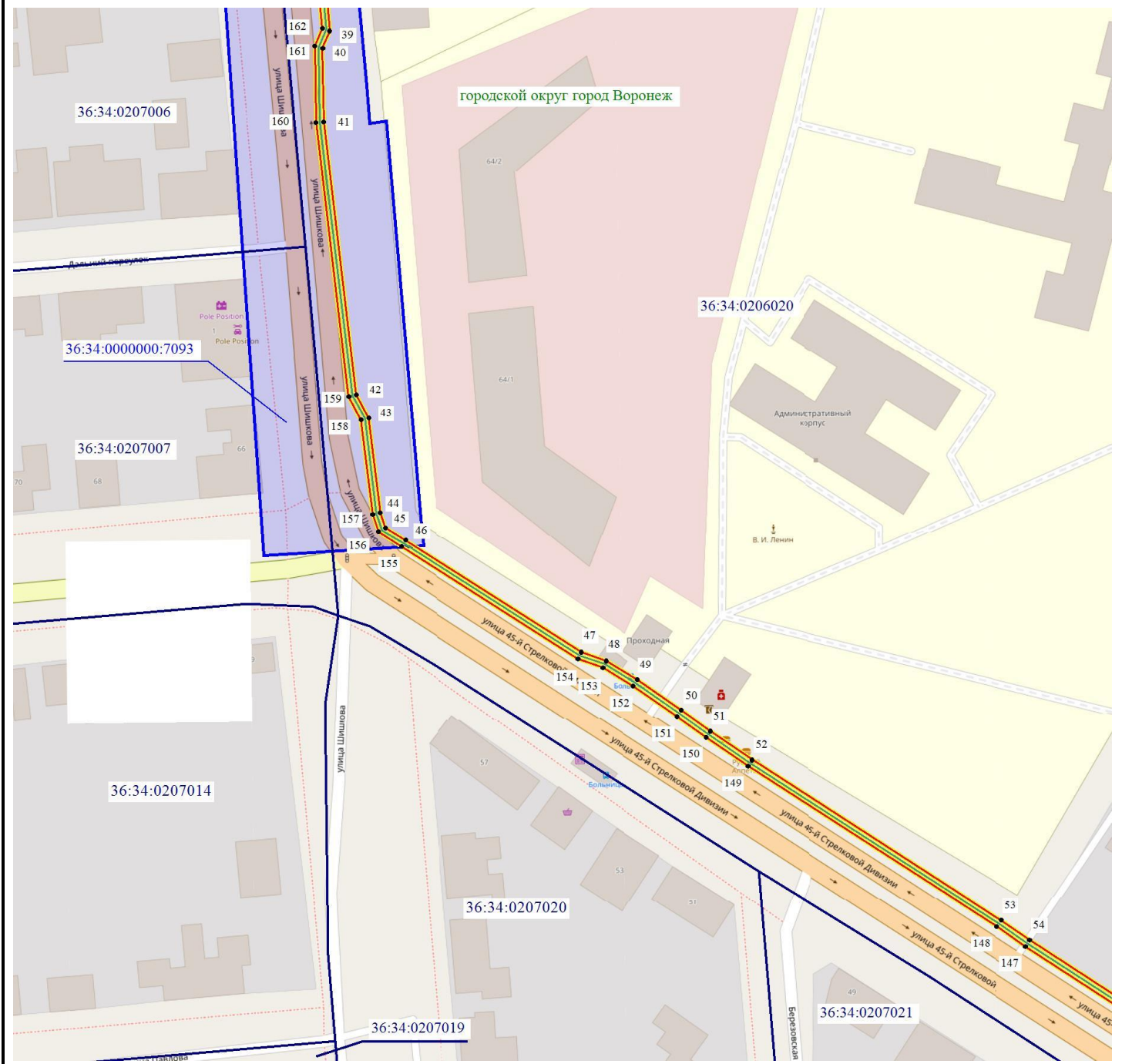
Масштаб 1: 1500

**Используемые условные знаки и обозначения:**

- обозначение границы кадастрового квартала по сведениям ЕГРН
- обозначение границы земельного участка по сведениям ЕГРН
- обозначение границы публичного сервитута
- обозначение объекта электросетевого хозяйства
- обозначение границы охранной зоны
- 2 - обозначение характерной точки публичного сервитута
- 36:34:0000000** – обозначение номера кадастрового квартала
- 36:34:100014:525** – обозначение номера земельного участка
- Городской округ город Воронеж - обозначение муниципального образования



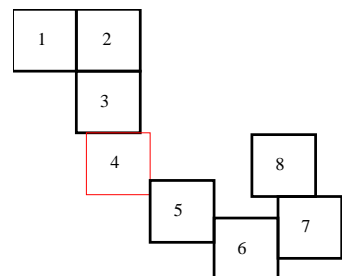
## Схема расположения границ публичного сервитута



Масштаб 1: 1500

**Используемые условные знаки и обозначения:**

- обозначение границы кадастрового квартала по сведениям ЕГРН
- обозначение границы земельного участка по сведениям ЕГРН
- обозначение границы публичного сервитута
- обозначение объекта электросетевого хозяйства
- обозначение границы охранной зоны
- 2 - обозначение характерной точки публичного сервитута
- 36:34:0000000** – обозначение номера кадастрового квартала
- 36:34:100014:525** – обозначение номера земельного участка
- Городской округ город Воронеж - обозначение муниципального образования



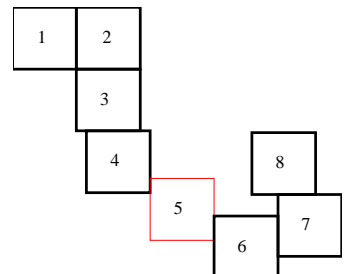
# Схема расположения границ публичного сервитута



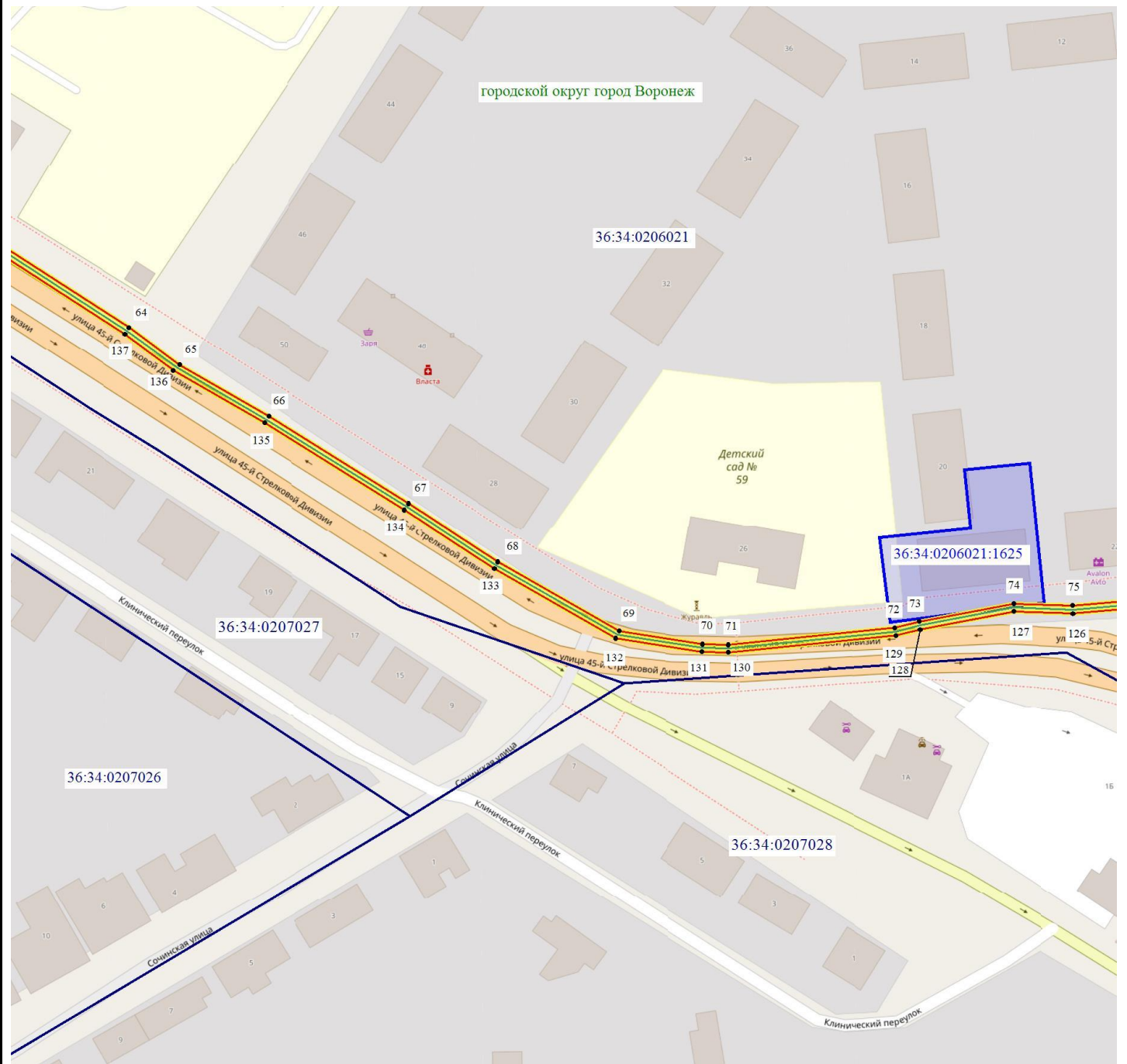
Масштаб 1: 1500

## Используемые условные знаки и обозначения:

- обозначение границы кадастрового квартала по сведениям ЕГРН
- обозначение границы земельного участка по сведениям ЕГРН
- обозначение границы публичного сервитута
- обозначение объекта электросетевого хозяйства
- обозначение границы охранной зоны
- 2 - обозначение характерной точки публичного сервитута
- 36:34:0000000** - обозначение номера кадастрового квартала
- 36:34:100014:525** - обозначение номера земельного участка
- Городской округ город Воронеж - обозначение муниципального образования



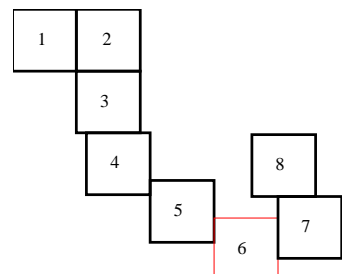
## Схема расположения границ публичного сервитута



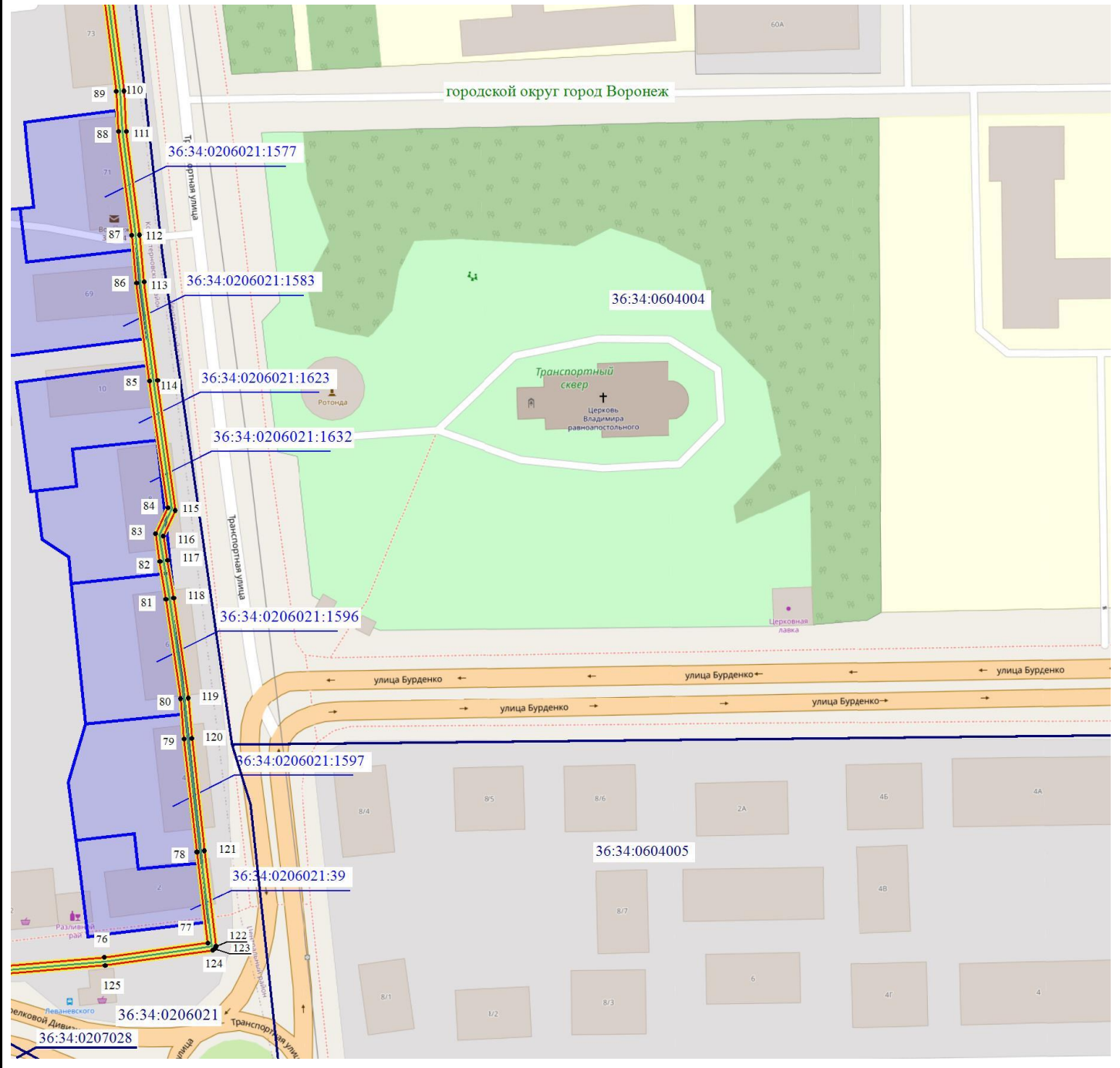
Масштаб 1: 1500

**Используемые условные знаки и обозначения:**

- обозначение границы кадастрового квартала по сведениям ЕГРН
- обозначение границы земельного участка по сведениям ЕГРН
- обозначение границы публичного сервитута
- обозначение объекта электросетевого хозяйства
- обозначение границы охранной зоны
- обозначение характерной точки публичного сервитута
- 36:34:0000000** – обозначение номера кадастрового квартала
- 36:34:100014:525** – обозначение номера земельного участка
- Городской округ город Воронеж - обозначение муниципального образования



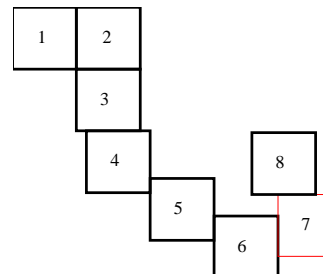
## Схема расположения границ публичного сервитута



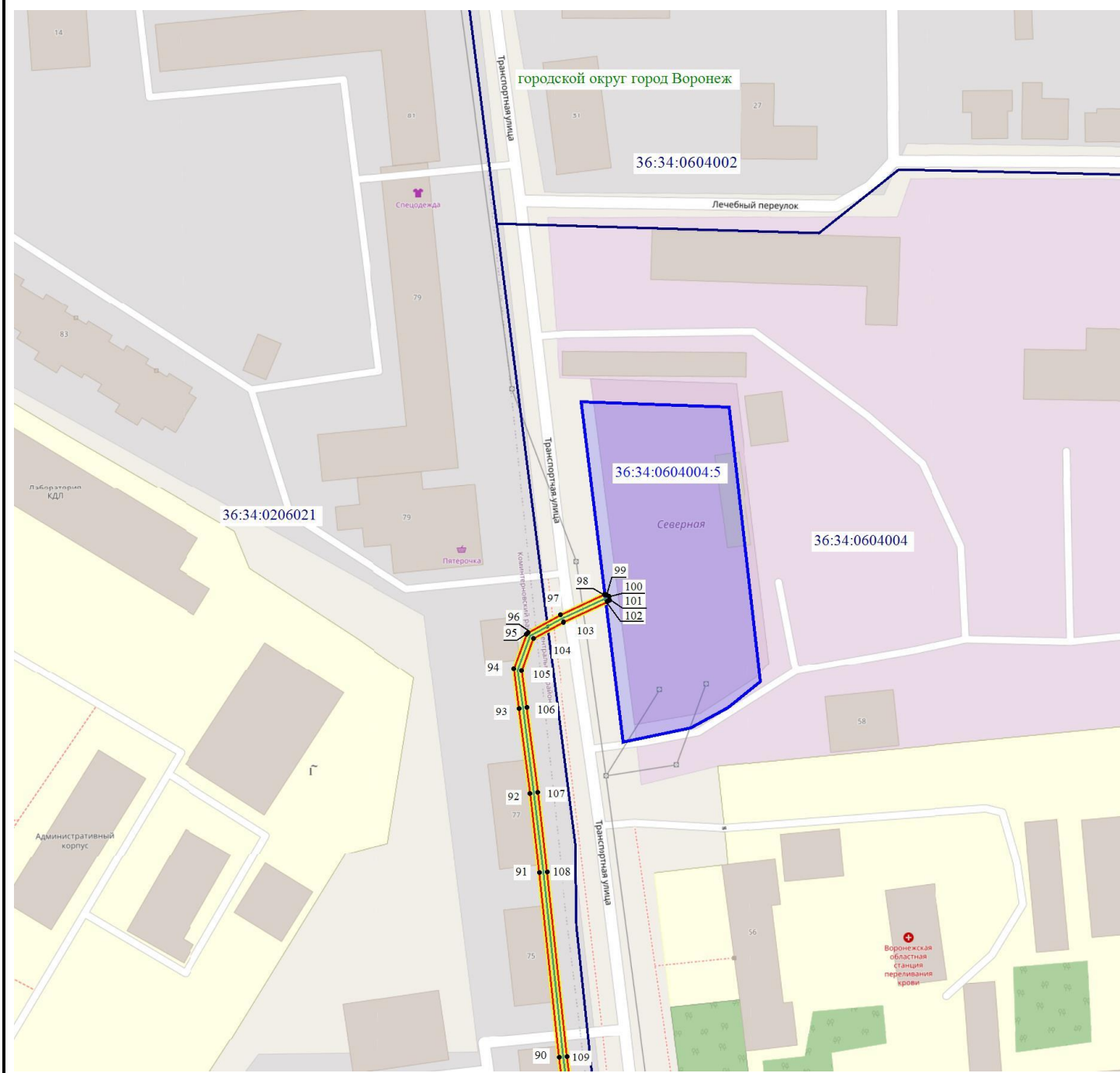
Масштаб 1: 1500

**Используемые условные знаки и обозначения:**

- обозначение границы кадастрового квартала по сведениям ЕГРН
- обозначение границы земельного участка по сведениям ЕГРН
- обозначение границы публичного сервитута
- обозначение объекта электросетевого хозяйства
- обозначение границы охранной зоны
- 2 - обозначение характерной точки публичного сервитута
- 36:34:0000000** – обозначение номера кадастрового квартала
- 36:34:100014:525** – обозначение номера земельного участка
- Городской округ город Воронеж - обозначение муниципального образования









# Схема расположения границ публичного сервитута



Масштаб 1: 1500

## Используемые условные знаки и обозначения:

-  - обозначение границы кадастрового квартала по сведениям ЕГРН
-  - обозначение границы земельного участка по сведениям ЕГРН
-  - обозначение границы публичного сервитута
-  - обозначение объекта электросетевого хозяйства
-  - обозначение границы охранной зоны
-  2 - обозначение характерной точки публичного сервитута
- 36:34:0000000** – обозначение номера кадастрового квартала
- 36:34:100014:525** – обозначение номера земельного участка
- Городской округ город Воронеж - обозначение муниципального образования

