АДМИНИСТРАЦИЯ ГОРОДСКОГО ОКРУГА
ГОРОД ВОРОНЕЖ

ПОСТАНОВЛЕНИЕ

от 12 ноября 2026 г. №1730
г. Воронеж

**О внесении изменений
в постановление администрации
городского округа город Воронеж
от 23.03.2026 №428**

В соответствии с Градостроительным кодексом Российской Федерации, Федеральным законом от 06.10.2003 №131-ФЗ «Об общих принципах организации местного самоуправления в Российской Федерации», постановлением Правительства Российской Федерации от 02.02.2024 №112 «Об утверждении Правил подготовки документации по планировке территории, подготовка которой осуществляется на основании решений уполномоченных федеральных органов исполнительной власти, исполнительных органов субъектов Российской Федерации и органов местного самоуправления, принятия решения об утверждении документации по планировке территории, внесения изменений в такую документацию, отмены такой документации или ее отдельных частей, признания отдельных частей такой документации не подлежащими применению, а также подготовки и утверждения проекта планировки территории в отношении территорий исторических поселений федерального и регионального значения», постановлением Воронежской городской Думы от 27.10.2004 №150-I «Об Уставе городского округа город Воронеж», в целях устранения выявленной технической ошибки администрация городского округа город Воронеж **постановляет**:

1. Внести в постановление администрации городского округа город Воронеж от 23.03.2026 №428 «Об утверждении документации по планировке территории вдоль ул. Острогожская в городском округе город Воронеж» следующие изменения:

1.1. Утвердить прилагаемые изменения в основную часть проекта планировки территории документации по планировке территории вдоль ул. Острогожская в городском округе город Воронеж.

1.2. Утвердить прилагаемые изменения в основную часть проекта межевания территории документации по планировке территории вдоль ул. Острогожская в городском округе город Воронеж.

2. Настоящее постановление вступает в силу в день его опубликования в сетевом издании «Берег-Воронеж» (www.beregvrn.ru).

Глава городского округа
город Воронеж
С.А. Петрин

УТВЕРЖДЕНЫ
постановлением администрации
городского округа город Воронеж
от 12.11.2026 №1730

ИЗМЕНЕНИЯ В ОСНОВНУЮ ЧАСТЬ ПРОЕКТА ПЛАНИРОВКИ ТЕРРИТОРИИ ДОКУМЕНТАЦИИ ПО ПЛАНИРОВКЕ ТЕРРИТОРИИ ВДОЛЬ УЛ. ОСТРОГОЖСКАЯ В ГОРОДСКОМ ОКРУГЕ ГОРОД ВОРОНЕЖ

1. Чертеж красных линий, М 1:1000, в разделе 1 «Проект планировки территории. Графическая часть» основной части проекта планировки территории документации по планировке территории вдоль ул. Острогожская в городском округе город Воронеж (далее – проект планировки территории) изложить в новой редакции согласно приложению №1 к настоящим изменениям.

2. Чертеж границ зон планируемого размещения линейного объекта, М 1:1000, в разделе 1 «Проект планировки территории. Графическая часть» основной части проекта планировки территории изложить в новой редакции согласно приложению №2 к настоящим изменениям.

3. Таблицу №1 в подразделе 3 «Перечень координат характерных точек границ зон планируемого размещения линейных объектов» раздела 2 «Положение о размещении линейных объектов» проекта планировки территории изложить в следующей редакции:

«Таблица №1

№ п/п	X	Y
1	510190.65	1297792.99
2	510181.40	1297807.23
3	510179.79	1297808.20
4	510171.26	1297812.24
5	510165.96	1297815.36
6	510158.06	1297819.22
7	510151.23	1297822.56
8	510133.52	1297831.54
9	510124.16	1297836.11
10	510115.13	1297840.51
11	510080.09	1297858.12
12	510076.12	1297859.99
13	510068.72	1297863.74
14	510061.23	1297867.65

№ п/п	X	Y
15	510042.72	1297876.66
16	510025.90	1297885.06
17	510020.65	1297887.76
18	510012.73	1297891.71
19	510009.09	1297893.66
20	510007.90	1297894.29
21	510003.35	1297896.37
22	509995.89	1297900.00
23	509989.83	1297902.99
24	509985.69	1297905.93
25	509983.49	1297906.96
26	509973.10	1297912.05
27	509967.42	1297915.14
28	509956.67	1297920.06
29	509951.42	1297922.06
30	509949.27	1297923.32
31	509944.03	1297926.09
32	509943.96	1297925.94
33	509931.58	1297931.89
34	509928.74	1297933.40
35	509923.55	1297936.38
36	509916.13	1297939.78
37	509912.23	1297941.66
38	509895.45	1297950.38
39	509889.09	1297953.27
40	509877.26	1297958.65
41	509873.86	1297960.11
42	509871.63	1297961.10
43	509863.84	1297964.46
44	509860.30	1297966.06
45	509856.26	1297967.96
46	509856.25	1297967.96
47	509828.76	1297978.94
48	509808.56	1297985.01
49	509785.64	1297989.61
50	509777.30	1297991.10
51	509767.09	1297993.80
52	509763.69	1297994.51
53	509749.43	1297997.78
54	509734.92	1298000.50
55	509724.72	1298002.83
56	509723.58	1298003.06
57	509715.52	1298004.65
58	509711.24	1298005.47
59	509710.01	1298005.75
60	509700.80	1298007.97

№ п/п	X	Y
61	509700.70	1298008.24
62	509697.75	1298008.62
63	509694.28	1298009.23
64	509692.35	1298009.67
65	509682.78	1298011.65
66	509674.09	1298013.50
67	509666.93	1298015.34
68	509660.72	1298016.92
69	509654.52	1298018.33
70	509650.68	1298019.20
71	509649.38	1298019.83
72	509635.94	1298022.98
73	509631.35	1298024.06
74	509615.98	1298025.71
75	509608.38	1298027.44
76	509603.24	1298027.72
77	509544.06	1298040.39
78	509429.15	1298065.85
79	509419.74	1298067.76
80	509416.38	1298068.45
81	509378.16	1298076.20
82	509357.59	1298080.56
83	509305.63	1298091.72
84	509301.77	1298092.56
85	509294.11	1298094.42
86	509277.04	1298097.91
87	509258.22	1298101.76
88	509218.00	1298109.98
89	509219.09	1298113.93
90	509193.13	1298119.98
91	509193.13	1298119.99
92	509163.06	1298127.02
93	509156.04	1298129.43
94	509154.33	1298129.37
95	509148.47	1298129.15
96	509059.53	1298125.84
97	509040.54	1298125.13
98	509027.39	1298124.64
99	509024.38	1298124.76
100	509012.65	1298124.10
101	508968.79	1298121.97
102	508912.70	1298116.73
103	508898.86	1298115.44
104	508893.65	1298116.81
105	508856.18	1298114.59
106	508839.73	1298113.74

№ п/п	X	Y
107	508832.69	1298113.82
108	508819.13	1298116.22
109	508813.41	1298115.98
110	508791.42	1298115.64
111	508791.46	1298123.92
112	508784.36	1298123.68
113	508771.00	1298123.64
114	508765.83	1298123.38
115	508758.83	1298123.45
116	508738.95	1298121.94
117	508737.38	1298104.66
118	508624.78	1298096.34
119	508538.42	1298109.14
120	508476.01	1298124.89
121	508372.72	1298152.00
122	508121.30	1298236.45
123	507915.87	1298299.93
124	507816.71	1298310.81
125	507791.76	1298312.09
126	507776.66	1298312.51
127	507677.14	1298316.66
128	507528.46	1298332.65
129	507314.20	1298357.02
130	507271.38	1298355.01
131	507270.20	1298363.30
132	507231.84	1298355.60
133	506518.34	1298254.63
134	506516.73	1298233.13
135	506389.38	1298209.14
136	506236.55	1298192.85
137	505813.02	1298209.32
138	505814.43	1298196.19
139	505809.92	1298195.69
140	505808.49	1298208.82
141	505724.01	1298195.17
142	505675.12	1298184.08
143	505450.08	1298109.83
144	505266.64	1298061.76
145	504948.54	1297978.41
146	504938.11	1297975.68
147	504894.62	1297964.28
148	504726.93	1297860.36
149	504687.60	1297804.82
150	504684.71	1297800.74
151	504665.80	1297773.09
152	504658.70	1297762.50

№ п/п	X	Y
153	504668.14	1297755.76
154	504653.49	1297735.55
155	504643.79	1297742.34
156	504636.91	1297732.21
157	504641.68	1297729.11
158	504623.99	1297703.68
159	504621.65	1297704.75
160	504527.78	1297570.58
161	504525.87	1297567.84
162	504488.26	1297513.82
163	504450.23	1297459.20
164	504402.89	1297391.26
165	504400.72	1297388.14
166	504398.16	1297384.42
167	504385.89	1297367.03
168	504383.50	1297363.65
169	504393.50	1297356.63
170	504332.00	1297270.97
171	504338.38	1297266.82
172	504333.90	1297259.95
173	504327.22	1297264.31
174	504312.13	1297243.30
175	504301.21	1297232.37
176	504301.14	1297232.28
177	504270.69	1297190.30
178	504266.18	1297184.08
179	504265.54	1297184.52
180	504087.16	1296927.77
181	504082.89	1296930.81
182	504061.50	1296900.11
183	504067.26	1296896.25
184	504036.49	1296852.19
185	504040.52	1296849.30
186	504022.27	1296823.92
187	504008.57	1296833.72
188	503992.97	1296813.15
189	504001.31	1296807.17
190	503767.23	1296479.09
191	503694.93	1296377.75
192	503681.24	1296368.25
193	503588.69	1296236.15
194	503394.85	1295961.90
195	503392.15	1295963.62
196	503367.32	1295929.96
197	503367.83	1295916.59
198	503312.82	1295833.09

№ п/п	X	Y
199	503257.82	1295749.60
200	503228.92	1295708.80
201	503219.48	1295695.47
202	503207.14	1295676.32
203	503201.21	1295667.11
204	503171.67	1295621.66
205	503176.09	1295618.49
206	503212.52	1295592.35
207	503232.56	1295577.97
208	503244.69	1295595.42
209	503288.88	1295678.15
210	503342.10	1295748.90
211	503549.55	1296036.05
212	503815.12	1296418.94
213	504066.08	1296771.26
214	504100.61	1296825.26
215	504123.36	1296860.45
216	504205.44	1296962.00
217	504228.27	1296991.79
218	504228.11	1296992.42
219	504236.38	1297003.55
220	504263.24	1297039.71
221	504278.81	1297060.90
222	504377.34	1297201.62
223	504380.91	1297213.16
224	504377.50	1297216.87
225	504471.84	1297318.97
226	504477.15	1297333.10
227	504489.72	1297348.98
228	504496.13	1297353.95
229	504506.40	1297378.59
230	504522.07	1297406.90
231	504548.76	1297452.47
232	504680.54	1297642.28
233	504683.69	1297646.46
234	504688.78	1297640.88
235	504691.26	1297643.13
236	504709.20	1297662.78
237	504718.12	1297675.37
238	504712.09	1297680.17
239	504818.56	1297804.86
240	504869.95	1297846.29
241	504936.03	1297887.22
242	505081.66	1297954.22
243	505095.15	1297939.95
244	505103.00	1297942.00

№ п/п	X	Y
245	505343.00	1298005.00
246	505457.95	1298044.70
247	505620.02	1298085.92
248	505812.59	1298126.76
249	506251.81	1298136.50
250	506359.87	1298142.32
251	506363.90	1298142.54
252	506380.57	1298149.04
253	506405.24	1298159.05
254	506434.50	1298161.13
255	506474.00	1298172.00
256	506801.83	1298226.17
257	506990.58	1298260.79
258	507410.78	1298290.20
259	507507.02	1298280.83
260	507567.30	1298275.49
261	507676.69	1298261.86
262	507713.36	1298258.53
263	507711.38	1298236.73
264	507781.10	1298230.41
265	507783.16	1298242.01
266	507849.48	1298232.58
267	507850.16	1298235.86
268	507872.61	1298233.92
269	507873.61	1298233.67
270	507901.78	1298226.62
271	507922.11	1298221.55
272	507975.48	1298208.25
273	508032.71	1298194.00
274	508092.61	1298179.08
275	508111.96	1298172.23
276	508135.38	1298172.58
277	508164.02	1298163.47
278	508223.28	1298144.75
279	508251.81	1298135.75
280	508280.41	1298126.72
281	508296.71	1298121.21
282	508337.97	1298108.26
283	508351.24	1298108.48
284	508365.18	1298104.14
285	508361.51	1298092.61
286	508405.38	1298077.60
287	508408.43	1298086.52
288	508412.12	1298085.25
289	508409.65	1298078.07
290	508428.50	1298071.76

№ п/п	X	Y
291	508430.58	1298079.32
292	508493.65	1298059.41
293	508504.53	1298058.69
294	508514.56	1298055.97
295	508513.82	1298053.35
296	508521.34	1298051.25
297	508532.21	1298049.39
298	508536.22	1298048.70
299	508541.74	1298047.85
300	508546.41	1298046.80
301	508556.94	1298045.45
302	508561.67	1298044.80
303	508565.79	1298044.33
304	508577.73	1298042.91
305	508578.93	1298042.64
306	508582.02	1298042.39
307	508582.15	1298043.43
308	508601.22	1298041.49
309	508601.14	1298040.45
310	508604.32	1298040.11
311	508627.07	1298041.61
312	508644.23	1298042.73
313	508646.12	1298042.77
314	508659.35	1298043.36
315	508661.32	1298043.44
316	508663.01	1298043.21
317	508670.05	1298043.50
318	508677.97	1298044.21
319	508685.01	1298044.54
320	508692.64	1298044.97
321	508694.99	1298044.98
322	508705.40	1298046.09
323	508712.05	1298046.21
324	508712.07	1298045.89
325	508715.70	1298046.15
326	508715.72	1298046.37
327	508727.16	1298046.91
328	508729.07	1298047.19
329	508746.30	1298048.09
330	508752.67	1298048.33
331	508761.08	1298048.67
332	508763.18	1298048.75
333	508763.24	1298048.93
334	508780.18	1298049.76
335	508789.94	1298050.36
336	508789.73	1298050.15

№ п/п	X	Y
337	508797.07	1298050.53
338	508806.96	1298051.20
339	508823.92	1298052.17
340	508857.65	1298053.99
341	508860.59	1298054.08
342	508861.75	1298054.08
343	508870.65	1298054.54
344	508873.81	1298054.71
345	508874.86	1298054.63
346	508891.84	1298055.68
347	508891.83	1298055.98
348	508894.49	1298055.78
349	508898.02	1298055.88
350	508906.20	1298056.34
351	508908.83	1298056.56
352	508922.62	1298057.57
353	508926.22	1298057.84
354	508943.36	1298058.73
355	508959.80	1298059.40
356	508966.80	1298059.69
357	508976.96	1298060.32
358	508987.55	1298067.73
359	508994.43	1298072.12
360	509002.60	1298077.18
361	509020.42	1298078.77
362	509048.27	1298080.79
363	509070.13	1298082.88
364	509108.69	1298084.21
365	509137.07	1298083.31
366	509139.04	1298083.23
367	509151.22	1298083.09
368	509159.01	1298082.67
369	509186.12	1298077.03
370	509192.39	1298075.82
371	509206.66	1298072.98
372	509209.80	1298072.34
373	509211.56	1298072.02
374	509222.16	1298070.01
375	509226.27	1298069.24
376	509230.74	1298068.18
377	509240.99	1298065.99
378	509242.78	1298065.46
379	509246.86	1298064.68
380	509258.19	1298062.09
381	509259.61	1298061.77
382	509263.40	1298061.01

№ п/п	X	Y
383	509266.90	1298060.22
384	509275.31	1298058.43
385	509276.39	1298058.28
386	509278.32	1298057.73
387	509292.61	1298054.58
388	509296.16	1298054.08
389	509309.34	1298051.45
390	509310.82	1298051.15
391	509317.69	1298049.72
392	509325.84	1298047.88
393	509342.86	1298043.69
394	509352.31	1298041.36
395	509354.20	1298041.37
396	509373.71	1298037.38
397	509395.20	1298032.89
398	509395.26	1298032.61
399	509402.33	1298031.25
400	509419.68	1298027.15
401	509421.07	1298026.99
402	509425.54	1298026.04
403	509425.51	1298025.89
404	509433.69	1298024.15
405	509436.49	1298023.56
406	509444.10	1298021.92
407	509453.70	1298020.06
408	509463.47	1298017.76
409	509463.50	1298017.91
410	509469.82	1298016.54
411	509476.35	1298015.45
412	509496.38	1298011.10
413	509496.27	1298010.66
414	509515.59	1298006.15
415	509517.71	1298005.71
416	509532.64	1298002.49
417	509535.05	1298002.15
418	509540.10	1298001.13
419	509554.78	1297997.80
420	509561.99	1297996.36
421	509572.30	1297994.15
422	509574.59	1297993.60
423	509586.40	1297991.24
424	509592.16	1297990.05
425	509621.62	1297983.96
426	509646.87	1297978.07
427	509666.49	1297973.99
428	509673.78	1297972.01

№ п/п	X	Y
429	509683.59	1297969.94
430	509686.05	1297969.61
431	509691.11	1297968.53
432	509702.89	1297965.78
433	509705.48	1297965.45
434	509724.95	1297961.19
435	509731.57	1297959.59
436	509742.55	1297957.16
437	509742.60	1297957.39
438	509796.72	1297945.37
439	509827.09	1297936.27
440	509846.49	1297928.24
441	509859.80	1297922.13
442	509860.66	1297921.81
443	509873.90	1297916.53
444	509873.84	1297916.40
445	509878.40	1297914.59
446	509883.94	1297912.82
447	509901.05	1297903.67
448	509901.59	1297903.09
449	509908.84	1297899.51
450	509908.61	1297899.18
451	509912.90	1297897.14
452	509913.03	1297897.43
453	509915.16	1297896.37
454	509916.39	1297895.74
455	509930.01	1297888.98
456	509933.32	1297887.23
457	509936.49	1297885.47
458	509948.27	1297879.36
459	509950.22	1297878.60
460	509951.66	1297877.85
461	509953.46	1297877.09
462	509966.71	1297870.21
463	509968.06	1297869.49
464	509990.88	1297858.28
465	509998.53	1297854.49
466	510001.61	1297852.70
467	510011.95	1297847.28
468	510015.78	1297845.32
469	510015.91	1297845.58
470	510031.47	1297837.89
471	510034.50	1297836.39
472	510036.04	1297835.63
473	510045.18	1297831.15
474	510052.81	1297827.36

№ п/п	X	Y
475	510061.30	1297823.00
476	510069.80	1297818.64
477	510075.56	1297815.87
478	510085.83	1297810.79
479	510088.22	1297809.76
480	510088.26	1297809.84
481	510105.66	1297801.02
482	510105.62	1297800.95
483	510111.46	1297798.08
484	510119.90	1297793.66
485	510127.72	1297789.87
486	510129.81	1297793.94
487	510148.61	1297784.63
488	510146.87	1297781.88
489	510150.44	1297780.05
490	510156.50	1297771.35
491	510162.03	1297763.38
492	510163.94	1297760.59
1	510190.65	1297792.99
493	504390.30	1297321.11
494	504389.01	1297329.13
495	504397.03	1297330.42
496	504398.33	1297322.40
493	504390.30	1297321.11
497	505591.95	1298079.15
498	505585.23	1298077.19
499	505584.39	1298080.08
500	505591.11	1298082.03
497	505591.95	1298079.15
501	505446.01	1298041.87
502	505442.77	1298045.27
503	505445.86	1298048.20
504	505449.10	1298044.80
501	505446.01	1298041.87
505	506558.77	1298194.52
506	506557.11	1298194.53
507	506557.10	1298196.32
508	506558.81	1298196.30
505	506558.77	1298194.52
509	506556.72	1298208.59
510	506555.72	1298208.60

№ п/п	X	Y
511	506555.73	1298209.60
512	506556.73	1298209.59
509	506556.72	1298208.59
513	506531.33	1298232.36
514	506530.33	1298232.37
515	506530.34	1298233.37
516	506531.34	1298233.36
513	506531.33	1298232.36».

Исполняющий обязанности
руководителя управления
главного архитектора
Я.А. Агаркова

ПРОЕКТ ПЛАНИРОВКИ ТЕРРИТОРИИ ВДОЛЬ УЛ. ОСТРОГОЖСКАЯ В ГОРОДСКОМ ОКРУГЕ ГОРОД ВОРОНЕЖ

Приложение № 1
к изменениям в основную часть проекта планировки территории
документации по планировке территории
вдоль ул. Острогожская в городском округе город Воронеж

С
З В
Ю

Условные обозначения

- граница кадастрового квартала
- :1 — граница и номер земельного участка, учтенного в ЕГРН
- граница территории, в отношении которой подготовлен проект планировки территории
- существующая (ранее установленная в соответствии с законодательством Российской Федерации) красная линия
- красная линия, отменяемая в составе проекта планировки территории
- красная линия, утверждаемая в составе проекта планировки территории
- О1 — номер характерной точки устанавливаемой красной линии

ул. Матросова
ул. Острогожская
пер. Острогожский
пер. Рябиновый
пер. Малый
ул. Одесская
ул. Херсонская
пер. Херсонский
ул. Астраханская
пер. Кривоколенный
ул. Есенина
Линия совмещения с листом 1.2

:0405035 :0406001 :0405038 :0406003 :0405045 :0406009 :0405047 :0405048

Схема компоновки листов

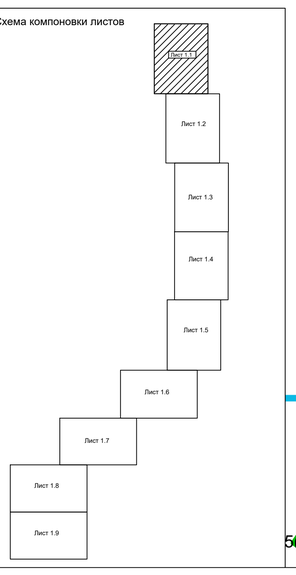

Примечания:
1. Границы существующих и (или) планируемых элементов планировочной структуры совпадают с красными линиями.
2. Красные линии установлены и (или) устанавливаются для территории общего пользования, занимаемой улично-дорожной сетью.
3. Перечень координат характерных точек устанавливаемых красных линий приведен на листе 1.9.

						2025-ППТ		
						Территория вдоль ул. Острогожская в городском округе город Воронеж		
Изм.	Кол.уч.	Лист	№док.	Подп.	Дата			
Директор		Арефанова О.В.				Основная часть	Стадия	Лист	Листов
Нач. отдела		Гладких Е.Н.					ПП	1.1	9
Разработал		Киреева В.О							
						Чертеж красных линий М 1:1000	МБУ "Архитектурно-градостроительный центр"		

ПРОЕКТ ПЛАНИРОВКИ ТЕРРИТОРИИ ВДОЛЬ УЛ. ОСТРОГОЖСКАЯ В ГОРОДСКОМ ОКРУГЕ ГОРОД ВОРОНЕЖ

С
З В
Ю

Линия совмещения с листом 1.1

ул. Есенина
ул. Маршала Шапошникова
ул. Шиловская
ул. Гремячченская
ул. Острогожская

0405048
0405049
0406011
0405054
0405058
0405062
0406012
0406040

Контур 12
Контур 13
Контур 14
Контур 15
Контур 16
Контур 17
Контур 18

43,58
62,29
74,24

:25(103)
:25(80)
:25(1)
:25(39)
:25(104)
:54887
:641(1)
:641(2)

Линия совмещения с листом 1.3

Схема компоновки листов

Лист 1.1
Лист 1.2
Лист 1.3
Лист 1.4
Лист 1.5
Лист 1.6
Лист 1.7
Лист 1.8
Лист 1.9

Примечания:
1. Условные обозначения приведены на листе 1.1.

						2025-ППТ	
						Территория вдоль ул. Острогожская в городском округе город Воронеж	
Изм.	Кол.уч.	Лист	№док.	Подп.	Дата		
Директор		Арефанова О.В.				Основная часть	Стадия: ПП; Лист: 1.2; Листов: 9
Нач. отдела		Гладких Е.Н.					
Разработал		Киреева В.О.				Чертеж красных линий М 1:1000	МБУ "Архитектурно-градостроительный центр"

ПРОЕКТ ПЛАНИРОВКИ ТЕРРИТОРИИ ВДОЛЬ УЛ. ОСТРОГОЖСКАЯ В ГОРОДСКОМ ОКРУГЕ ГОРОД ВОРОНЕЖ

С
З
В
Ю

Линия совмещения с листом 1.2

:160

:387

:43647

Контур 19

:154

:144

:147

:146

:397

:398

:43783

:4

:154

:275

:25(63)

:25(2

:25(20)

:25(84)

:25(37)

:25(33)

:0508003

:36

ул. Острогожская

Линия совмещения с листом 1.4

Схема компоновки листов

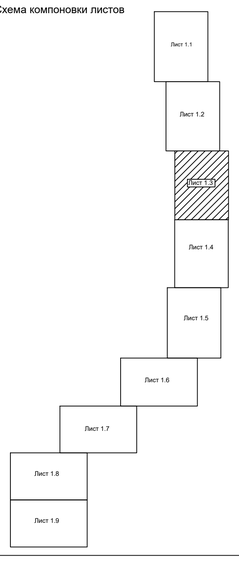

Примечания:
1. Условные обозначения приведены на листе 1.1.

						2025-ППТ	
						Территория вдоль ул. Острогожская в городском округе город Воронеж	
Изм.	Кол.уч.	Лист	№док.	Подп.	Дата		
Директор		Арефанова О.В.				Основная часть	Стадия: ПП; Лист: 1.3; Листов: 9
Нач. отдела		Гладких Е.Н.					
Разработал		Киреева В.О.					
						Чертеж красных линий М 1:1000	МБУ "Архитектурно-градостроительный центр"

ПРОЕКТ ПЛАНИРОВКИ ТЕРРИТОРИИ ВДОЛЬ УЛ. ОСТРОГОЖСКАЯ В ГОРОДСКОМ ОКРУГЕ ГОРОД ВОРОНЕЖ

С
З
В
Ю

Линия совмещения с листом 1.3

:36

:25(38)

:41334(2)

:25(85)

:25(86)

:25(87)

:25(111)

:25(88)

:25(112)

:25(39)

:25(127)

:42156(15)

:4215

:1434

:42156(3)

:42156(4)

:46

:45

:1333

:42156(14)

:42156(74)

ул. Березовая

:25

:63

61

:42156(5)

:42156(28)

:42156(6)

:9

:14

:7

:1437

:13

:1

:2

:4

:19

:21

:3

:5

:6

:7

:8

:9

:10

:17

:21

:30

:31

:32

:34

:35

:38

:39

:40

:41

:15

:26

:27

:28

:10

:8

:10

05:41:009

05:41:008

05:41:006

05:41:005

ул. Цветочная

Линия совмещения с листом 1.5

Схема компоновки листов

Лист 1.1
Лист 1.2
Лист 1.3
Лист 1.4
Лист 1.5
Лист 1.6
Лист 1.7
Лист 1.8
Лист 1.9

Примечания:
1. Условные обозначения приведены на листе 1.1.

						2025-ППТ	
						Территория вдоль ул. Острогожская в городском округе город Воронеж	
Изм.	Кол.уч.	Лист	№док.	Подп.	Дата		
Директор		Арефанова О.В.				Основная часть	Стадия: ПП; Лист: 1.4; Листов: 9
Нач. отдела		Гладких Е.Н.					
Разработал		Киреева В.О.				Чертеж красных линий М 1:1000	МБУ "Архитектурно-градостроительный центр"

ПРОЕКТ ПЛАНИРОВКИ ТЕРРИТОРИИ ВДОЛЬ УЛ. ОСТРОГОЖСКАЯ В ГОРОДСКОМ ОКРУГЕ ГОРОД ВОРОНЕЖ

С
З
В
Ю

Линия совмещения с листом 1.4

ул. Цветочная

ул.Вторая

Третья ул.

Контур 20

:0541005
:0541004
:0541003
:0541002
:0541001
:0543003
:0544004
:0544003

:6 :39 :40 :41 :15 :26 :27 :28 :10 :29 :17 :42 :4 :19 :13 :8 :21 :22 :24 :1 :7 :12 :34 :17 :25 :49 :50 :26 :36 :19 :13 :2 :3 :38 :20 :14 :9 :11 :142 :40 :22 :4 :15 :13 :143 :5 :14 :31 :15 :6 :150 :7 :151 :2 :7 :19 :8 :9 :3 :165 :730 :163 :248(2) :162 :3 :13 :12 :20 :7 :8 :177 :5 :6 :13 :12 :10 :4 :144 :1394 :14 :3 :1405 :8 :1406 :19 :143 :1407 :25(21) :744 :738 :1408 :615 :7 :17 :1410 :1409 :616 :1411 :62 :1420 :1412 :1395 :736 :1398 :1020 :1396 :1397 :1399 :1400 :737 :1401 :1403 :1402 :1404 :51 :6 :31 :4 :29 :49 :28 :5 :52 :34 :27 :51 :50 :1 :1 :24 :3 :32 :1355 :1356 :2

:25(113)
:25(128)
25(40)
:25(146)
25(3)
:25(64)

Примечания:
1. Условные обозначения приведены на листе 1.1.

Схема компоновки листов

Лист 1.1
Лист 1.2
Лист 1.3
Лист 1.4
Лист 1.5
Лист 1.6
Лист 1.7
Лист 1.8
Лист 1.9

						2025-ППТ	
						Территория вдоль ул. Острогожская в городском округе город Воронеж	
Изм.	Кол.уч.	Лист	№док.	Подп.	Дата		
Директор		Арефанова О.В.				Основная часть	Стадия: ПП; Лист: 1.5; Листов: 9
Нач. отдела		Гладких Е.Н.					
Разработал		Киреева В.О.				Чертеж красных линий М 1:1000	МБУ "Архитектурно-градостроительный центр"

Линия совмещения с листом 1.6

ПРОЕКТ ПЛАНИРОВКИ ТЕРРИТОРИИ ВДОЛЬ УЛ. ОСТРОГОЖСКАЯ В ГОРОДСКОМ ОКРУГЕ ГОРОД ВОРОНЕЖ

С
З
В
Ю

Линия совмещения с листом 1.5

Линия совмещения с листом 1.7

Дальние Сады

Пятая ул.

:0534004
:0534005
:0534006
:0534010
:0534011
:0534012
:0534013
:0534014
:0534018

:42227(3)
:25(111)
:25(114)
:25(99)
:42227(2)
:25(117)
:25(65)
:25(118)
:42227(1)
:25(42)
:1383
:1419
:1422
:1421
:802
:803
:801

Схема компоновки листов

Лист 1.1
Лист 1.2
Лист 1.3
Лист 1.4
Лист 1.5
Лист 1.6
Лист 1.7
Лист 1.8
Лист 1.9

Примечания:
1. Условные обозначения приведены на листе 1.1.

							2025-ППТ
							Территория вдоль ул. Острогожская в городском округе город Воронеж
Изм.	Кол.уч.	Лист	№док.	Подп.	Дата		
Директор		Арефинова О.В.					Основная часть
Нач. отдела		Гладких Е.Н.					
Разработал		Киреева В.О.					
							Чертеж красных линий М 1:1000

Стадия	Лист	Листов
ПП	1.6	9

МБУ "Архитектурно-градостроительный центр"

ПРОЕКТ ПЛАНИРОВКИ ТЕРРИТОРИИ ВДОЛЬ УЛ. ОСТРОГОЖСКАЯ В ГОРОДСКОМ ОКРУГЕ ГОРОД ВОРОНЕЖ

С
З
В
Ю

Линия совмещения с листом 1.6

Линия совмещения с листом 1.8

Шестая ул.

:39
:36
:42227(1)
:11
:1
:25(42)
:5
:12
:24
:404
:405
:13
:19
:14
:21
:1433
:33
:43
:0516001
:0545002
:8
:53
:5
:44
:43
:40
:41
:39
:38
:37
:36
:35
:34
:31
:30
:29
:28
:27
:26
:60
:59
:58
:57
:56
:55
:54
:52
:51
:50
:49
:48
:47
:46
:45
:42
:4
:3
:2
:1

Схема компоновки листов

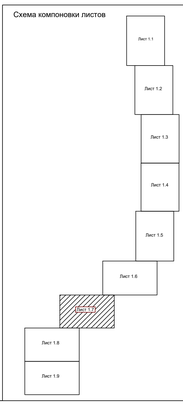

Примечания:
1. Условные обозначения приведены на листе 1.1.

							2025-ППТ
							Территория вдоль ул. Острогожская в городском округе город Воронеж
Изм.	Кол.уч.	Лист	№док.	Подп.	Дата		
Директор		Арефинова О.В.				Основная часть	Стадия: ПП; Лист: 1.7; Листов: 9
Нач. отдела		Гладкова Е.Н.					
Разработал		Кирюхина В.О.					
						Чертеж красных линий М 1:1000	МБУ "Архитектурно-градостроительный центр"

ПРОЕКТ ПЛАНИРОВКИ ТЕРРИТОРИИ ВДОЛЬ УЛ. ОСТРОГОЖСКАЯ В ГОРОДСКОМ ОКРУГЕ ГОРОД ВОРОНЕЖ

С
З В
Ю

Линия совмещения с листом 1.7

:5 :8 :7 :60 :1 :972 :747 :781(1) :4001 :777 :1002 :1389 :1385 :1386 :44042 :1388 :18 :1387 :20

Схема компоновки листов

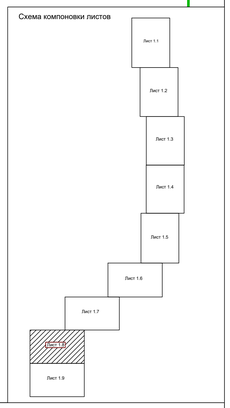

Примечания:
1. Условные обозначения приведены на листе 1.1.

						2025-ППТ	
						Территория вдоль ул. Острогожская в городском округе город Воронеж	
Изм.	Кол.уч.	Лист	№док.	Подп.	Дата		
Директор		Арефьева О.В.				Основная часть	Стадия: ПП; Лист: 1.8; Листов: 9
Нач. отдела		Гладких Е.Н.					
Разработал		Киреева В.О.				Чертеж красных линий М 1:1000	МБУ "Архитектурно-градостроительный центр"

ПРОЕКТ ПЛАНИРОВКИ ТЕРРИТОРИИ ВДОЛЬ УЛ. ОСТРОГОЖСКАЯ В ГОРОДСКОМ ОКРУГЕ ГОРОД ВОРОНЕЖ

Перечень координат характерных точек устанавливаемых красных линий

№ п/п	X	Y
Контур 1		
1	510181.40	1297807.23
2	510179.79	1297808.20
3	510171.26	1297812.24
4	510165.96	1297815.36
5	510158.06	1297819.22
6	510151.23	1297822.56
7	510133.52	1297831.54
8	510124.16	1297836.11
9	510115.13	1297840.51
10	510080.09	1297858.12
11	510076.12	1297859.99
12	510061.23	1297867.65
13	510042.72	1297876.66
14	510025.90	1297885.06
15	510020.65	1297887.76
16	510012.73	1297891.71
17	510009.09	1297893.66
18	510007.90	1297894.29
19	510003.35	1297896.37
20	509995.89	1297900.00
21	509989.83	1297902.99
№ п/п	X	Y
Контур 2		
1	510163.94	1297760.59
2	510162.03	1297763.38
3	510156.50	1297771.35
4	510150.44	1297780.05
5	510146.87	1297781.88
6	510119.90	1297793.66
7	510111.46	1297798.08
8	510105.66	1297801.02
9	510088.26	1297809.84
10	510069.80	1297818.64
11	510052.81	1297827.36
12	510045.18	1297831.15
13	510034.50	1297836.39
14	510031.47	1297837.89
15	510015.91	1297845.58
16	510011.95	1297847.28
17	510001.61	1297852.70
18	509998.53	1297854.49
№ п/п	X	Y
Контур 3		
1	509990.88	1297858.28
2	509968.06	1297869.49
3	509966.71	1297870.21
4	509953.46	1297877.09
5	509951.66	1297877.85
6	509950.22	1297878.60
7	509948.27	1297879.36
8	509936.49	1297885.47
9	509933.32	1297887.23
10	509930.01	1297888.98
11	509915.16	1297896.37
12	509913.03	1297897.43
13	509908.84	1297899.51
14	509902.51	1297902.61
15	509901.59	1297903.09
16	509901.05	1297903.67
17	509883.94	1297912.82

№ п/п	X	Y
Контур 4		
1	509985.69	1297905.93
2	509983.49	1297906.96
3	509973.10	1297912.05
4	509967.42	1297915.14
5	509956.67	1297920.06
6	509951.42	1297922.06
7	509949.27	1297923.32
8	509944.03	1297926.09
9	509943.96	1297925.94
10	509931.58	1297931.89
11	509928.74	1297933.40
12	509923.55	1297936.38
13	509916.13	1297939.78
14	509912.23	1297941.66
15	509895.45	1297950.38
16	509889.09	1297953.27
17	509877.26	1297958.65
18	509873.86	1297960.11
19	509871.63	1297961.10
20	509863.84	1297964.46
21	509860.30	1297966.06
22	509856.26	1297967.96
23	509856.25	1297967.96
24	509828.76	1297978.94
№ п/п	X	Y
Контур 5		
1	509878.40	1297914.59
2	509873.90	1297916.53
3	509860.66	1297921.81
4	509859.80	1297922.13
5	509846.49	1297928.24
6	509827.09	1297936.27
7	509826.00	1297936.60
№ п/п	X	Y
Контур 6		
1	509796.72	1297945.37
2	509742.60	1297957.39
3	509731.55	1297959.60
4	509724.95	1297961.19
5	509705.48	1297965.45
6	509702.89	1297965.78
7	509691.11	1297968.53
8	509686.05	1297969.61
9	509683.59	1297969.94
10	509673.78	1297972.01
11	509666.49	1297973.99
12	509646.87	1297978.07
13	509621.62	1297983.96
№ п/п	X	Y
Контур 7		
1	509612.29	1297985.89
2	509592.16	1297990.05
3	509586.40	1297991.24
4	509574.59	1297993.60
5	509572.30	1297994.15
6	509561.99	1297996.36
7	509554.78	1297997.80
8	509540.10	1298001.13
9	509535.05	1298002.15
10	509532.64	1298002.49
11	509517.71	1298005.71
12	509515.59	1298006.15
13	509496.38	1298011.10
14	509476.35	1298015.45
15	509469.82	1298016.54
16	509463.50	1298017.91
17	509453.70	1298020.06
18	509444.10	1298021.92
19	509436.49	1298023.56
20	509433.69	1298024.15
21	509425.54	1298026.04
22	509421.07	1298026.99
23	509419.68	1298027.15

№ п/п	X	Y
Контур 8		
1	509615.98	1298025.71
2	509608.38	1298027.44
3	509603.24	1298027.72
4	509544.06	1298040.39
5	509429.15	1298065.85
№ п/п	X	Y
Контур 9		
1	509402.33	1298031.25
2	509395.20	1298032.89
3	509373.71	1298037.38
4	509354.20	1298041.37
5	509352.31	1298041.36
№ п/п	X	Y
Контур 10		
1	509342.86	1298043.69
2	509325.84	1298047.88
3	509317.69	1298049.72
4	509310.82	1298051.15
5	509309.34	1298051.45
6	509296.16	1298054.08
7	509292.61	1298054.58
8	509278.32	1298057.73
9	509276.39	1298058.28
10	509275.31	1298058.43
11	509266.90	1298060.22
12	509263.40	1298061.01
13	509259.61	1298061.77
14	509258.19	1298062.09
15	509246.86	1298064.68
16	509242.78	1298065.46
17	509240.99	1298065.99
18	509230.74	1298068.18
19	509226.27	1298069.24
20	509209.80	1298072.34
21	509206.66	1298072.98
22	509192.39	1298075.82
23	509186.12	1298077.03
24	509159.01	1298082.67
25	509151.22	1298083.09
№ п/п	X	Y
Контур 11		
1	509335.56	1298085.29
2	509305.63	1298091.72
3	509301.77	1298092.56
4	509294.11	1298094.42
5	509277.04	1298097.91
6	509218.00	1298109.98
7	509219.09	1298113.93
8	509193.13	1298119.98
9	509163.06	1298127.02
10	509156.04	1298129.43
11	509148.47	1298129.15
12	509059.53	1298125.84
13	509040.54	1298125.13
14	509027.39	1298124.64
№ п/п	X	Y
Контур 12		
1	509139.04	1298083.23
2	509137.07	1298083.31
3	509108.69	1298084.21
4	509070.13	1298082.88
№ п/п	X	Y
Контур 13		
1	509048.27	1298080.79
2	509020.42	1298078.77
3	509002.60	1298077.18

№ п/п	X	Y
Контур 14		
1	508976.96	1298060.32
2	508966.80	1298059.69
3	508959.80	1298059.40
4	508943.36	1298058.73
5	508926.22	1298057.84
6	508908.83	1298056.56
7	508906.20	1298056.34
8	508898.02	1298055.88
9	508894.49	1298055.78
10	508891.83	1298055.98
11	508891.84	1298055.68
12	508874.86	1298054.63
13	508873.81	1298054.71
14	508870.65	1298054.54
15	508861.75	1298054.08
16	508860.59	1298054.08
17	508857.65	1298053.99
18	508823.92	1298052.17
19	508806.96	1298051.20
№ п/п	X	Y
Контур 15		
1	508898.86	1298115.44
2	508819.13	1298116.22
3	508813.41	1298115.98
4	508794.53	1298115.72
5	508791.42	1298115.64
6	508791.46	1298123.92
7	508784.36	1298123.68
8	508771.00	1298123.64
9	508765.83	1298123.38
10	508758.83	1298123.45
11	508738.95	1298121.94
№ п/п	X	Y
Контур 16		
1	508797.07	1298050.53
2	508789.94	1298050.36
3	508780.18	1298049.76
4	508763.24	1298048.93
5	508746.30	1298048.09
6	508729.07	1298047.19
7	508727.16	1298046.91
8	508715.72	1298046.37
9	508715.70	1298046.15
10	508712.07	1298045.89
11	508712.05	1298046.21
12	508705.40	1298046.09
13	508694.99	1298044.98
14	508692.64	1298044.97
15	508685.01	1298044.54
16	508677.97	1298044.21
17	508670.05	1298043.50
18	508663.01	1298043.21
19	508661.32	1298043.44
20	508659.35	1298043.36
21	508646.12	1298042.77
22	508644.23	1298042.73
23	508627.07	1298041.61
24	508610.20	1298040.50

№ п/п	X	Y
Контур 17		
1	508604.32	1298040.11
2	508601.14	1298040.45
3	508601.22	1298041.49
4	508582.15	1298043.43
5	508582.02	1298042.39
6	508578.93	1298042.64
7	508577.73	1298042.91
8	508565.79	1298044.33
9	508561.67	1298044.80
10	508556.94	1298045.45
11	508546.41	1298046.80
12	508541.74	1298047.85
13	508536.22	1298048.70
14	508533.14	1298049.23
15	508532.21	1298049.39
16	508521.34	1298051.25
17	508513.82	1298053.35
№ п/п	X	Y
Контур 18		
1	508493.65	1298059.41
2	508430.58	1298079.32
3	508428.50	1298071.76
4	508409.65	1298078.07
5	508405.38	1298077.60
6	508361.51	1298092.61
7	508365.18	1298104.14
8	508351.24	1298108.48
9	508337.97	1298108.26
10	508296.71	1298121.21
11	508280.41	1298126.72
12	508251.81	1298135.75
13	508223.28	1298144.75
14	508164.02	1298163.47
15	508135.38	1298172.58

№ п/п	X	Y
Контур 19		
1	508111.96	1298172.23
2	508092.61	1298179.08
3	508032.71	1298194.00
4	507975.48	1298208.25
5	507922.11	1298221.55
6	507901.78	1298226.62
7	507873.61	1298233.67
8	507872.61	1298233.92
9	507850.16	1298235.86
10	507849.48	1298232.58
11	507783.16	1298242.01
12	507781.10	1298230.41
13	507711.38	1298236.73
14	507713.36	1298258.53
15	507676.69	1298261.86
16	507567.30	1298275.49
17	507507.02	1298280.83
18	507410.78	1298290.20
19	506990.58	1298260.79
20	506801.83	1298226.17
21	506470.47	1298165.92
22	506405.24	1298159.05
23	506380.57	1298149.04
24	506363.90	1298142.54
25	506359.87	1298142.32
26	506251.81	1298136.50
27	505812.59	1298126.76
28	505620.02	1298085.92
29	505457.95	1298044.70
30	505343.00	1298005.00
31	505103.00	1297942.00
32	505095.15	1297939.95
33	505081.66	1297954.22
34	504936.03	1297887.22
35	504869.95	1297846.29
36	504818.56	1297804.86
37	504712.09	1297680.17
38	504718.12	1297675.37
39	504709.20	1297662.78
40	504691.26	1297643.13
41	504688.78	1297640.88
42	504683.69	1297646.46
43	504680.54	1297642.28
44	504548.76	1297452.47
45	504522.07	1297406.90
46	504506.40	1297378.59
47	504496.13	1297353.95
48	504489.72	1297348.98
49	504477.15	1297333.10
50	504471.84	1297318.97
51	504377.50	1297216.87
52	504380.91	1297213.16
53	504377.34	1297201.62
54	504278.81	1297060.90
55	504228.11	1296992.42
56	504205.44	1296962.00
57	504123.36	1296860.45
58	504100.61	1296825.26
59	504066.08	1296771.26
60	503815.12	1296418.94
61	503549.55	1296036.05
62	503342.10	1295748.90
63	503288.88	1295678.15
64	503244.69	1295595.42
65	503232.56	1295577.97

№ п/п	X	Y
Контур 20		
1	505450.08	1298109.83
2	505266.64	1298061.76
3	504948.54	1297978.41
4	504938.11	1297975.68
5	504894.62	1297964.28
6	504726.93	1297860.36
7	504687.60	1297804.82
8	504684.71	1297800.74
9	504665.80	1297773.09
10	504658.70	1297762.50
11	504668.14	1297755.76
12	504653.49	1297735.55
13	504643.79	1297742.34
14	504636.91	1297732.21
15	504641.68	1297729.11
16	504623.99	1297703.68
17	504621.65	1297704.75
18	504527.78	1297570.58
19	504525.87	1297567.84
20	504488.26	1297513.82
21	504450.23	1297459.20
22	504402.89	1297391.26
23	504385.89	1297367.03
24	504383.50	1297363.65
25	504393.50	1297356.63
26	504312.13	1297243.30
27	504301.21	1297232.37
28	504301.14	1297232.28
29	504270.69	1297190.30
30	504266.18	1297184.08
31	504265.54	1297184.52
32	504087.16	1296927.77
33	504082.89	1296930.81
34	504061.50	1296900.11
35	504067.26	1296896.25
36	504036.49	1296852.19
37	504040.52	1296849.30
38	504022.27	1296823.92
39	504008.57	1296833.72
40	503992.97	1296813.15
41	504001.31	1296807.17
42	503767.23	1296479.09
43	503694.93	1296377.75
44	503681.24	1296368.25
45	503588.69	1296236.15
46	503394.85	1295961.90
47	503392.15	1295963.62
48	503367.32	1295929.96
49	503367.83	1295916.59
50	503312.82	1295833.09
51	503257.82	1295749.60
52	503228.92	1295708.80
53	503219.48	1295695.47
54	503207.14	1295676.32
55	503172.54	1295621.50

№ п/п	X	Y
Контур 21		
1	509808.56	1297985.01
2	509785.64	1297989.61
3	509777.30	1297991.10
4	509767.09	1297993.80
5	509763.69	1297994.51
6	509749.43	1297997.78
7	509734.92	1298000.50
8	509724.72	1298002.83
9	509723.58	1298003.06
10	509715.52	1298004.65
11	509711.24	1298005.47
12	509710.01	1298005.75
13	509700.80	1298007.97
14	509700.70	1298008.24
15	509697.75	1298008.62
16	509694.28	1298009.23
17	509692.35	1298009.67
18	509682.78	1298011.65
19	509674.09	1298013.50
20	509666.93	1298015.34
21	509660.72	1298016.92
22	509654.52	1298018.33
23	509650.68	1298019.20
24	509649.38	1298019.83
25	509635.94	1298022.98
26	509631.35	1298024.06

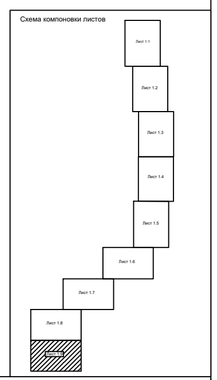

						2025-ППТ
						Территория вдоль ул. Острогожская в городском округе город Воронеж
Изм.	Кол.уч.	Лист	№док.	Подп.	Дата	
Директор		Арефанова О.В.				Основная часть
Нач. отдела		Гладких Е.Н.				
Разработал		Киреева В.О				
						Чертеж красных линий

Стадия	Лист	Листов
ПП	1.9	9

МБУ "Архитектурно-градостроительный центр"

Исполняющий обязанности руководителя управления главного архитектора

Я.А. Агаркова

ПРОЕКТ ПЛАНИРОВКИ ТЕРРИТОРИИ ВДОЛЬ УЛ. ОСТРОГОЖСКАЯ В ГОРОДСКОМ ОКРУГЕ ГОРОД ВОРОНЕЖ

Приложение № 2
к изменениям в основную часть проекта планировки территории документации по планировке территории вдоль ул. Острогожская в городском округе город Воронеж

С
З В
Ю

Условные обозначения

- граница кадастрового квартала
- граница и номер земельного участка, учтенного в ЕГРН
- граница территории, в отношении которой подготовлен проект планировки территории
- границы зон планируемого размещения линейного объекта
- номер характерной точки границ зон планируемого размещения линейного объекта
- велодорожка
- тротуар (пешеходная дорожка)

ул. Матросова
ул. Острогожская
пер. Острогожский
пер. Рябиновый
пер. Малый
ул. Одесская
ул. Херсонская
пер. Херсонский
ул. Астраханская
пер. Кривоколенный
ул. Есенина

:0405036 :0406001 :0405038 :0406003 :0405045 :0406009 :0405047 :0405048

Линия совмещения с листом 2.2

Схема компоновки листов

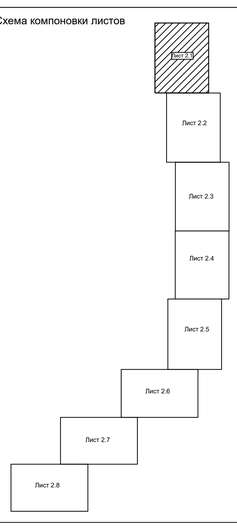

Примечания:
1. Перечень координат характерных точек границы зон планируемого размещения линейного объекта приведен в текстовой части настоящего проекта.
2. Границы зон планируемого размещения линейных объектов, подлежащих реконструкции в связи с изменением их местоположения, отсутствуют.

						2025-ППТ		
						Территория вдоль ул. Острогожская в городском округе город Воронеж		
Изм.	Кол.уч.	Лист	№док.	Подп.	Дата			
Директор		Арефанова О.В.				Основная часть	Стадия	Лист	Листов
Нач. отдела		Гладких Е.Н.					ПП	2.1	8
Разработал		Киреева В.О							
						Чертеж границ зон планируемого размещения линейного объекта М 1:1000	МБУ "Архитектурно-градостроительный центр"		

ПРОЕКТ ПЛАНИРОВКИ ТЕРРИТОРИИ ВДОЛЬ УЛ. ОСТРОГОЖСКАЯ В ГОРОДСКОМ ОКРУГЕ ГОРОД ВОРОНЕЖ

С
З
В
Ю

Линия совмещения с листом 2.1

ул. Есенина
ул. Маршала Шапошникова
ул. Шиловская
ул. Гремяченская
ул. Острогожская

:0405048
:0405049
:0406011
:0405054
:0406012
36:34:0000000:41334(3)
:0405058
:0405062
:0406052
:0405040

Линия совмещения с листом 2.3

Схема компоновки листов

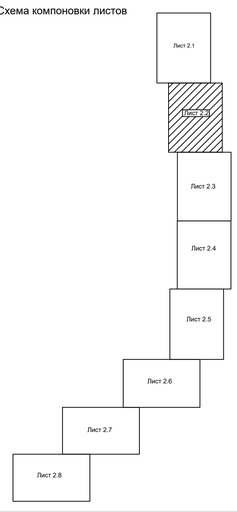

Примечания:
1. Условные обозначения приведены на листе 2.1.

						2025-ППТ	
						Территория вдоль ул. Острогожская в городском округе город Воронеж	
Изм.	Кол.уч.	Лист	№док.	Подп.	Дата		
Директор		Арефанова О.В.				Основная часть	Стадия: ПП; Лист: 2.2; Листов: 8
Нач. отдела		Гладких Е.Н.					
Разработал		Киреева В.О.				Чертеж границ зон планируемого размещения линейного объекта М 1:1000	МБУ "Архитектурно-градостроительный центр"

ПРОЕКТ ПЛАНИРОВКИ ТЕРРИТОРИИ ВДОЛЬ УЛ. ОСТРОГОЖСКАЯ В ГОРОДСКОМ ОКРУГЕ ГОРОД ВОРОНЕЖ

С
З В
Ю

Линия совмещения с листом 2.2

:160

:387

:149

:43647

:154

:144

:147

:146

:397

:398

:43783

:4

:154

:275

:25(83)

:25(63)

:25(2)

:25(20)

:25(84)

:25(37)

:0508003

ул. Острогожская

Линия совмещения с листом 2.4

:36

Схема компоновки листов

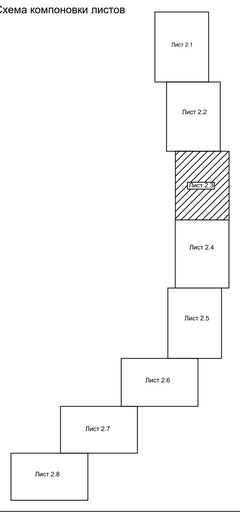

Примечания:
1. Условные обозначения приведены на листе 2.1.

						2025-ППТ	
						Территория вдоль ул. Острогожская в городском округе город Воронеж	
Изм.	Кол.уч.	Лист	№док.	Подп.	Дата		
Директор		Арефанова О.В.				Основная часть	Стадия: ПП; Лист: 2.3; Листов: 8
Нач. отдела		Гладких Е.Н.					
Разработал		Киреева В.О.				Чертеж границ зон планируемого размещения линейного объекта М 1:1000	МБУ "Архитектурно-градостроительный центр"

ПРОЕКТ ПЛАНИРОВКИ ТЕРРИТОРИИ ВДОЛЬ УЛ. ОСТРОГОЖСКАЯ В ГОРОДСКОМ ОКРУГЕ ГОРОД ВОРОНЕЖ

С
З
В
Ю

Линия совмещения с листом 2.3

:36

:25(38)

:25(85)

:41334(2)

:25(86)

:25(87)

:25(111)

:25(88)

:25(112)

:25(39)

:25(127)

:42156(15)

:1434

:42156(3)

:42156(4)

:42156(14)

:42156(74)

:42156(5)

:42156(28)

:42156(6)

:46

:45

:1333

:25

:63

:61

:9

:14

:0541009

:7

:1437

:13

:1

:19

:2

:4

:21

:0541008

:3

:5

:6

:7

:8

:9

:0541006

:10

:17

:21

:1429

:30

:31

:32

:34

:35

:38

:39

:40

:41

:0541005

:15

:26

:27

:28

:6

ул. Березовая

ул. Цветочная

ул. Ростовская

ул. Ботаническая

256

257

255

254

253

252

251

250

249

136

135

134

133

515

514

512

508

507

506

505

Линия совмещения с листом 2.5

Схема компоновки листов

Лист 2.1
Лист 2.2
Лист 2.3
Лист 2.4
Лист 2.5
Лист 2.6
Лист 2.7
Лист 2.8

Примечания:
1. Условные обозначения приведены на листе 2.1.

						2025-ППТ	
						Территория вдоль ул. Острогожская в городском округе город Воронеж	
Изм.	Кол.уч.	Лист	№док.	Подп.	Дата		
Директор		Арефанова О.В.				Основная часть	Стадия: ПП; Лист: 2.4; Листов: 8
Нач. отдела		Гладких Е.Н.					
Разработал		Киреева В.О.				Чертеж границ зон планируемого размещения линейного объекта М 1:1000	МБУ "Архитектурно-градостроительный центр"

ПРОЕКТ ПЛАНИРОВКИ ТЕРРИТОРИИ ВДОЛЬ УЛ. ОСТРОГОЖСКАЯ В ГОРОДСКОМ ОКРУГЕ ГОРОД ВОРОНЕЖ

С
З
В
Ю

Линия совмещения с листом 2.4

ул. Цветочная

ул.Вторая

Третья ул.

:0541005
:0541004
:0541003
:0541002
:0541001
:0543003
:0544004
:0544003

:6 :39 :40 :41 :15 :26 :27 :28 :10 :17 :29 :42 :4 :13 :19 :8 :21 :22 :34 :17 :24 :1 :7 :49 :25 :50 :26 :36 :12 :19 :20 :38 :9 :14 :3 :22 :40 :4 :142 :15 :13 :143 :31 :14 :5 :15 :6 :150 :7 :151 :2 :19 :8 :3 :13 :20 :248(2) :165 :130 :163 :162 :3 :12 :7 :177 :5 :6 :13 :12 :10 :4 :144 :14 :3 :8 :19 :143 :7 :17 :1355 :1394 :1405 :1406 :1407 :738 :25(21) :744 :1408 :615 :1410 :1409 :616 :1411 :62 :1420 :1412 :1395 :736 :1398 :1020 :1399 :1396 :1397 :1400 :737 :1401 :1402 :1403 :51 :6 :31 :4 :29 :49 :28 :5 :52 :51 :34 :27 :50 :1 :1 :24 :3 :32 :1404 :1356

:25(113) :25(128) :25(40) :25(146) :25(3) :25(64)

Примечания:
1. Условные обозначения приведены на листе 2.1.

Схема компоновки листов

Лист 2.1
Лист 2.2
Лист 2.3
Лист 2.4
Лист 2.5
Лист 2.6
Лист 2.7
Лист 2.8

						2025-ППТ	
						Территория вдоль ул. Острогожская в городском округе город Воронеж	
Изм.	Кол.уч.	Лист	№док.	Подп.	Дата		
Директор		Арефанова О.В.				Основная часть	Стадия: ПП; Лист: 2.5; Листов: 8
Нач. отдела		Гладких Е.Н.					
Разработал		Киреева В.О.				Чертеж границ зон планируемого размещения линейного объекта М 1:1000	МБУ "Архитектурно-градостроительный центр"

ПРОЕКТ ПЛАНИРОВКИ ТЕРРИТОРИИ ВДОЛЬ УЛ. ОСТРОГОЖСКАЯ В ГОРОДСКОМ ОКРУГЕ ГОРОД ВОРОНЕЖ

С
З
В
Ю

Линия совмещения с листом 2.5

Линия совмещения с листом 2.7

:42227(3)
:25(141)
:0534004
:0534005
:0534006
:25(114)
:25(99)
Дальние Сады
:42227(2)
:25(147)
:0534012
:0534013
:25(43)
:0534011
:0534010
:25(65)
Пятая ул.
:0534014
:25(148)
:25(66)
:25(42)
:42227(1)
:802
:803
:801
:1383
:1419
:1422
:1421

Схема компоновки листов

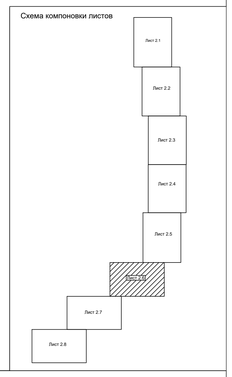

Примечания:
1. Условные обозначения приведены на листе 2.1.

							2025-ППТ
							Территория вдоль ул. Острогожская в городском округе город Воронеж
Изм.	Кол.уч.	Лист	№док.	Подп.	Дата		
Директор		Арефьинова О.В.				Основная часть	Стадия: ПП; Лист: 2.6; Листов: 8
Нач. отдела		Гладких Е.Н.					
Разработал		Киреева В.О.				Чертеж границ зон планируемого размещения линейного объекта М 1:1000	МБУ "Архитектурно-градостроительный центр"

ПРОЕКТ ПЛАНИРОВКИ ТЕРРИТОРИИ ВДОЛЬ УЛ. ОСТРОГОЖСКАЯ В ГОРОДСКОМ ОКРУГЕ ГОРОД ВОРОНЕЖ

С
З
В
Ю

Линия совмещения с листом 2.6

Линия совмещения с листом 2.8

Шестая ул.

:39
:36
:33
:43
:42227(1)
:11
:1
:25(42)
:5
:12
:24
:404
:405
:13
:19
:14
:21
:1433
:0533011
:0516001
:0545002
:8
:53
:5

Схема компоновки листов

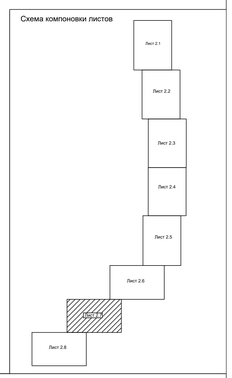

Примечания:
1. Условные обозначения приведены на листе 2.1.

						2025-ППТ	
						Территория вдоль ул. Острогожская в городском округе город Воронеж	
Изм.	Кол.уч.	Лист	№док.	Подп.	Дата		
Директор		Арефьнова О.В.				Основная часть	Стадия: ПП; Лист: 2.7; Листов: 8
Нач. отдела		Гладких Е.Н.					
Разработал		Киреева В.О.				Чертеж границ зон планируемого размещения линейного объекта М 1:1000	МБУ "Архитектурно-градостроительный центр"

ПРОЕКТ ПЛАНИРОВКИ ТЕРРИТОРИИ ВДОЛЬ УЛ. ОСТРОГОЖСКАЯ В ГОРОДСКОМ ОКРУГЕ ГОРОД ВОРОНЕЖ

С
З
В
Ю

Линия совмещения с листом 2.7

:5
:8
:7
:60
:972
:1
:747
:781(1)
:1001
:777
:1002
:1389
:1385
:1386
:44042
:1388
:18
:1387
:20
:1

Схема компоновки листов

Лист 2.1
Лист 2.2
Лист 2.3
Лист 2.4
Лист 2.5
Лист 2.6
Лист 2.7
Участок

Примечания:
1. Условные обозначения приведены на листе 2.1.

							2025-ППТ	
							Территория вдоль ул. Острогожская в городском округе город Воронеж	
Изм.	Кол.уч.	Лист	№док.	Подп.	Дата			
Директор			Арефьинова О.В.				Основная часть	Стадия: ПП; Лист: 2.8; Листов: 8
Нач. отдела			Гладких Е.Н.					
Разработал			Кирюнина В.О.				Чертеж границ зон планируемого размещения линейного объекта М 1:1000	МБУ "Архитектурно-градостроительный центр"

Исполняющий обязанности руководителя управления главного архитектора

Я.А. Агаркова

УТВЕРЖДЕНЫ
постановлением администрации
городского округа город Воронеж
от 12.11.2026 №1730

ИЗМЕНЕНИЯ В ОСНОВНУЮ ЧАСТЬ ПРОЕКТА МЕЖЕВАНИЯ ТЕРРИТОРИИ ДОКУМЕНТАЦИИ ПО ПЛАНИРОВКЕ ТЕРРИТОРИИ ВДОЛЬ УЛ. ОСТРОГОЖСКАЯ В ГОРОДСКОМ ОКРУГЕ ГОРОД ВОРОНЕЖ

1. Чертеж межевания территории, М 1:1000, в разделе 1 «Проект межевания территории. Графическая часть» основной части проекта межевания территории документации по планировке территории вдоль ул. Острогожская в городском округе город Воронеж (далее – проект межевания территории) изложить в новой редакции согласно приложению к настоящим изменениям.

2. Таблицу №1 в подразделе 2 «Перечень образуемых земельных участков» раздела 2 «Проект межевания территории. Текстовая часть» проекта межевания территории изложить в следующей редакции:

«Таблица №1

№ п/п	Условный номер образуемого земельного участка (части земельного участка)	Номера характерных точек образуемых земельных участков (частей земельных участков)	Кадастровые номера земельных участков, из которых образуются земельные участки (части земельных участков)	Площадь образуемого земельного участка (части земельного участка), кв. м	Способ образования земельного участка (части земельного участка)	Сведения об отнесении (неотнесении) образуемых земельных участков к территории общего пользования
1	:ЗУ1	-	-	556707	образование из земель, государственная собственность на которые не разграничена	относится к территории общего пользования».

3. Таблицу №3 в подразделе 4 «Перечень координат характерных точек образуемых земельных участков» раздела 2 «Проект межевания

территории. Текстовая часть» проекта межевания территории изложить в следующей редакции:

«Таблица №3

№ п/п	Условный номер образуемого земельного участка (части земельного участка)	Площадь образуемого земельного участка (части земельного участка), кв. м	Номера характерных точек	Перечень координат	
				X	Y
1	:ЗУ1	556707	1	510190.65	1297792.99
			2	510181.40	1297807.23
			3	510179.79	1297808.20
			4	510171.26	1297812.24
			5	510165.96	1297815.36
			6	510158.06	1297819.22
			7	510151.23	1297822.56
			8	510133.52	1297831.54
			9	510124.16	1297836.11
			10	510115.13	1297840.51
			11	510080.09	1297858.12
			12	510076.12	1297859.99
			13	510068.72	1297863.74
			14	510061.23	1297867.65
			15	510042.72	1297876.66
			16	510025.90	1297885.06
			17	510020.65	1297887.76
			18	510012.73	1297891.71
			19	510009.09	1297893.66
			20	510007.90	1297894.29
			21	510003.35	1297896.37
			22	509995.89	1297900.00
			23	509989.83	1297902.99
			24	509985.69	1297905.93
			25	509983.49	1297906.96
			26	509973.10	1297912.05
			27	509967.42	1297915.14
			28	509956.67	1297920.06
			29	509951.42	1297922.06
			30	509949.27	1297923.32
			31	509944.03	1297926.09
			32	509943.96	1297925.94
			33	509931.58	1297931.89
			34	509928.74	1297933.40
			35	509923.55	1297936.38
			36	509916.13	1297939.78
			37	509912.23	1297941.66
			38	509895.45	1297950.38
			39	509889.09	1297953.27
			40	509877.26	1297958.65
			41	509873.86	1297960.11
			42	509871.63	1297961.10
			43	509863.84	1297964.46
			44	509860.30	1297966.06

№ п/п	Условный номер образуемого земельного участка (части земельного участка)	Площадь образуемого земельного участка (части земельного участка), кв. м	Номера характерных точек	Перечень координат	
				X	Y
			45	509856.26	1297967.96
			46	509856.25	1297967.96
			47	509828.76	1297978.94
			48	509808.56	1297985.01
			49	509785.64	1297989.61
			50	509777.30	1297991.10
			51	509767.09	1297993.80
			52	509763.69	1297994.51
			53	509749.43	1297997.78
			54	509734.92	1298000.50
			55	509724.72	1298002.83
			56	509723.58	1298003.06
			57	509715.52	1298004.65
			58	509711.24	1298005.47
			59	509710.01	1298005.75
			60	509700.80	1298007.97
			61	509700.70	1298008.24
			62	509697.75	1298008.62
			63	509694.28	1298009.23
			64	509692.35	1298009.67
			65	509682.78	1298011.65
			66	509674.09	1298013.50
			67	509666.93	1298015.34
			68	509660.72	1298016.92
			69	509654.52	1298018.33
			70	509650.68	1298019.20
			71	509649.38	1298019.83
			72	509635.94	1298022.98
			73	509631.35	1298024.06
			74	509615.98	1298025.71
			75	509608.38	1298027.44
			76	509603.24	1298027.72
			77	509544.06	1298040.39
			78	509429.15	1298065.85
			79	509419.74	1298067.76
			80	509416.38	1298068.45
			81	509378.16	1298076.20
			82	509357.59	1298080.56
			83	509335.56	1298085.29
			84	509306.69	1298091.49
			85	509305.63	1298091.72
			86	509301.77	1298092.56
			87	509294.11	1298094.42
			88	509277.04	1298097.91
			89	509258.22	1298101.76
			90	509218.00	1298109.98
			91	509219.09	1298113.93
			92	509193.13	1298119.98
			93	509193.13	1298119.99

№ п/п	Условный номер образуемого земельного участка (части земельного участка)	Площадь образуемого земельного участка (части земельного участка), кв. м	Номера характерных точек	Перечень координат	
				X	Y
			94	509163.06	1298127.02
			95	509156.04	1298129.43
			96	509154.33	1298129.37
			97	509148.47	1298129.15
			98	509059.53	1298125.84
			99	509040.54	1298125.13
			100	509027.39	1298124.64
			101	509024.38	1298124.76
			102	509012.65	1298124.10
			103	508968.79	1298121.97
			104	508912.70	1298116.73
			105	508898.86	1298115.44
			106	508893.65	1298116.81
			107	508856.18	1298114.59
			108	508839.73	1298113.74
			109	508832.69	1298113.82
			110	508819.13	1298116.22
			111	508813.41	1298115.98
			112	508794.53	1298115.72
			113	508791.42	1298115.64
			114	508791.46	1298123.92
			115	508784.36	1298123.68
			116	508771.00	1298123.64
			117	508765.83	1298123.38
			118	508758.83	1298123.45
			119	508738.95	1298121.94
			120	508737.38	1298104.66
			121	508624.78	1298096.34
			122	508538.42	1298109.14
			123	508476.01	1298124.89
			124	508372.72	1298152.00
			125	508121.30	1298236.45
			126	507915.87	1298299.93
			127	507816.71	1298310.81
			128	507791.76	1298312.09
			129	507776.66	1298312.51
			130	507677.14	1298316.66
			131	507528.46	1298332.65
			132	507314.20	1298357.02
			133	507271.38	1298355.01
			134	507270.20	1298363.30
			135	507231.84	1298355.60
			136	506518.34	1298254.63
			137	506516.73	1298233.13
			138	506389.38	1298209.14
			139	506236.55	1298192.85
			140	505813.02	1298209.32
			141	505814.43	1298196.19
			142	505809.92	1298195.69

№ п/п	Условный номер образуемого земельного участка (части земельного участка)	Площадь образуемого земельного участка (части земельного участка), кв. м	Номера характерных точек	Перечень координат	
				X	Y
			143	505808.49	1298208.82
			144	505724.01	1298195.17
			145	505675.12	1298184.08
			146	505450.08	1298109.83
			147	505266.64	1298061.76
			148	504948.54	1297978.41
			149	504938.11	1297975.68
			150	504894.62	1297964.28
			151	504726.93	1297860.36
			152	504687.60	1297804.82
			153	504684.71	1297800.74
			154	504665.80	1297773.09
			155	504658.70	1297762.50
			156	504668.14	1297755.76
			157	504653.49	1297735.55
			158	504643.79	1297742.34
			159	504636.91	1297732.21
			160	504641.68	1297729.11
			161	504623.99	1297703.68
			162	504621.65	1297704.75
			163	504527.78	1297570.58
			164	504525.87	1297567.84
			165	504488.26	1297513.82
			166	504450.23	1297459.20
			167	504402.89	1297391.26
			168	504400.72	1297388.14
			169	504398.16	1297384.42
			170	504385.89	1297367.03
			171	504383.50	1297363.65
			172	504393.50	1297356.63
			173	504332.00	1297270.97
			174	504332.10	1297270.91
			175	504338.38	1297266.82
			176	504333.90	1297259.95
			177	504327.63	1297264.04
			178	504327.22	1297264.31
			179	504312.13	1297243.30
			180	504301.21	1297232.37
			181	504301.14	1297232.28
			182	504270.69	1297190.30
			183	504266.18	1297184.08
			184	504265.54	1297184.52
			185	504087.16	1296927.77
			186	504082.89	1296930.81
			187	504061.50	1296900.11
			188	504067.26	1296896.25
			189	504036.49	1296852.19
			190	504040.52	1296849.30
			191	504022.27	1296823.92

№ п/п	Условный номер образуемого земельного участка (части земельного участка)	Площадь образуемого земельного участка (части земельного участка), кв. м	Номера характерных точек	Перечень координат	
				X	Y
			192	504008.57	1296833.72
			193	503992.97	1296813.15
			194	504001.31	1296807.17
			195	503767.23	1296479.09
			196	503694.93	1296377.75
			197	503681.24	1296368.25
			198	503588.69	1296236.15
			199	503394.85	1295961.90
			200	503392.15	1295963.62
			201	503367.32	1295929.96
			202	503367.83	1295916.59
			203	503312.82	1295833.09
			204	503257.82	1295749.60
			205	503228.92	1295708.80
			206	503219.48	1295695.47
			207	503207.14	1295676.32
			208	503201.21	1295667.11
			209	503171.67	1295621.66
			210	503176.09	1295618.49
			211	503212.52	1295592.35
			212	503232.56	1295577.97
			213	503244.69	1295595.42
			214	503288.88	1295678.15
			215	503342.10	1295748.90
			216	503549.55	1296036.05
			217	503815.12	1296418.94
			218	504066.08	1296771.26
			219	504100.61	1296825.26
			220	504123.36	1296860.45
			221	504205.44	1296962.00
			222	504228.27	1296991.79
			223	504228.11	1296992.42
			224	504236.38	1297003.55
			225	504263.24	1297039.71
			226	504278.81	1297060.90
			227	504377.34	1297201.62
			228	504380.91	1297213.16
			229	504377.50	1297216.87
			230	504471.84	1297318.97
			231	504477.15	1297333.10
			232	504489.72	1297348.98
			233	504496.13	1297353.95
			234	504506.40	1297378.59
			235	504522.07	1297406.90
			236	504548.76	1297452.47
			237	504680.54	1297642.28
			238	504683.69	1297646.46
			239	504688.78	1297640.88
			240	504691.26	1297643.13

№ п/п	Условный номер образуемого земельного участка (части земельного участка)	Площадь образуемого земельного участка (части земельного участка), кв. м	Номера характерных точек	Перечень координат	
				X	Y
			241	504709.20	1297662.78
			242	504718.12	1297675.37
			243	504712.09	1297680.17
			244	504818.56	1297804.86
			245	504869.95	1297846.29
			246	504936.03	1297887.22
			247	505081.66	1297954.22
			248	505095.15	1297939.95
			249	505103.00	1297942.00
			250	505343.00	1298005.00
			251	505457.95	1298044.70
			252	505620.02	1298085.92
			253	505812.59	1298126.76
			254	506251.81	1298136.50
			255	506359.87	1298142.32
			256	506363.90	1298142.54
			257	506380.57	1298149.04
			258	506405.24	1298159.05
			259	506434.50	1298161.13
			260	506474.00	1298172.00
			261	506801.83	1298226.17
			262	506990.58	1298260.79
			263	507410.78	1298290.20
			264	507507.02	1298280.83
			265	507567.30	1298275.49
			266	507676.69	1298261.86
			267	507713.36	1298258.53
			268	507711.38	1298236.73
			269	507781.10	1298230.41
			270	507783.16	1298242.01
			271	507849.48	1298232.58
			272	507850.16	1298235.86
			273	507872.61	1298233.92
			274	507873.61	1298233.67
			275	507901.78	1298226.62
			276	507922.11	1298221.55
			277	507975.48	1298208.25
			278	508032.71	1298194.00
			279	508092.61	1298179.08
			280	508111.96	1298172.23
			281	508135.38	1298172.58
			282	508164.02	1298163.47
			283	508223.28	1298144.75
			284	508251.81	1298135.75
			285	508280.41	1298126.72
			286	508296.71	1298121.21
			287	508337.97	1298108.26
			288	508351.24	1298108.48
			289	508359.05	1298133.04

№ п/п	Условный номер образуемого земельного участка (части земельного участка)	Площадь образуемого земельного участка (части земельного участка), кв. м	Номера характерных точек	Перечень координат	
				X	Y
			290	508417.24	1298114.51
			291	508408.43	1298086.52
			292	508412.12	1298085.25
			293	508409.65	1298078.07
			294	508428.50	1298071.76
			295	508430.58	1298079.32
			296	508493.65	1298059.41
			297	508504.53	1298058.69
			298	508514.56	1298055.97
			299	508513.82	1298053.35
			300	508521.34	1298051.25
			301	508532.21	1298049.39
			302	508536.22	1298048.70
			303	508541.74	1298047.85
			304	508546.41	1298046.80
			305	508556.94	1298045.45
			306	508561.67	1298044.80
			307	508565.79	1298044.33
			308	508577.73	1298042.91
			309	508578.93	1298042.64
			310	508582.02	1298042.39
			311	508582.15	1298043.43
			312	508601.22	1298041.49
			313	508601.14	1298040.45
			314	508604.32	1298040.11
			315	508627.07	1298041.61
			316	508644.23	1298042.73
			317	508646.12	1298042.77
			318	508659.35	1298043.36
			319	508661.32	1298043.44
			320	508663.01	1298043.21
			321	508670.05	1298043.50
			322	508677.97	1298044.21
			323	508685.01	1298044.54
			324	508692.64	1298044.97
			325	508694.99	1298044.98
			326	508705.40	1298046.09
			327	508712.05	1298046.21
			328	508712.07	1298045.89
			329	508715.70	1298046.15
			330	508715.72	1298046.37
			331	508727.16	1298046.91
			332	508729.07	1298047.19
			333	508746.30	1298048.09
			334	508752.67	1298048.33
			335	508761.08	1298048.67
			336	508763.18	1298048.75
			337	508763.24	1298048.93
			338	508780.18	1298049.76

№ п/п	Условный номер образуемого земельного участка (части земельного участка)	Площадь образуемого земельного участка (части земельного участка), кв. м	Номера характерных точек	Перечень координат	
				X	Y
			339	508789.94	1298050.36
			340	508789.73	1298050.15
			341	508797.07	1298050.53
			342	508806.96	1298051.20
			343	508823.92	1298052.17
			344	508857.65	1298053.99
			345	508860.59	1298054.08
			346	508861.75	1298054.08
			347	508870.65	1298054.54
			348	508873.81	1298054.71
			349	508874.86	1298054.63
			350	508891.84	1298055.68
			351	508891.83	1298055.98
			352	508894.49	1298055.78
			353	508898.02	1298055.88
			354	508906.20	1298056.34
			355	508908.83	1298056.56
			356	508922.62	1298057.57
			357	508926.22	1298057.84
			358	508943.36	1298058.73
			359	508959.80	1298059.40
			360	508966.80	1298059.69
			361	508976.96	1298060.32
			362	508987.55	1298067.73
			363	508994.43	1298072.12
			364	509002.60	1298077.18
			365	509020.42	1298078.77
			366	509048.27	1298080.79
			367	509070.13	1298082.88
			368	509108.69	1298084.21
			369	509137.07	1298083.31
			370	509139.04	1298083.23
			371	509151.22	1298083.09
			372	509159.01	1298082.67
			373	509186.12	1298077.03
			374	509192.39	1298075.82
			375	509206.66	1298072.98
			376	509209.80	1298072.34
			377	509211.56	1298072.02
			378	509222.16	1298070.01
			379	509226.27	1298069.24
			380	509230.74	1298068.18
			381	509240.99	1298065.99
			382	509242.78	1298065.46
			383	509246.86	1298064.68
			384	509258.19	1298062.09
			385	509259.61	1298061.77
			386	509263.40	1298061.01
			387	509266.90	1298060.22

№ п/п	Условный номер образуемого земельного участка (части земельного участка)	Площадь образуемого земельного участка (части земельного участка), кв. м	Номера характерных точек	Перечень координат	
				X	Y
			388	509275.31	1298058.43
			389	509276.39	1298058.28
			390	509278.32	1298057.73
			391	509292.61	1298054.58
			392	509296.16	1298054.08
			393	509309.34	1298051.45
			394	509310.82	1298051.15
			395	509317.69	1298049.72
			396	509325.84	1298047.88
			397	509342.86	1298043.69
			398	509352.31	1298041.36
			399	509354.20	1298041.37
			400	509373.71	1298037.38
			401	509395.20	1298032.89
			402	509395.26	1298032.61
			403	509402.33	1298031.25
			404	509419.68	1298027.15
			405	509421.07	1298026.99
			406	509425.54	1298026.04
			407	509425.51	1298025.89
			408	509433.69	1298024.15
			409	509436.49	1298023.56
			410	509444.10	1298021.92
			411	509453.70	1298020.06
			412	509463.47	1298017.76
			413	509463.50	1298017.91
			414	509469.82	1298016.54
			415	509476.35	1298015.45
			416	509496.38	1298011.10
			417	509496.27	1298010.66
			418	509515.59	1298006.15
			419	509517.71	1298005.71
			420	509532.64	1298002.49
			421	509535.05	1298002.15
			422	509540.10	1298001.13
			423	509554.78	1297997.80
			424	509561.99	1297996.36
			425	509572.30	1297994.15
			426	509574.59	1297993.60
			427	509586.40	1297991.24
			428	509592.16	1297990.05
			429	509621.62	1297983.96
			430	509646.87	1297978.07
			431	509666.49	1297973.99
			432	509673.78	1297972.01
			433	509683.59	1297969.94
			434	509686.05	1297969.61
			435	509691.11	1297968.53
			436	509702.89	1297965.78

№ п/п	Условный номер образуемого земельного участка (части земельного участка)	Площадь образуемого земельного участка (части земельного участка), кв. м	Номера характерных точек	Перечень координат	
				X	Y
			437	509705.48	1297965.45
			438	509724.95	1297961.19
			439	509731.55	1297959.60
			440	509740.86	1297957.54
			441	509742.55	1297957.16
			442	509742.60	1297957.39
			443	509796.72	1297945.37
			444	509827.09	1297936.27
			445	509846.49	1297928.24
			446	509859.80	1297922.13
			447	509860.66	1297921.81
			448	509873.90	1297916.53
			449	509873.84	1297916.40
			450	509878.40	1297914.59
			451	509883.94	1297912.82
			452	509901.05	1297903.67
			453	509901.59	1297903.09
			454	509902.51	1297902.61
			455	509908.84	1297899.51
			456	509908.61	1297899.18
			457	509912.90	1297897.14
			458	509913.03	1297897.43
			459	509915.16	1297896.37
			460	509916.39	1297895.74
			461	509930.01	1297888.98
			462	509933.32	1297887.23
			463	509936.49	1297885.47
			464	509948.27	1297879.36
			465	509950.22	1297878.60
			466	509951.66	1297877.85
			467	509953.46	1297877.09
			468	509966.71	1297870.21
			469	509968.06	1297869.49
			470	509990.88	1297858.28
			471	509998.53	1297854.49
			472	510001.61	1297852.70
			473	510011.95	1297847.28
			474	510015.77	1297845.33
			475	510015.91	1297845.58
			476	510031.47	1297837.89
			477	510034.50	1297836.39
			478	510036.04	1297835.63
			479	510045.18	1297831.15
			480	510052.81	1297827.36
			481	510061.30	1297823.00
			482	510069.80	1297818.64
			483	510075.56	1297815.87
			484	510085.83	1297810.79
			485	510088.22	1297809.76

№ п/п	Условный номер образуемого земельного участка (части земельного участка)	Площадь образуемого земельного участка (части земельного участка), кв. м	Номера характерных точек	Перечень координат	
				X	Y
			486	510088.26	1297809.84
			487	510105.66	1297801.02
			488	510105.62	1297800.95
			489	510111.46	1297798.08
			490	510119.90	1297793.66
			491	510127.72	1297789.87
			492	510129.81	1297793.94
			493	510148.61	1297784.63
			494	510146.87	1297781.88
			495	510150.44	1297780.05
			496	510156.50	1297771.35
			497	510162.03	1297763.38
			498	510163.94	1297760.59
			1	510190.65	1297792.99
			499	504390.30	1297321.11
			500	504389.01	1297329.13
			501	504397.03	1297330.42
			502	504398.33	1297322.40
			499	504390.30	1297321.11
			503	505591.95	1298079.15
			504	505585.23	1298077.19
			505	505584.39	1298080.08
			506	505591.11	1298082.03
			503	505591.95	1298079.15
			507	505446.01	1298041.87
			508	505442.77	1298045.27
			509	505445.86	1298048.20
			510	505449.10	1298044.80
			507	505446.01	1298041.87
			511	506558.77	1298194.52
			512	506557.11	1298194.53
			513	506557.10	1298196.32
			514	506558.81	1298196.30
			511	506558.77	1298194.52
			515	506556.72	1298208.59
			516	506555.72	1298208.60
			517	506555.73	1298209.60
			518	506556.73	1298209.59
			515	506556.72	1298208.59
			519	506531.33	1298232.36
			520	506530.33	1298232.37
			521	506530.34	1298233.37
			522	506531.34	1298233.36

№ п/п	Условный номер образуемого земельного участка (части земельного участка)	Площадь образуемого земельного участка (части земельного участка), кв. м	Номера характерных точек	Перечень координат	
				X	Y
			519	506531.33	1298232.36».

4. Таблицу №4 в подразделе 5 «Сведения о границах территории, применительно к которой осуществляется разработка проекта межевания» раздела 2 «Проект межевания территории. Текстовая часть» проекта межевания территории изложить в следующей редакции:

«Таблица №4

№ п/п	X	Y
1	510190.65	1297792.99
2	510181.40	1297807.23
3	510179.79	1297808.20
4	510171.26	1297812.24
5	510165.96	1297815.36
6	510158.06	1297819.22
7	510151.23	1297822.56
8	510133.52	1297831.54
9	510124.16	1297836.11
10	510115.13	1297840.51
11	510080.09	1297858.12
12	510076.12	1297859.99
13	510068.72	1297863.74
14	510061.23	1297867.65
15	510042.72	1297876.66
16	510025.90	1297885.06
17	510020.65	1297887.76
18	510012.73	1297891.71
19	510009.09	1297893.66
20	510007.90	1297894.29
21	510003.35	1297896.37
22	509995.89	1297900.00
23	509989.83	1297902.99
24	509985.69	1297905.93
25	509983.49	1297906.96
26	509973.10	1297912.05
27	509967.42	1297915.14
28	509956.67	1297920.06
29	509951.42	1297922.06

№ п/п	X	Y
30	509949.27	1297923.32
31	509944.03	1297926.09
32	509943.96	1297925.94
33	509931.58	1297931.89
34	509928.74	1297933.40
35	509923.55	1297936.38
36	509916.13	1297939.78
37	509912.23	1297941.66
38	509895.45	1297950.38
39	509889.09	1297953.27
40	509877.26	1297958.65
41	509873.86	1297960.11
42	509871.63	1297961.10
43	509863.84	1297964.46
44	509860.30	1297966.06
45	509856.26	1297967.96
46	509856.25	1297967.96
47	509828.76	1297978.94
48	509808.56	1297985.01
49	509785.64	1297989.61
50	509777.30	1297991.10
51	509767.09	1297993.80
52	509763.69	1297994.51
53	509749.43	1297997.78
54	509734.92	1298000.50
55	509724.72	1298002.83
56	509723.58	1298003.06
57	509715.52	1298004.65
58	509711.24	1298005.47
59	509710.01	1298005.75
60	509700.80	1298007.97
61	509700.70	1298008.24
62	509697.75	1298008.62
63	509694.28	1298009.23
64	509692.35	1298009.67
65	509682.78	1298011.65
66	509674.09	1298013.50
67	509666.93	1298015.34
68	509660.72	1298016.92
69	509654.52	1298018.33
70	509650.68	1298019.20
71	509649.38	1298019.83
72	509635.94	1298022.98
73	509631.35	1298024.06

№ п/п	X	Y
74	509615.98	1298025.71
75	509608.38	1298027.44
76	509603.24	1298027.72
77	509544.06	1298040.39
78	509429.15	1298065.85
79	509419.74	1298067.76
80	509416.38	1298068.45
81	509378.16	1298076.20
82	509357.59	1298080.56
83	509335.56	1298085.29
84	509306.69	1298091.49
85	509305.63	1298091.72
86	509301.77	1298092.56
87	509294.11	1298094.42
88	509277.04	1298097.91
89	509258.22	1298101.76
90	509218.00	1298109.98
91	509219.09	1298113.93
92	509193.13	1298119.98
93	509193.13	1298119.99
94	509163.06	1298127.02
95	509156.04	1298129.43
96	509154.33	1298129.37
97	509148.47	1298129.15
98	509059.53	1298125.84
99	509040.54	1298125.13
100	509027.39	1298124.64
101	509024.38	1298124.76
102	509012.65	1298124.10
103	508968.79	1298121.97
104	508912.70	1298116.73
105	508898.86	1298115.44
106	508893.65	1298116.81
107	508856.18	1298114.59
108	508839.73	1298113.74
109	508832.69	1298113.82
110	508819.13	1298116.22
111	508813.41	1298115.98
112	508791.42	1298115.64
113	508791.46	1298123.92
114	508784.36	1298123.68
115	508771.00	1298123.64
116	508765.83	1298123.38
117	508758.83	1298123.45

№ п/п	X	Y
118	508738.95	1298121.94
119	508737.38	1298104.66
120	508624.78	1298096.34
121	508538.42	1298109.14
122	508476.01	1298124.89
123	508372.72	1298152.00
124	508121.30	1298236.45
125	507915.87	1298299.93
126	507816.71	1298310.81
127	507791.76	1298312.09
128	507776.66	1298312.51
129	507677.14	1298316.66
130	507528.46	1298332.65
131	507314.20	1298357.02
132	507271.38	1298355.01
133	507270.20	1298363.30
134	507231.84	1298355.60
135	506518.34	1298254.63
136	506516.73	1298233.13
137	506389.38	1298209.14
138	506236.55	1298192.85
139	505813.02	1298209.32
140	505808.49	1298208.82
141	505724.01	1298195.17
142	505675.12	1298184.08
143	505450.08	1298109.83
144	505266.64	1298061.76
145	504948.54	1297978.41
146	504938.11	1297975.68
147	504894.62	1297964.28
148	504726.93	1297860.36
149	504687.60	1297804.82
150	504684.71	1297800.74
151	504665.80	1297773.09
152	504658.70	1297762.50
153	504668.14	1297755.76
154	504653.49	1297735.55
155	504643.79	1297742.34
156	504636.91	1297732.21
157	504641.68	1297729.11
158	504623.99	1297703.68
159	504621.65	1297704.75
160	504527.78	1297570.58
161	504525.87	1297567.84

№ п/п	X	Y
162	504488.26	1297513.82
163	504450.23	1297459.20
164	504402.89	1297391.26
165	504400.72	1297388.14
166	504398.16	1297384.42
167	504385.89	1297367.03
168	504383.50	1297363.65
169	504393.50	1297356.63
170	504312.13	1297243.30
171	504301.21	1297232.37
172	504301.14	1297232.28
173	504270.69	1297190.30
174	504266.18	1297184.08
175	504265.54	1297184.52
176	504087.16	1296927.77
177	504082.89	1296930.81
178	504061.50	1296900.11
179	504067.26	1296896.25
180	504036.49	1296852.19
181	504040.52	1296849.30
182	504022.27	1296823.92
183	504008.57	1296833.72
184	503992.97	1296813.15
185	504001.31	1296807.17
186	503767.23	1296479.09
187	503694.93	1296377.75
188	503681.24	1296368.25
189	503588.69	1296236.15
190	503394.85	1295961.90
191	503392.15	1295963.62
192	503367.32	1295929.96
193	503367.83	1295916.59
194	503312.82	1295833.09
195	503257.82	1295749.60
196	503228.92	1295708.80
197	503219.48	1295695.47
198	503207.14	1295676.32
199	503201.21	1295667.11
200	503171.67	1295621.66
201	503176.09	1295618.49
202	503212.52	1295592.35
203	503232.56	1295577.97
204	503244.69	1295595.42
205	503288.88	1295678.15

№ п/п	X	Y
206	503342.10	1295748.90
207	503549.55	1296036.05
208	503815.12	1296418.94
209	504066.08	1296771.26
210	504100.61	1296825.26
211	504123.36	1296860.45
212	504205.44	1296962.00
213	504228.27	1296991.79
214	504228.11	1296992.42
215	504236.38	1297003.55
216	504263.24	1297039.71
217	504278.81	1297060.90
218	504377.34	1297201.62
219	504380.91	1297213.16
220	504377.50	1297216.87
221	504471.84	1297318.97
222	504477.15	1297333.10
223	504489.72	1297348.98
224	504496.13	1297353.95
225	504506.40	1297378.59
226	504522.07	1297406.90
227	504548.76	1297452.47
228	504680.54	1297642.28
229	504683.69	1297646.46
230	504688.78	1297640.88
231	504691.26	1297643.13
232	504709.20	1297662.78
233	504718.12	1297675.37
234	504712.09	1297680.17
235	504818.56	1297804.86
236	504869.95	1297846.29
237	504936.03	1297887.22
238	505081.66	1297954.22
239	505095.15	1297939.95
240	505103.00	1297942.00
241	505343.00	1298005.00
242	505457.95	1298044.70
243	505620.02	1298085.92
244	505812.59	1298126.76
245	506251.81	1298136.50
246	506359.87	1298142.32
247	506363.90	1298142.54
248	506380.57	1298149.04
249	506405.24	1298159.05

№ п/п	X	Y
250	506434.50	1298161.13
251	506474.00	1298172.00
252	506801.83	1298226.17
253	506990.58	1298260.79
254	507410.78	1298290.20
255	507507.02	1298280.83
256	507567.30	1298275.49
257	507676.69	1298261.86
258	507713.36	1298258.53
259	507711.38	1298236.73
260	507781.10	1298230.41
261	507783.16	1298242.01
262	507849.48	1298232.58
263	507850.16	1298235.86
264	507872.61	1298233.92
265	507873.61	1298233.67
266	507901.78	1298226.62
267	507922.11	1298221.55
268	507975.48	1298208.25
269	508032.71	1298194.00
270	508092.61	1298179.08
271	508111.96	1298172.23
272	508135.38	1298172.58
273	508164.02	1298163.47
274	508223.28	1298144.75
275	508251.81	1298135.75
276	508280.41	1298126.72
277	508296.71	1298121.21
278	508337.97	1298108.26
279	508351.24	1298108.48
280	508365.18	1298104.14
281	508361.51	1298092.61
282	508405.38	1298077.60
283	508409.65	1298078.07
284	508428.50	1298071.76
285	508430.58	1298079.32
286	508493.65	1298059.41
287	508504.53	1298058.69
288	508514.56	1298055.97
289	508513.82	1298053.35
290	508521.34	1298051.25
291	508532.21	1298049.39
292	508536.22	1298048.70
293	508541.74	1298047.85

№ п/п	X	Y
294	508546.41	1298046.80
295	508556.94	1298045.45
296	508561.67	1298044.80
297	508565.79	1298044.33
298	508577.73	1298042.91
299	508578.93	1298042.64
300	508582.02	1298042.39
301	508582.15	1298043.43
302	508601.22	1298041.49
303	508601.14	1298040.45
304	508604.32	1298040.11
305	508627.07	1298041.61
306	508644.23	1298042.73
307	508646.12	1298042.77
308	508659.35	1298043.36
309	508661.32	1298043.44
310	508663.01	1298043.21
311	508670.05	1298043.50
312	508677.97	1298044.21
313	508685.01	1298044.54
314	508692.64	1298044.97
315	508694.99	1298044.98
316	508705.40	1298046.09
317	508712.05	1298046.21
318	508712.07	1298045.89
319	508715.70	1298046.15
320	508715.72	1298046.37
321	508727.16	1298046.91
322	508729.07	1298047.19
323	508746.30	1298048.09
324	508752.67	1298048.33
325	508761.08	1298048.67
326	508763.18	1298048.75
327	508763.24	1298048.93
328	508780.18	1298049.76
329	508789.94	1298050.36
330	508789.73	1298050.15
331	508797.07	1298050.53
332	508806.96	1298051.20
333	508823.92	1298052.17
334	508857.65	1298053.99
335	508860.59	1298054.08
336	508861.75	1298054.08
337	508870.65	1298054.54

№ п/п	X	Y
338	508873.81	1298054.71
339	508874.86	1298054.63
340	508891.84	1298055.68
341	508891.83	1298055.98
342	508894.49	1298055.78
343	508898.02	1298055.88
344	508906.20	1298056.34
345	508908.83	1298056.56
346	508922.62	1298057.57
347	508926.22	1298057.84
348	508943.36	1298058.73
349	508959.80	1298059.40
350	508966.80	1298059.69
351	508976.96	1298060.32
352	508987.55	1298067.73
353	508994.43	1298072.12
354	509002.60	1298077.18
355	509020.42	1298078.77
356	509048.27	1298080.79
357	509070.13	1298082.88
358	509108.69	1298084.21
359	509137.07	1298083.31
360	509139.04	1298083.23
361	509151.22	1298083.09
362	509159.01	1298082.67
363	509186.12	1298077.03
364	509192.39	1298075.82
365	509206.66	1298072.98
366	509209.80	1298072.34
367	509211.56	1298072.02
368	509222.16	1298070.01
369	509226.27	1298069.24
370	509230.74	1298068.18
371	509240.99	1298065.99
372	509242.78	1298065.46
373	509246.86	1298064.68
374	509258.19	1298062.09
375	509259.61	1298061.77
376	509263.40	1298061.01
377	509266.90	1298060.22
378	509275.31	1298058.43
379	509276.39	1298058.28
380	509278.32	1298057.73
381	509292.61	1298054.58

№ п/п	X	Y
382	509296.16	1298054.08
383	509309.34	1298051.45
384	509310.82	1298051.15
385	509317.69	1298049.72
386	509325.84	1298047.88
387	509342.86	1298043.69
388	509352.31	1298041.36
389	509354.20	1298041.37
390	509373.71	1298037.38
391	509395.20	1298032.89
392	509395.26	1298032.61
393	509402.33	1298031.25
394	509419.68	1298027.15
395	509421.07	1298026.99
396	509425.54	1298026.04
397	509425.51	1298025.89
398	509433.69	1298024.15
399	509436.49	1298023.56
400	509444.10	1298021.92
401	509453.70	1298020.06
402	509463.47	1298017.76
403	509463.50	1298017.91
404	509469.82	1298016.54
405	509476.35	1298015.45
406	509496.38	1298011.10
407	509496.27	1298010.66
408	509515.59	1298006.15
409	509517.71	1298005.71
410	509532.64	1298002.49
411	509535.05	1298002.15
412	509540.10	1298001.13
413	509554.78	1297997.80
414	509561.99	1297996.36
415	509572.30	1297994.15
416	509574.59	1297993.60
417	509586.40	1297991.24
418	509592.16	1297990.05
419	509621.62	1297983.96
420	509646.87	1297978.07
421	509666.49	1297973.99
422	509673.78	1297972.01
423	509683.59	1297969.94
424	509686.05	1297969.61
425	509691.11	1297968.53

№ п/п	X	Y
426	509702.89	1297965.78
427	509705.48	1297965.45
428	509724.95	1297961.19
429	509731.57	1297959.59
430	509742.55	1297957.16
431	509742.60	1297957.39
432	509796.72	1297945.37
433	509827.09	1297936.27
434	509846.49	1297928.24
435	509859.80	1297922.13
436	509860.66	1297921.81
437	509873.90	1297916.53
438	509873.84	1297916.40
439	509878.40	1297914.59
440	509883.94	1297912.82
441	509901.05	1297903.67
442	509901.59	1297903.09
443	509908.84	1297899.51
444	509908.61	1297899.18
445	509912.90	1297897.14
446	509913.03	1297897.43
447	509915.16	1297896.37
448	509916.39	1297895.74
449	509930.01	1297888.98
450	509933.32	1297887.23
451	509936.49	1297885.47
452	509948.27	1297879.36
453	509950.22	1297878.60
454	509951.66	1297877.85
455	509953.46	1297877.09
456	509966.71	1297870.21
457	509968.06	1297869.49
458	509990.88	1297858.28
459	509998.53	1297854.49
460	510001.61	1297852.70
461	510011.95	1297847.28
462	510015.78	1297845.32
463	510015.91	1297845.58
464	510031.47	1297837.89
465	510034.50	1297836.39
466	510036.04	1297835.63
467	510045.18	1297831.15
468	510052.81	1297827.36
469	510061.30	1297823.00

№ п/п	X	Y
470	510069.80	1297818.64
471	510075.56	1297815.87
472	510085.83	1297810.79
473	510088.22	1297809.76
474	510088.26	1297809.84
475	510105.66	1297801.02
476	510105.62	1297800.95
477	510111.46	1297798.08
478	510119.90	1297793.66
479	510127.72	1297789.87
480	510129.81	1297793.94
481	510148.61	1297784.63
482	510146.87	1297781.88
483	510150.44	1297780.05
484	510156.50	1297771.35
485	510162.03	1297763.38
486	510163.94	1297760.59
1	510190.65	1297792.99».

Исполняющий обязанности
руководителя управления
главного архитектора
Я.А. Агаркова

ПРОЕКТ ПЛАНИРОВКИ ТЕРРИТОРИИ ВДОЛЬ УЛ. ОСТРОГОЖСКАЯ В ГОРОДСКОМ ОКРУГЕ ГОРОД ВОРОНЕЖ

Приложение
к изменениям в основную часть проекта межевания территории
документации по планировке территории
вдоль ул. Острогожская в городском округе город Воронеж

С
З В
Ю

Условные обозначения

- граница кадастрового квартала
- граница и номер земельного участка, учтенного в ЕГРН
- граница территории, в отношении которой подготовлен проект межевания территории
- существующая (ранее установленная в соответствии с законодательством Российской Федерации) красная линия
- красная линия, отменяемая в составе проекта планировки территории
- красная линия, утверждаемая в составе проекта планировки территории
- номер характерной точки устанавливаемой красной линии
- граница земельного участка, образуемого и (или) изменяемого под постоянный отвод
- земельный участок, расположенный полностью или частично в границах зоны планируемого размещения линейного объекта, в отношении которого предполагается резервирование и (или) изъятие для государственных или муниципальных нужд
- охранная зона газопровода-отвода к ГРС-2 г. Воронежа, в составе объекта «Газопровод-отвод литер А, А1-А4, В-В3, Г-Г17, Д,3» (реестровый номер 36:00-6.563)
- зона минимальных расстояний до газопровода-отвода к ГРС-2 г. Воронежа, в составе объекта «Газопровод-отвод литер А, А1-А4, В-В3, Г-Г17, Д,3» (реестровый номер 36:00-6.780)

ул. Матросова
ул. Острогожская
пер. Острогожский
пер. Рябиновый
пер. Малый
ул. Одесская
ул. Херсонская
пер. Херсонский
ул. Астраханская
пер. Кривоколенный
ул. Есенина
Линия совмещения с листом 1.2

Схема компоновки листов

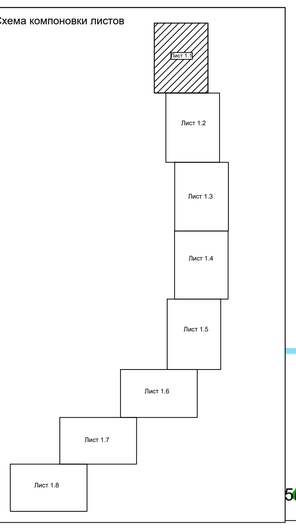

Примечания:

1. Перечень координат характерных точек границ территории, в отношении которой подготовлен проект межевания, приведен в текстовой части настоящего проекта.
2. Перечень координат характерных точек образуемых земельных участков, образуемых частей земельных участков приведен в текстовой части настоящего проекта.
3. Линии отступа от красных линий в целях определения мест допустимого размещения зданий, строений, сооружений не устанавливались согласно подпункту 3 пункта 7.1 статьи 22 Правил землепользования и застройки.
4. Границы земельных участков, образование которых предусмотрено схемой расположения земельного участка на кадастровом плане территории, срок действия которой не истек, отсутствуют.

						2025-ПМТ	
						Территория вдоль ул. Острогожская в городском округе город Воронеж	
Изм.	Кол.уч.	Лист	№док.	Подп.	Дата		
Директор		Арефанова О.В.				Основная часть	Стадия: ПП; Лист: 1.1; Листов: 8
Нач. отдела		Гладких Е.Н.					
Разработал		Киреева В.О				Чертеж межевания территории. М 1:1000	МБУ "Архитектурно-градостроительный центр"

ПРОЕКТ ПЛАНИРОВКИ ТЕРРИТОРИИ ВДОЛЬ УЛ. ОСТРОГОЖСКАЯ В ГОРОДСКОМ ОКРУГЕ ГОРОД ВОРОНЕЖ

С
З
В
Ю

Линия совмещения с листом 1.1

ул. Есенина
ул. Маршала Шапошникова
ул. Шиловская
ул. Гремячченская
ул. Острогожская

Контур 12
Контур 13
Контур 14
Контур 15
Контур 16
Контур 17
Контур 18

43,58
62,29
74,24

0405048
0405049
0405054
0405058
0405062
0405040
0406011
0406012
0406052

:25(103)
:25(80)
:25(1)
:25(39)
:25(104)
:641(1)
:641(2)

Схема компоновки листов

Лист 1.1
Лист 1.2
Лист 1.3
Лист 1.4
Лист 1.5
Лист 1.6
Лист 1.7
Лист 1.8

Линия совмещения с листом 1.3

Примечания:
1. Условные обозначения приведены на листе 1.1.

						2025-ПМТ	
						Территория вдоль ул. Острогожская в городском округе город Воронеж	
Изм.	Кол.уч.	Лист	№док.	Подп.	Дата		
Директор		Арефанова О.В.				Основная часть	Стадия: ПП; Лист: 1.2; Листов: 8
Нач. отдела		Гладких Е.Н.					
Разработал		Киреева В.О.				Чертеж межевания территории. М 1:1000	МБУ "Архитектурно-градостроительный центр"

ПРОЕКТ ПЛАНИРОВКИ ТЕРРИТОРИИ ВДОЛЬ УЛ. ОСТРОГОЖСКАЯ В ГОРОДСКОМ ОКРУГЕ ГОРОД ВОРОНЕЖ

С
З
В
Ю

Линия совмещения с листом 1.2

:160

:387

:43647

Контур 19

:154

:144

:147

:146

:397

:398

:43783

:4

:154

:275

:25(83)

:25(68)

:25(2)

:25(20)

:25(84)

:25(37)

:0508003

ул. Острогожская

Линия совмещения с листом 1.4

:36

Схема компоновки листов

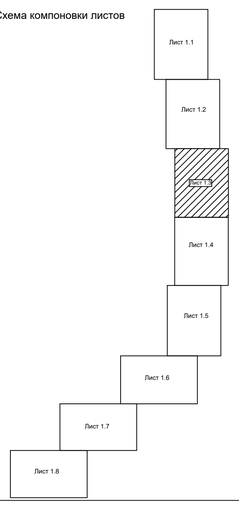

Примечания:
1. Условные обозначения приведены на листе 1.1.

						2025-ПМТ		
						Территория вдоль ул. Острогожская в городском округе город Воронеж		
Изм.	Кол.уч.	Лист	№док.	Подп.	Дата			
Директор		Арефанова О.В.				Основная часть	Стадия	Лист	Листов
Нач. отдела		Гладких Е.Н.					ПП	1.3	8
Разработал		Киреева В.О.							
						Чертеж межевания территории. М 1:1000	МБУ "Архитектурно-градостроительный центр"		

ПРОЕКТ ПЛАНИРОВКИ ТЕРРИТОРИИ ВДОЛЬ УЛ. ОСТРОГОЖСКАЯ В ГОРОДСКОМ ОКРУГЕ ГОРОД ВОРОНЕЖ

С
З
В
Ю

Линия совмещения с листом 1.3

:36

:25(38)

:41334(2)

:25(85)

:25(86)

:25(87)

:42156(3)

:42156(4)

:42156(14)

:42156(74)

:46

:45

:1333

ул. Березовая

:25

:25(111)

:42156(5)

:42156(28)

:42156(6)

:25(88)

:63

:9

:7

:1437

:14

:0541009

:13

:1

:19

:2

:4

:21

:0541008

:3

:5

:6

:21

:7

:8

:9

:0541006

:10

:17

:25(112)

:1434

:25(39)

:42156(15)

:42156(

:25(127)

:34

:35

:10

:8

:38

Линия совмещения с листом 1.5

:39

:40

:41

:0541005

:15

ул. Цветочная

:26

:27

:28

:10

:6

Схема компоновки листов



Примечания:
1. Условные обозначения приведены на листе 1.1.

						2025-ПМТ	
						Территория вдоль ул. Острогожская в городском округе город Воронеж	
Изм.	Кол.уч.	Лист	№док.	Подп.	Дата		
Директор		Арефанова О.В.				Основная часть	Стадия: ПП; Лист: 1.4; Листов: 8
Нач. отдела		Гладких Е.Н.					
Разработал		Киреева В.О.				Чертеж межевания территории. М 1:1000	МБУ "Архитектурно-градостроительный центр"

ПРОЕКТ ПЛАНИРОВКИ ТЕРРИТОРИИ ВДОЛЬ УЛ. ОСТРОГОЖСКАЯ В ГОРОДСКОМ ОКРУГЕ ГОРОД ВОРОНЕЖ

С
З
В
Ю

Линия совмещения с листом 1.4

ул. Цветочная

ул.Вторая

Третья ул.

:0541005
:0541004
:0541003
:0541002
:0541001
:0543003
:0544004
:0544003

Контур 20

Линия совмещения с листом 1.6

Схема компоновки листов

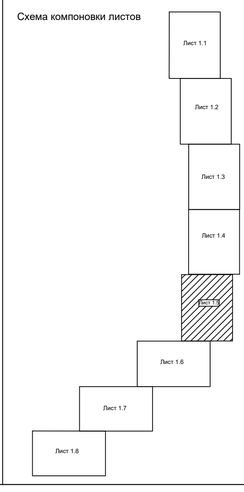

Примечания:
1. Условные обозначения приведены на листе 1.1.

						2025-ПМТ	
						Территория вдоль ул. Острогожская в городском округе город Воронеж	
Изм.	Кол.уч.	Лист	№док.	Подп.	Дата		
Директор		Арефанова О.В.				Основная часть	Стадия: ПП; Лист: 1.5; Листов: 8
Нач. отдела		Гладких Е.Н.					
Разработал		Киреева В.О.				Чертеж межевания территории. М 1:1000	МБУ "Архитектурно-градостроительный центр"

ПРОЕКТ ПЛАНИРОВКИ ТЕРРИТОРИИ ВДОЛЬ УЛ. ОСТРОГОЖСКАЯ В ГОРОДСКОМ ОКРУГЕ ГОРОД ВОРОНЕЖ

С
З
В
Ю

Линия совмещения с листом 1.5

Линия совмещения с листом 1.7

:0534004
:0534005
:0534006
:0534012
:0534011
:0534010
:0534013
:0534014

:42227(3)
:42227(2)
:42227(1)
:25(141)
:25(114)
:25(99)
:25(147)
:25(65)
:25(118)
:25(42)

Дальние Сады
Пятая ул.

97.71

:1419
:1422
:1421
:802
:803
:801
:1383

Схема компоновки листов

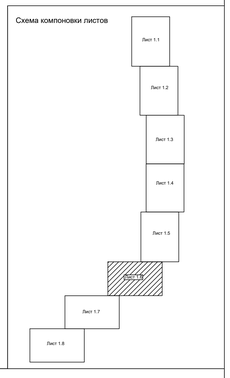

Примечания:
1. Условные обозначения приведены на листе 1.1.

							2025-ПМТ
							Территория вдоль ул. Острогожская в городском округе город Воронеж
Изм.	Кол.уч.	Лист	№док.	Подп.	Дата		
Директор		Арефанова О.В.				Основная часть	Стадия: ПП; Лист: 1.6; Листов: 8
Нач. отдела		Гладких Е.Н.					
Разработал		Киреева В.О.					
						Чертеж межевания территории. М 1:1000	МБУ "Архитектурно-градостроительный центр"

ПРОЕКТ ПЛАНИРОВКИ ТЕРРИТОРИИ ВДОЛЬ УЛ. ОСТРОГОЖСКАЯ В ГОРОДСКОМ ОКРУГЕ ГОРОД ВОРОНЕЖ

С
З
В
Ю

Линия совмещения с листом 1.6

:39
:36
:1
:25(42)
:42227(1)
:11
:5
:12
:24
:404
:405
:13
:19
:14
:21
:1433
:0535011
:0516001
:0545002
:33
:43
:8
:53
:5
Шестая ул.
73,66
Линия совмещения с листом 1.8

Схема компоновки листов

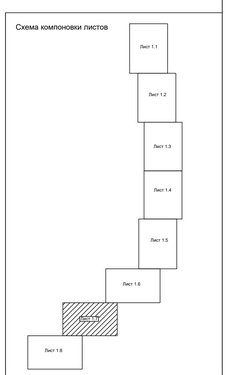

Примечания:
1. Условные обозначения приведены на листе 1.1.

Изм.	Кол.уч.	Лист	№док.	Подп.	Дата	2025-ПМТ		
						Территория вдоль ул. Острогожская в городском округе город Воронеж		
Директор		Арефинова О.В.				Основная часть	Стадия	Лист	Листов
Нач. отдела		Гладких Е.Н.					ПП	1.7	8
Разработал		Киреева В.О.				Чертеж межевания территории. М 1:1000	МБУ "Архитектурно-градостроительный центр"		

ПРОЕКТ ПЛАНИРОВКИ ТЕРРИТОРИИ ВДОЛЬ УЛ. ОСТРОГОЖСКАЯ В ГОРОДСКОМ ОКРУГЕ ГОРОД ВОРОНЕЖ

С
З В
Ю

Линия совмещения с листом 1.7

:5
:8
:7
:60
:972
:1
:747
:781(1)
:1001
:777
:1002
:1389
:1385
:1386
:44042
:1388
:18
:1387
:20
:1

Схема компоновки листов

Лист 1.1
Лист 1.2
Лист 1.3
Лист 1.4
Лист 1.5
Лист 1.6
Лист 1.7
Лист 1.8

Примечания:
1. Условные обозначения приведены на листе 1.1.

							2025-ПМТ
							Территория вдоль ул. Острогожская в городском округе город Воронеж
Изм.	Кол.уч.	Лист	№док.	Подп.	Дата		
Директор		Арефьева О.В.				Основная часть	Стадия: ПП; Лист: 1.8; Листов: 8
Нач. отдела		Гладких Е.Н.					
Разработал		Киреева В.О.					
						Чертеж межевания территории. М 1:1000	МБУ "Архитектурно-градостроительный центр"

Исполняющий обязанности
руководителя управления
главного архитектора

Я.А. Агаркова