



ГЛАВА ГОРОДСКОГО ОКРУГА
ГОРОД ВОРОНЕЖ
ПОСТАНОВЛЕНИЕ

от 18 мая 2026 г. №52
г. Воронеж

**О проведении общественных обсуждений
по проекту о внесении изменений
в Правила землепользования и застройки
городского округа город Воронеж**

Руководствуясь статьями 31, 33 Градостроительного кодекса Российской Федерации, статьей 24 Устава городского округа город Воронеж, принятого постановлением Воронежской городской Думы от 27.10.2004 №150-I «Об Уставе городского округа город Воронеж», Положением о порядке организации и проведения публичных слушаний или общественных обсуждений по вопросам градостроительной деятельности в городском округе город Воронеж, утвержденным решением Воронежской городской Думы от 27.05.2020 №1430-IV «Об утверждении Положения о порядке организации и проведения публичных слушаний или общественных обсуждений по вопросам градостроительной деятельности в городском округе город Воронеж», в соответствии с постановлением администрации городского округа город Воронеж от 16.05.2025 №758 «О комиссии по землепользованию и застройке городского округа город Воронеж», распоряжением администрации городского округа город Воронеж от 26.08.2025 №634-р «О подготовке проекта о внесении изменений в Правила землепользования и застройки городского округа город Воронеж», глава городского округа город Воронеж **постановляет:**

1. Назначить с 22.05.2026 по 19.06.2026 общественные обсуждения по проекту о внесении изменений в Правила землепользования и застройки городского округа город Воронеж.

2. Местом проведения общественных обсуждений определить сайт «Активный электронный гражданин» в информационно-телекоммуникационной сети «Интернет» (www.e-active.govvrn.ru). Разместить экспозицию проекта с 29.05.2026 по 04.06.2026.

3. Организацию и проведение общественных обсуждений по проекту о внесении изменений в Правила землепользования и застройки городского округа город Воронеж поручить комиссии по землепользованию и застройке городского округа город Воронеж (далее – Рабочий орган).

Местонахождение Рабочего органа: г.Воронеж, ул.Кольцовская, д.45 (управление главного архитектора администрации городского округа город Воронеж), тел.: (473) 228-36-69, 228-35-82; 228-39-64; 228-37-46; имейл: uga@cityhall.voronezh-city.ru, приемные часы в рабочие дни: пн. – чт. с 9.00 до 18.00, пт. с 9.00 до 16.45, перерыв с 13.00 до 13.45.

4. Предложить участникам общественных обсуждений в течение всего периода размещения на официальном сайте администрации городского округа город Воронеж и (или) информационном ресурсе проекта о внесении изменений в Правила землепользования и застройки городского округа город Воронеж вносить предложения и замечания посредством их размещения на официальном сайте или информационном ресурсе, а также в письменной форме в адрес Рабочего органа.

5. Рабочему органу:

5.1. Организовать проведение общественных обсуждений и передать экспозицию демонстрационных материалов по проекту о внесении изменений в Правила землепользования и застройки городского округа город Воронеж в электронном виде в управление информации администрации городского округа город Воронеж для размещения на информационном ресурсе.

5.2. В срок до 19.06.2026 подготовить и передать

для опубликования в управление информации администрации городского округа город Воронеж заключение по результатам общественных обсуждений.

6. Управлению информации администрации городского округа город Воронеж:

6.1. Опубликовать в установленном для официальных правовых актов порядке настоящее постановление, приложения №1 (оповещение о начале общественных обсуждений), №2 (проект решения Воронежской городской Думы «О внесении изменений в решение Воронежской городской Думы от 20.04.2022 №466-V «Об утверждении Правил землепользования и застройки городского округа город Воронеж») к нему.

6.2. Дополнительно разместить указанные акты на официальных сайтах администрации городского округа город Воронеж, управления главного архитектора администрации городского округа город Воронеж, а также на сайте «Активный электронный гражданин» в сети Интернет.

7. Контроль за исполнением настоящего постановления возложить на заместителя главы администрации по градостроительству.

Глава городского округа
город Воронеж
С.А. Петрин

**ОПОВЕЩЕНИЕ О НАЧАЛЕ ОБЩЕСТВЕННЫХ ОБСУЖДЕНИЙ
ПО ПРОЕКТУ О ВНЕСЕНИИ ИЗМЕНЕНИЙ В ПРАВИЛА
ЗЕМЛЕПОЛЬЗОВАНИЯ И ЗАСТРОЙКИ ГОРОДСКОГО ОКРУГА
ГОРОД ВОРОНЕЖ**

г. Воронеж

На общественные обсуждения представляется проект о внесении изменений в Правила землепользования и застройки городского округа город Воронеж.

Перечень информационных материалов к проекту: проект решения Воронежской городской Думы с приложениями, пояснительная записка.

Срок проведения общественных обсуждений – с 22.05.2026 по 19.06.2026.
Срок публикации заключения о результатах общественных обсуждений – до 19.06.2026 включительно.

Экспозиция проекта представлена на информационном ресурсе «Активный электронный гражданин» (e-active.govvn.ru) в информационно-телекоммуникационной сети «Интернет» с 29.05.2026 по 04.06.2026.

В период размещения экспозиции проекта на информационном ресурсе «Активный электронный гражданин» участники общественных обсуждений имеют право вносить предложения и замечания, касающиеся такого проекта:

1. Посредством заполнения формы обратной связи на информационном ресурсе.
2. В письменной форме или в форме электронного документа в адрес организатора общественных обсуждений.

В соответствии с ч.2 ст.5.1 Градостроительного кодекса Российской Федерации участниками общественных обсуждений являются граждане, постоянно проживающие на территории, в отношении которой подготовлен данный проект, правообладатели находящихся в границах этой территории земельных участков и (или) расположенных на них объектов капитального строительства, а также правообладатели помещений, являющихся частью указанных объектов капитального строительства.

В соответствии с ч.12 ст.5.1 Градостроительного кодекса Российской Федерации участники общественных обсуждений в целях идентификации представляют сведения о себе (фамилию, имя, отчество (при наличии), дату рождения, адрес места жительства (регистрации) – для физических лиц; наименование, основной государственный регистрационный номер, место нахождения и адрес – для юридических лиц) с приложением документов, подтверждающих такие сведения. Участники общественных обсуждений, являющиеся правообладателями соответствующих земельных участков и (или) расположенных на них объектов капитального строительства и (или) помещений, являющихся частью указанных объектов капитального строительства, также представляют сведения соответственно о таких земельных участках, объектах капитального строительства, помещениях, являющихся частью указанных объектов капитального строительства, из Единого государственного реестра недвижимости и иные документы, устанавливающие или удостоверяющие их права на такие земельные участки, объекты капитального строительства, помещения, являющиеся частью указанных объектов капитального строительства.

В течение всего периода проведения экспозиции проекта консультирование участников общественных обсуждений по рассматриваемому проекту осуществляет комиссия по землепользованию и застройке городского округа город Воронеж (местонахождение: 394006, г.Воронеж, ул.Кольцовская, 45; имейл: uga@cityhall.voronezh-city.ru; тел.: (473) 228-36-69, 228-35-82, 228-39-64, 228-37-46; приемные часы в рабочие дни: пн. – чт. с 9.00 до 18.00, пт. с 9.00 до 16.45, перерыв с 13.00 до 13.45).

Данное оповещение подлежит опубликованию в сетевом издании «Берег-Воронеж» (www.beregvrn.ru), материалы по проекту размещаются на официальном сайте администрации городского округа город Воронеж в сети Интернет (voronezh-city.gosuslugi.ru), на информационном ресурсе «Активный электронный гражданин» (e-active.govvrn.ru).

Руководитель управления
главного архитектора Г.Ю. Чурсанов

Проект

ВОРОНЕЖСКАЯ ГОРОДСКАЯ ДУМА
РЕШЕНИЕ

от

№ _____

**О внесении изменений в решение
Воронежской городской Думы
от 20.04.2022 №466-V «Об утверждении
Правил землепользования и застройки
городского округа город Воронеж»**

В соответствии со статьями 31, 33 Градостроительного кодекса Российской Федерации, статьей 16 Федерального закона от 06.10.2003 №131-ФЗ «Об общих принципах организации местного самоуправления в Российской Федерации», статьей 29 Устава городского округа город Воронеж, учитывая заключение комиссии по землепользованию и застройке городского округа город Воронеж от - __.__.2026 по результатам общественных обсуждений по проекту о внесении изменений в Правила землепользования и застройки городского округа город Воронеж, назначенных постановлением главы городского округа город Воронеж от __.__.2026 №__ «О проведении общественных обсуждений по проекту о внесении изменений в Правила землепользования и застройки городского округа город Воронеж», Воронежская городская Дума

РЕШИЛА:

1. Внести в приложение к решению Воронежской городской Думы от 20.04.2022 №466-V «Об утверждении Правил землепользования и застройки городского округа город Воронеж» следующие изменения:

1.1. В статье 18 листы «Карта градостроительного зонирования. Карта территориальных зон», «Карта градостроительного зонирования. Карта подзон территориальных зон», «Карта градостроительного зонирования. Карта зон с

особыми условиями использования территории», «Карта градостроительного зонирования. Карта территорий, в границах которых предусматривается осуществление деятельности по комплексному развитию территории» изложить в новой редакции согласно приложениям №1, 2, 3, 4 к решению.

1.2. Абзац четвертый пункта 1.2 части 1 статьи 20 дополнить словами «, ОДБ-48».

1.3. Наименование части 3 статьи 24 дополнить словами «, ОДБ-48».

1.4. В приложении №3:

1.4.1. Описание местоположения границ территориальной зоны ЖИ-85 изложить в новой редакции согласно приложению №5 к решению.

1.4.2. Дополнить описанием местоположения границ территориальной зоны ОДБ-48 согласно приложению №6 к решению.

2. Решение вступает в силу со дня его официального опубликования.

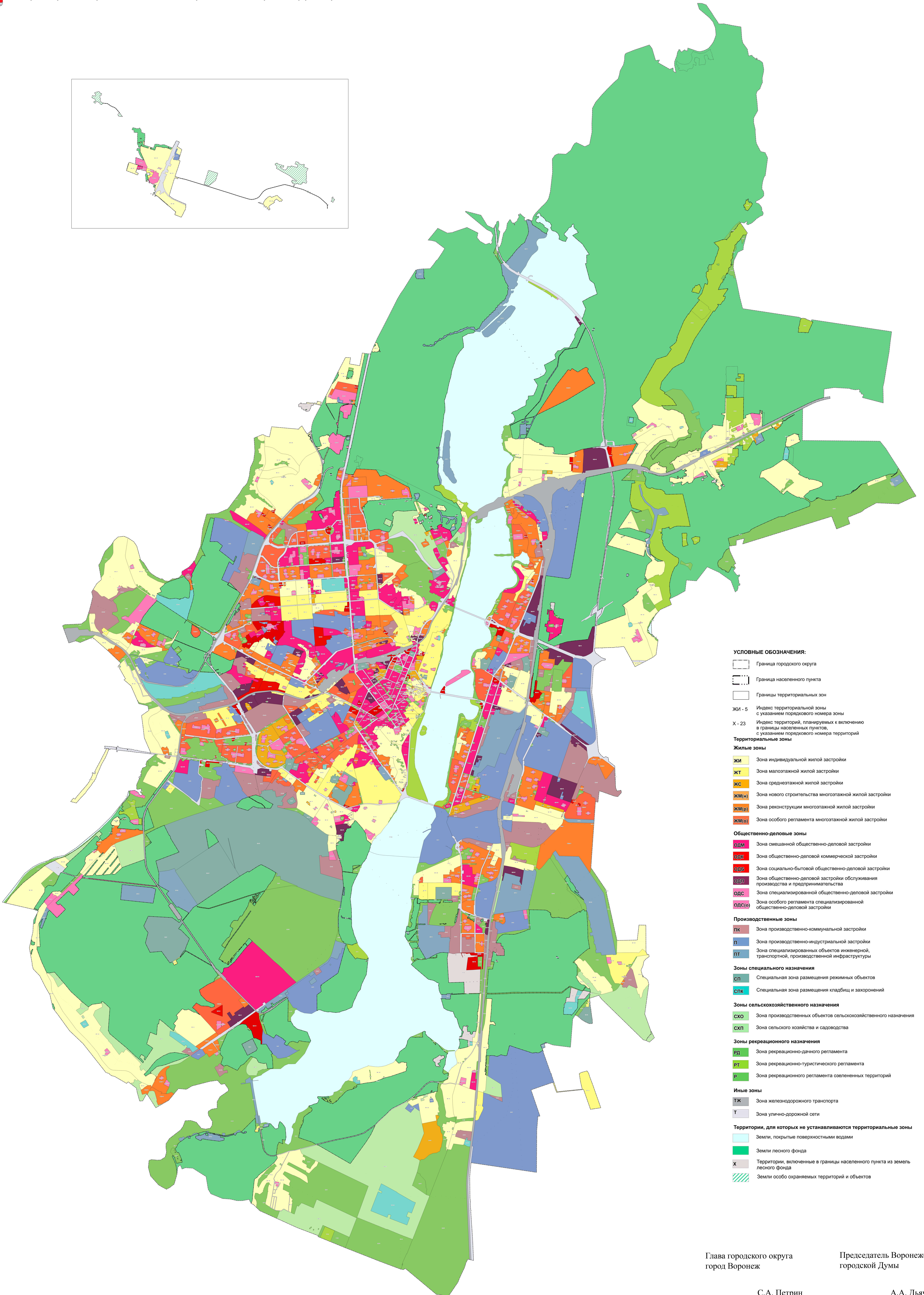
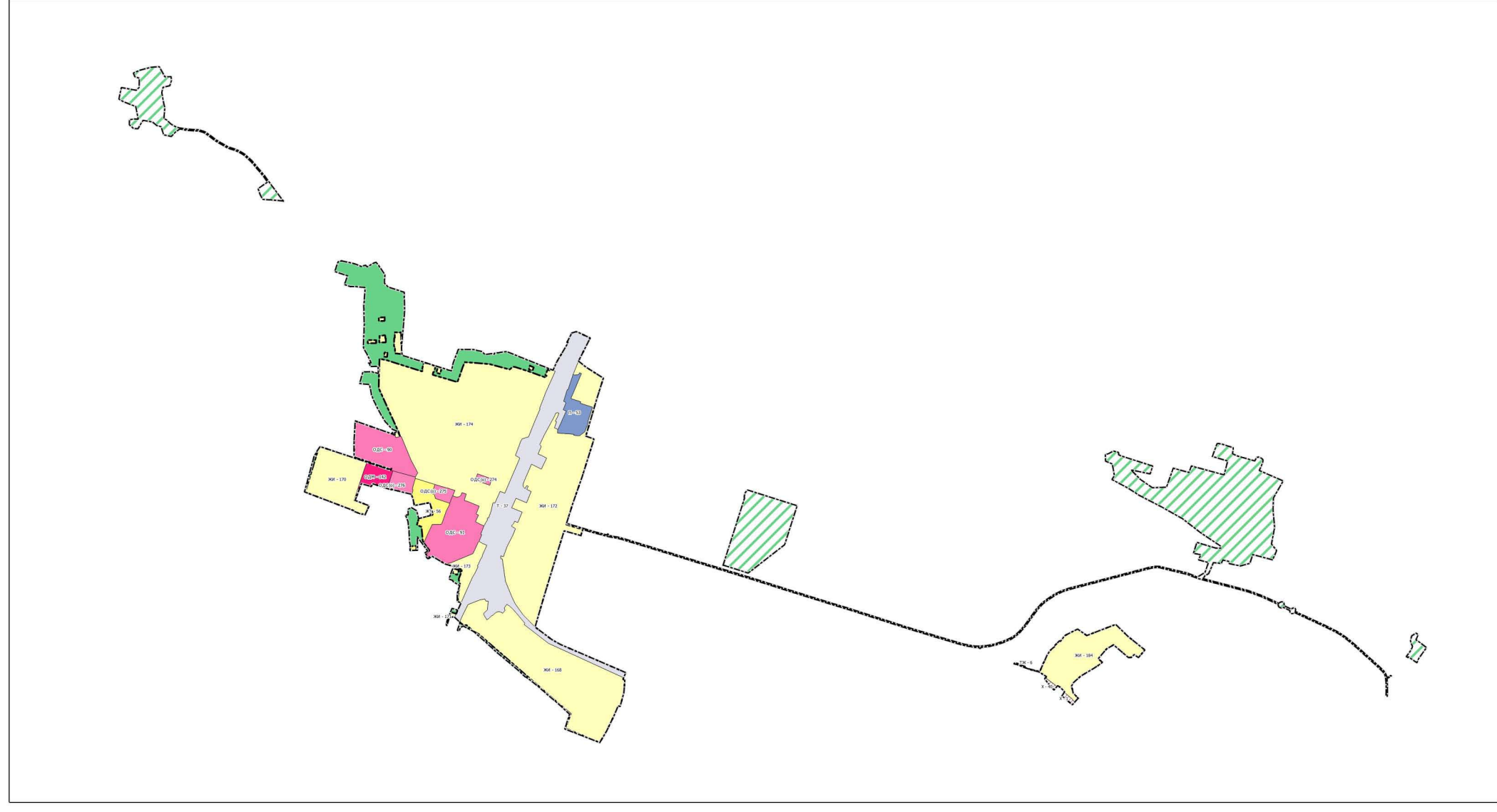
Глава городского округа город Воронеж С.А. Петрин
Председатель Воронежской городской Думы А.А. Дьяченко



Правила землепользования и застройки городского округа город Воронеж

Карта градостроительного зонирования. Карта территориальных зон.

Приложение № 1
к решению
Воронежской городской Думы
от №



УСЛОВНЫЕ ОБОЗНАЧЕНИЯ:

- Граница городского округа
- Граница населенного пункта
- Границы территориальных зон
- ЖИ - 5 Индекс территориальной зоны с указанием порядкового номера зоны
- X - 23 Индекс территорий, планируемых к включению в границы населенных пунктов, с указанием порядкового номера территорий
- Территориальные зоны**
- Жилые зоны**
- ЖИ - 5 Зона индивидуальной жилой застройки
- ЖТ Зона малоэтажной жилой застройки
- ЖС Зона среднетажной жилой застройки
- ЖМ(н) Зона нового строительства многоквартирной жилой застройки
- ЖМ(р) Зона реконструкции многоквартирной жилой застройки
- ЖМ(о) Зона особого регламента многоквартирной жилой застройки
- Общественно-деловые зоны**
- ОДМ Зона смешанной общественно-деловой застройки
- ОДК Зона общественно-деловой коммерческой застройки
- ОДБ Зона социально-бытовой общественно-деловой застройки
- ОДП Зона общественно-деловой застройки обслуживания производств и предпринимательства
- ОДС Зона специализированной общественно-деловой застройки
- ОДС(о) Зона особого регламента специализированной общественно-деловой застройки
- Производственные зоны**
- ПК Зона производственно-коммунальной застройки
- П Зона производственно-индустриальной застройки
- ПТ Зона специализированных объектов инженерной, транспортной, производственной инфраструктуры
- Зоны специального назначения**
- СП Специальная зона размещения режимных объектов
- СПК Специальная зона размещения кладбищ и захоронений
- Зоны сельскохозяйственного назначения**
- СХО Зона производственных объектов сельскохозяйственного назначения
- СХП Зона сельского хозяйства и садоводства
- Зоны рекреационного назначения**
- РД Зона рекреационно-дачного регламента
- РТ Зона рекреационно-туристического регламента
- Р Зона рекреационного регламента озелененных территорий
- Иные зоны**
- ТЖ Зона железнодорожного транспорта
- Т Зона улично-дорожной сети
- Территории, для которых не устанавливаются территориальные зоны**
- Земли, покрытые поверхностными водами
- Земли лесного фонда
- Территории, включенные в границы населенного пункта из земель лесного фонда
- Земли особо охраняемых территорий и объектов

Глава городского округа
город Воронеж

Председатель Воронежской
городской Думы

С.А. Петрин

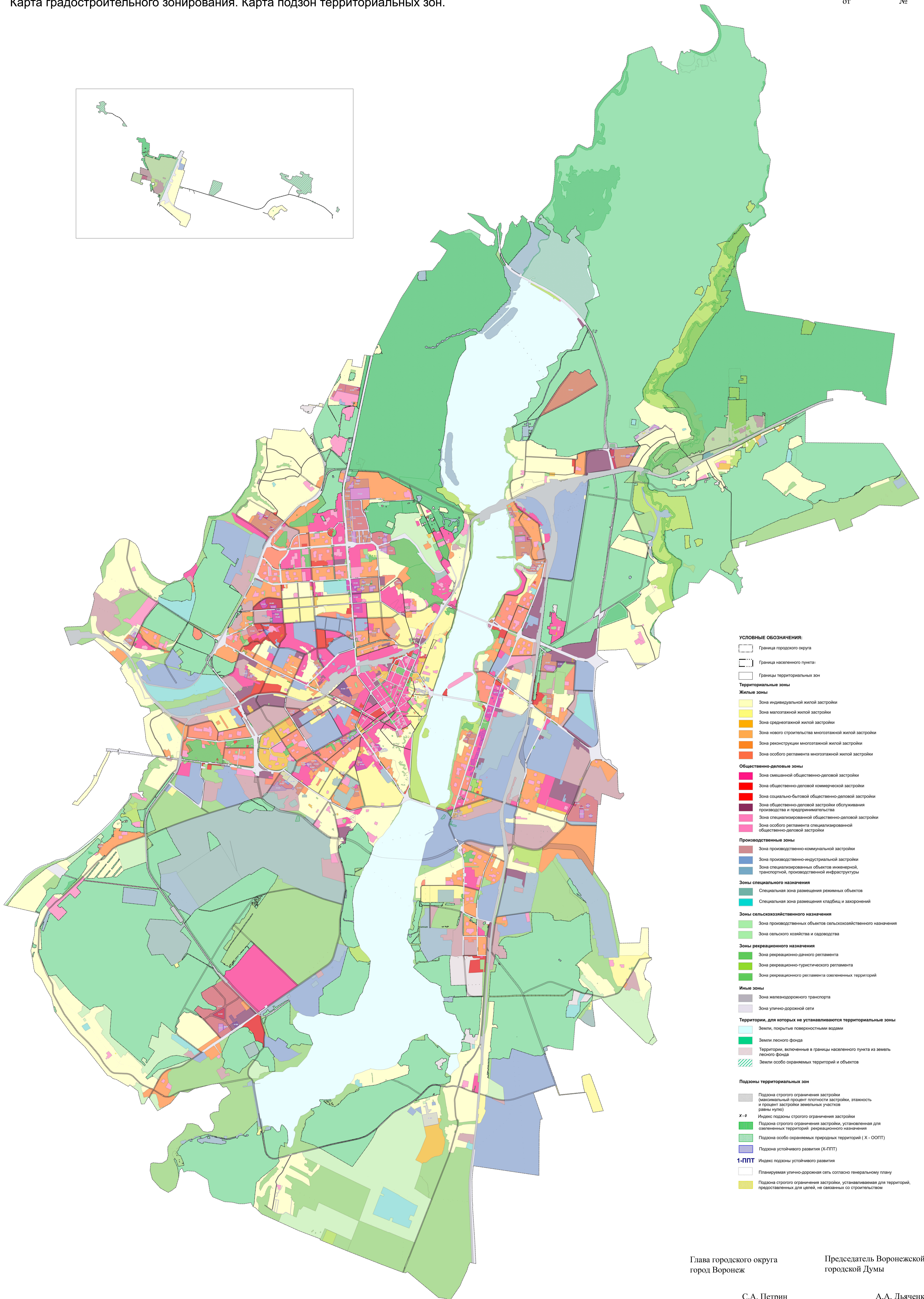
А.А. Дьяченко



Правила землепользования и застройки городского округа город Воронеж

Карта градостроительного зонирования. Карта подзон территориальных зон.

Приложение № 2
к решению
Воронежской городской Думы
от №



Глава городского округа
город Воронеж

Председатель Воронежской
городской Думы

С.А. Петрин

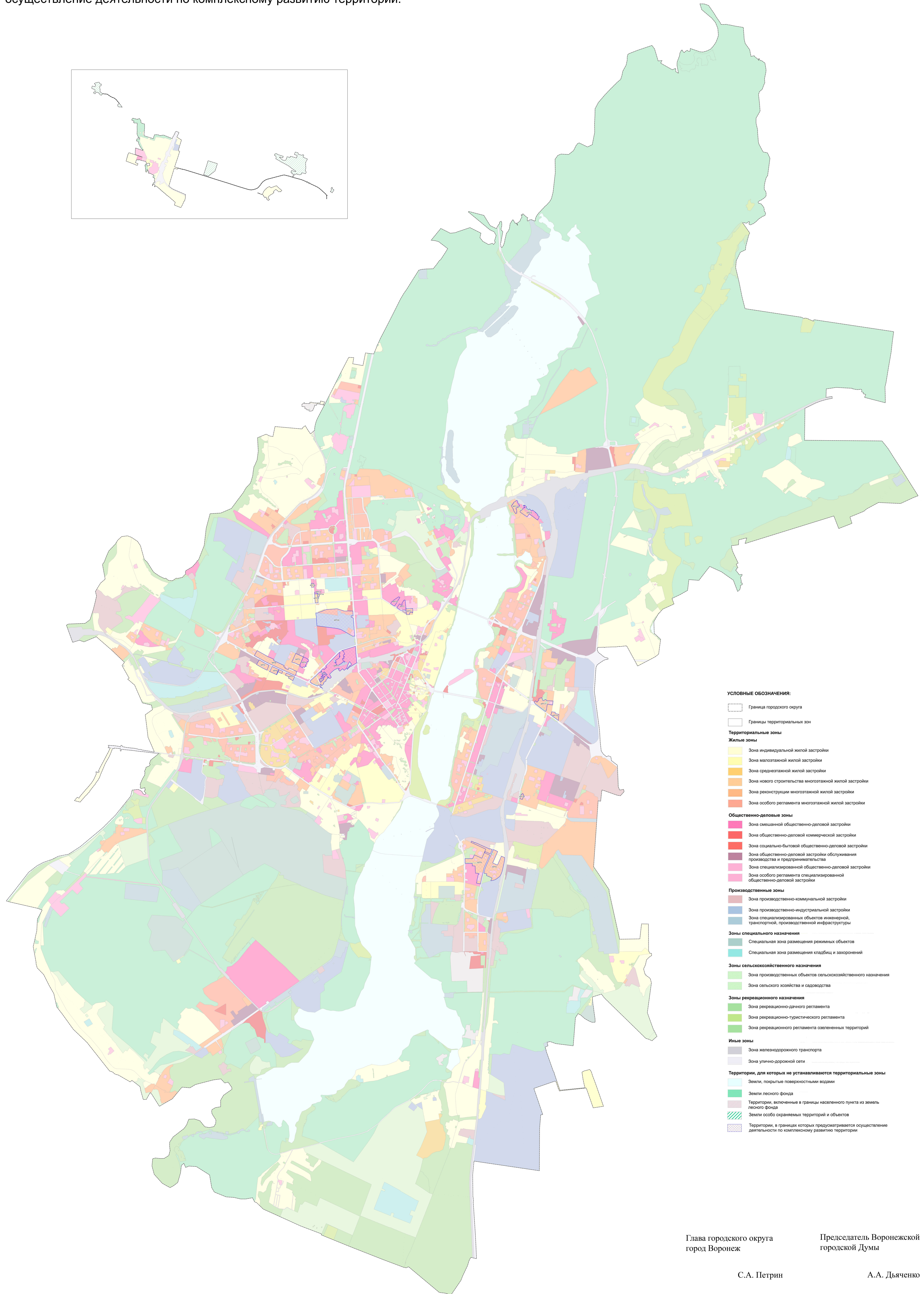
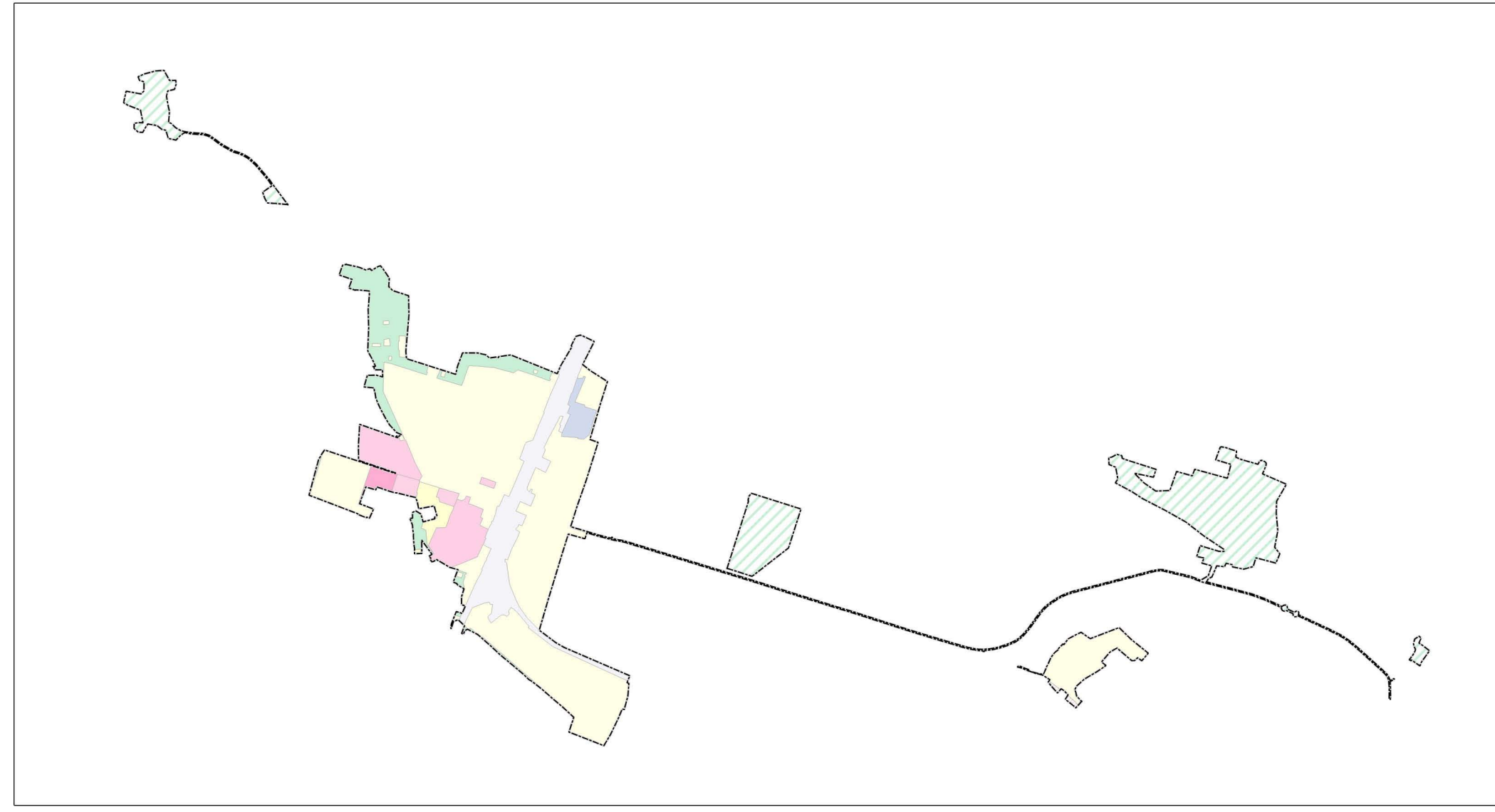
А.А. Дьяченко



Правила землепользования и застройки городского округа город Воронеж

Карта градостроительного зонирования. Карта территорий, в границах которых предусматривается осуществление деятельности по комплексному развитию территории.

Приложение № 4
к решению
Воронежской городской Думы
от №



УСЛОВНЫЕ ОБОЗНАЧЕНИЯ:

- Граница городского округа
- Границы территориальных зон
- Территориальные зоны**
- Жилые зоны**
 - Зона индивидуальной жилой застройки
 - Зона малоэтажной жилой застройки
 - Зона среднеэтажной жилой застройки
 - Зона нового строительства многоквартирной жилой застройки
 - Зона реконструкции многоквартирной жилой застройки
 - Зона особого регламента многоквартирной жилой застройки
- Общественно-деловые зоны**
 - Зона смешанной общественно-деловой застройки
 - Зона общественно-деловой коммерческой застройки
 - Зона социально-бытовой общественно-деловой застройки
 - Зона общественно-деловой застройки обслуживания производства и предпринимательства
 - Зона специализированной общественно-деловой застройки
 - Зона особого регламента специализированной общественно-деловой застройки
- Производственные зоны**
 - Зона производственно-коммунальной застройки
 - Зона производственно-индустриальной застройки
 - Зона специализированных объектов инженерной, транспортной, производственной инфраструктуры
- Зоны специального назначения**
 - Специальная зона размещения режимных объектов
 - Специальная зона размещения кладбищ и захоронений
- Зоны сельскохозяйственного назначения**
 - Зона производственных объектов сельскохозяйственного назначения
 - Зона сельского хозяйства и садоводства
- Зоны рекреационного назначения**
 - Зона рекреационно-дачного регламента
 - Зона рекреационно-туристического регламента
 - Зона рекреационного регламента озелененных территорий
- Иные зоны**
 - Зона железнодорожного транспорта
 - Зона улично-дорожной сети
- Территории, для которых не устанавливаются территориальные зоны**
 - Земли, покрытые поверхностными водами
 - Земли лесного фонда
 - Территории, включенные в границы населенного пункта из земель лесного фонда
 - Земли особо охраняемых территорий и объектов
 - Территории, в границах которых предусматривается осуществление деятельности по комплексному развитию территории

Глава городского округа
город Воронеж

Председатель Воронежской
городской Думы

С.А. Петрин

А.А. Дьяченко

ОПИСАНИЕ МЕСТОПОЛОЖЕНИЯ ГРАНИЦ Территориальная зона ЖИ-85

(наименование объекта, местоположение границ которого описано (далее – объект))

Раздел 1

Сведения об объекте		
№ п/п	Характеристика объекта	Описание характеристики
1	2	3
1	Местоположение объекта	Воронежская область, городской округ город Воронеж
2	Площадь объекта +/- величина погрешности определения площади (P +/- дельта P), м2	37761 +/- 680
3	Иные характеристики объекта	Вид объекта реестра границ: территориальная зона. Протяженность границ: 1707 м

Раздел 2

Сведения о местоположении границ объекта					
1. Система координат МСК-36, зона 1					
2. Сведения о характерных точках границ объекта					
Обозначение характерных точек границ	Координаты, м		Метод определения координат характерной точки	Средняя квадратическая погрешность положения характерной точки (Mt), м	Описание обозначения точки на местности (при наличии)
	X	Y			
1	2	3	4	5	6
1	513820.53	1300926.14	картометрический метод	1	-
2	513821.41	1300937.29	картометрический метод	1	-
3	513725.53	1300865.82	картометрический метод	1	-
4	513719.89	1300742.72	картометрический метод	1	-
5	513724.32	1300742.54	картометрический метод	1	-
6	513743.46	1300742.42	картометрический метод	1	-
7	513746.81	1300743.24	картометрический метод	1	-
8	513746.74	1300743.73	картометрический метод	1	-
9	513752.41	1300744.67	картометрический метод	1	-
10	513775.85	1300745.87	картометрический метод	1	-
11	513776.28	1300739.47	картометрический метод	1	-
12	513776.24	1300736.12	картометрический метод	1	-
13	513777.38	1300726.75	картометрический метод	1	-
14	513777.74	1300713.62	картометрический метод	1	-
15	513765.23	1300714.19	картометрический метод	1	-
16	513750.45	1300713.40	картометрический метод	1	-
17	513750.43	1300713.80	картометрический метод	1	-
18	513744.07	1300714.13	картометрический метод	1	-

19	513736.63	1300714.17	картометрический метод	1	-
20	513722.92	1300715.10	картометрический метод	1	-
21	513718.66	1300715.79	картометрический метод	1	-
22	513717.04	1300680.42	картометрический метод	1	-
23	513649.73	1300695.46	картометрический метод	1	-
24	513647.78	1300684.25	картометрический метод	1	-
25	513646.84	1300679.24	картометрический метод	1	-
26	513651.38	1300678.09	картометрический метод	1	-
27	513650.38	1300673.15	картометрический метод	1	-
28	513646.52	1300674.05	картометрический метод	1	-
29	513646.09	1300671.66	картометрический метод	1	-
30	513647.70	1300671.38	картометрический метод	1	-
31	513646.48	1300665.81	картометрический метод	1	-
32	513644.92	1300666.13	картометрический метод	1	-
33	513644.26	1300663.02	картометрический метод	1	-
34	513645.81	1300662.78	картометрический метод	1	-
35	513645.57	1300661.66	картометрический метод	1	-
36	513630.98	1300665.11	картометрический метод	1	-
37	513627.20	1300650.61	картометрический метод	1	-
38	513642.93	1300633.32	картометрический метод	1	-
39	513650.01	1300630.46	картометрический метод	1	-
40	513660.61	1300626.18	картометрический метод	1	-
41	513676.48	1300619.77	картометрический метод	1	-
42	513697.55	1300611.26	картометрический метод	1	-
43	513725.95	1300601.28	картометрический метод	1	-
44	513725.51	1300551.51	картометрический метод	1	-
45	513716.82	1300547.46	картометрический метод	1	-
46	513722.84	1300535.13	картометрический метод	1	-
47	513711.13	1300533.02	картометрический метод	1	-
48	513705.26	1300531.63	картометрический метод	1	-
49	513693.96	1300527.95	картометрический метод	1	-
50	513683.87	1300521.56	картометрический метод	1	-
51	513682.16	1300504.32	картометрический метод	1	-
52	513679.17	1300503.19	картометрический метод	1	-
53	513683.24	1300496.18	картометрический метод	1	-
54	513682.72	1300492.82	картометрический метод	1	-
55	513690.55	1300479.31	картометрический метод	1	-
56	513693.58	1300473.41	картометрический метод	1	-
57	513714.42	1300485.17	картометрический метод	1	-
58	513763.60	1300513.04	картометрический метод	1	-
59	513754.85	1300530.56	картометрический метод	1	-
60	513753.51	1300533.60	картометрический метод	1	-
61	513750.43	1300541.05	картометрический метод	1	-
62	513751.99	1300542.01	картометрический метод	1	-
63	513749.28	1300556.04	картометрический метод	1	-
64	513755.55	1300557.47	картометрический метод	1	-

65	513754.84	1300594.90	картометрический метод	1	-
66	513754.78	1300597.46	картометрический метод	1	-
67	513754.79	1300597.46	картометрический метод	1	-
68	513755.44	1300597.43	картометрический метод	1	-
69	513762.21	1300598.54	картометрический метод	1	-
70	513766.60	1300599.15	картометрический метод	1	-
71	513766.66	1300598.94	картометрический метод	1	-
72	513780.72	1300602.20	картометрический метод	1	-
73	513780.58	1300595.16	картометрический метод	1	-
74	513781.40	1300589.97	картометрический метод	1	-
75	513795.92	1300590.26	картометрический метод	1	-
76	513808.13	1300589.98	картометрический метод	1	-
77	513825.79	1300590.68	картометрический метод	1	-
78	513824.59	1300611.69	картометрический метод	1	-
79	513824.80	1300644.97	картометрический метод	1	-
80	513833.09	1300643.12	картометрический метод	1	-
81	513827.25	1300775.72	картометрический метод	1	-
82	513826.19	1300799.64	картометрический метод	1	-
83	513818.87	1300799.04	картометрический метод	1	-
84	513813.10	1300798.57	картометрический метод	1	-
85	513809.87	1300799.22	картометрический метод	1	-
86	513774.95	1300797.09	картометрический метод	1	-
87	513774.73	1300799.86	картометрический метод	1	-
88	513774.02	1300808.86	картометрический метод	1	-
89	513772.81	1300808.98	картометрический метод	1	-
90	513772.61	1300810.42	картометрический метод	1	-
91	513769.56	1300829.84	картометрический метод	1	-
92	513766.92	1300829.95	картометрический метод	1	-
93	513765.70	1300836.47	картометрический метод	1	-
94	513768.98	1300836.86	картометрический метод	1	-
95	513768.90	1300843.11	картометрический метод	1	-
96	513772.67	1300843.60	картометрический метод	1	-
97	513770.46	1300855.09	картометрический метод	1	-
98	513767.53	1300854.26	картометрический метод	1	-
99	513764.76	1300856.62	картометрический метод	1	-
100	513771.33	1300863.96	картометрический метод	1	-
101	513771.97	1300865.28	картометрический метод	1	-
102	513788.38	1300867.73	картометрический метод	1	-
103	513797.73	1300870.06	картометрический метод	1	-
104	513798.29	1300871.47	картометрический метод	1	-
105	513799.39	1300871.63	картометрический метод	1	-
106	513810.35	1300873.18	картометрический метод	1	-
107	513815.40	1300873.22	картометрический метод	1	-
108	513822.93	1300873.82	картометрический метод	1	-
109	513822.22	1300889.87	картометрический метод	1	-
1	513820.53	1300926.14	картометрический метод	1	-

110	513836.99	1300554.63	картометрический метод	1	-
111	513836.60	1300563.37	картометрический метод	1	-
112	513826.43	1300557.42	картометрический метод	1	-
113	513814.87	1300551.43	картометрический метод	1	-
114	513802.21	1300545.05	картометрический метод	1	-
115	513800.24	1300544.13	картометрический метод	1	-
116	513800.33	1300543.95	картометрический метод	1	-
117	513792.82	1300540.05	картометрический метод	1	-
118	513792.75	1300540.19	картометрический метод	1	-
119	513789.13	1300538.32	картометрический метод	1	-
120	513794.02	1300530.28	картометрический метод	1	-
110	513836.99	1300554.63	картометрический метод	1	-
3. Сведения о характерных точках части (частей) границы объекта					
-	-	-	-	-	-

Глава городского округа город Воронеж С.А. Петрин

Председатель Воронежской городской Думы А.А. Дьяченко

ОПИСАНИЕ МЕСТОПОЛОЖЕНИЯ ГРАНИЦ Территориальная зона ОДБ-48

(наименование объекта, местоположение границ которого описано (далее – объект))

Раздел 1

Сведения об объекте		
№ п/п	Характеристика объекта	Описание характеристики
1	2	3
1	Местоположение объекта	Воронежская область, городской округ город Воронеж
2	Площадь объекта +/- величина погрешности определения площади (Р +/- дельта Р), м2	2267 +/- 167
3	Иные характеристики объекта	Вид объекта реестра границ: территориальная зона. Протяженность границ: 211 м

Раздел 2

Сведения о местоположении границ объекта					
1. Система координат МСК-36, зона 1					
2. Сведения о характерных точках границ объекта					
Обозначение характерных точек границ	Координаты, м		Метод определения координат характерной точки	Средняя квадратическая погрешность положения характерной точки (Mt), м	Описание обозначения точки на местности (при наличии)
	X	Y			
1	2	3	4	5	6
1	513826.43	1300557.42	картометрический метод	1	-
2	513825.88	1300574.02	картометрический метод	1	-
3	513825.79	1300590.68	картометрический метод	1	-
4	513808.13	1300589.98	картометрический метод	1	-
5	513795.92	1300590.26	картометрический метод	1	-
6	513781.40	1300589.97	картометрический метод	1	-
7	513780.58	1300595.16	картометрический метод	1	-
8	513780.72	1300602.20	картометрический метод	1	-
9	513766.66	1300598.94	картометрический метод	1	-
10	513775.54	1300568.71	картометрический метод	1	-
11	513779.58	1300559.71	картометрический метод	1	-
12	513786.49	1300544.32	картометрический метод	1	-
13	513788.16	1300540.67	картометрический метод	1	-
14	513789.02	1300538.52	картометрический метод	1	-
15	513789.05	1300538.44	картометрический метод	1	-
16	513789.11	1300538.31	картометрический метод	1	-
17	513789.13	1300538.32	картометрический метод	1	-
18	513792.75	1300540.19	картометрический метод	1	-

19	513792.82	1300540.05	картометрический метод	1	-
20	513800.33	1300543.95	картометрический метод	1	-
21	513800.24	1300544.13	картометрический метод	1	-
22	513802.21	1300545.05	картометрический метод	1	-
23	513814.87	1300551.43	картометрический метод	1	-
1	513826.43	1300557.42	картометрический метод	1	-
3. Сведения о характерных точках части (частей) границы объекта					
-	-	-	-	-	-

Глава городского округа город Воронеж С.А. Петрин

Председатель Воронежской городской Думы А.А. Дьяченко

Руководитель управления
главного архитектора Г.Ю. Чурсанов