



АДМИНИСТРАЦИЯ ГОРОДСКОГО ОКРУГА
ГОРОД ВОРОНЕЖ
ПОСТАНОВЛЕНИЕ

от 26 декабря 2024 г. №1738
г.Воронеж

**Об установлении публичного сервитута
в целях эксплуатации объекта энергетики
местного значения – инженерного сооружения
Кабельная линия ТП-1555-ТП-591 КЛ-10кв**

В соответствии со статьей 23, главой V.7 Земельного кодекса Российской Федерации, статьей 3.6 Федерального закона от 25.10.2001 №137-ФЗ «О введении в действие Земельного кодекса Российской Федерации», Уставом городского округа город Воронеж, принятым постановлением Воронежской городской Думы от 27.10.2004 №150-I «Об Уставе городского округа город Воронеж», ходатайством об установлении публичного сервитута акционерного общества «Воронежская горэлектросеть» администрация городского округа город Воронеж **постановляет**:

1. Установить в интересах АО «ВГЭС» публичный сервитут с целью эксплуатации объекта энергетики местного значения – инженерного сооружения Кабельная линия ТП-1555-ТП-591 КЛ-10кв – в отношении:

- части площадью 2 кв.м земельного участка с кадастровым номером 36:34:0349019:8 площадью 1700 кв.м, вид разрешенного использования – индивидуальное жилищное строительство, расположенного по адресу: г.Воронеж, ул.Лызлова, 41;

- части площадью 208 кв.м земельного участка с кадастровым номером 36:34:0000000:43270 площадью 215563 кв.м, вид разрешенного использования – автомобильный транспорт, расположенного по адресу: г.Воронеж, автомобильная дорога Воронеж - Масловка - плотина водохранилища;

- земель, государственная собственность на которые не разграничена, кадастровый квартал 36:34:0349011, 36:34:0349019, расположенных по адресу: г.Воронеж.

2. Границы публичного сервитута устанавливаются в соответствии с приложением к настоящему постановлению согласно границам установленной охранной зоны инженерных коммуникаций, сведения о которой внесены в ЕГРН (реестровый номер границы 36:34-6.3263; вид – зона с особыми условиями использования территории; наименование зоны (территории) по документу – охранная зона объекта электросетевого хозяйства Кабельная линия ТП-1555-ТП-591 КЛ-10кв, расположенная по адресу: Воронежская область, г.Воронеж, ул.Масловская, 32 - ул.Лызлова, 47; тип зоны – охранная зона инженерных коммуникаций).

3. Срок действия публичного сервитута, устанавливаемого пунктом 1 настоящего постановления, – 49 лет.

4. АО «ВГЭС» в соответствии с пунктом 8 статьи 39.50 Земельного кодекса Российской Федерации привести земельные участки в состояние, пригодное для их использования в соответствии с разрешенным использованием, в срок не позднее чем три месяца после завершения деятельности, для осуществления которой был установлен публичный сервитут.

5. Управлению имущественных и земельных отношений администрации городского округа город Воронеж в пятидневный срок направить копию настоящего постановления в филиал публично-правовой компании «Роскадастр» по Воронежской области.

6. Управлению информации администрации городского округа город Воронеж обеспечить размещение настоящего постановления на официальном сайте администрации городского округа город Воронеж в информационно-телекоммуникационной сети «Интернет», а также в сетевом издании «Берег-Воронеж» (www.beregvrn.ru).

7. Контроль за исполнением настоящего постановления возложить на первого заместителя главы администрации по стратегическому планированию, экономике и финансам.

Глава городского округа
город Воронеж
С.А. Петрин

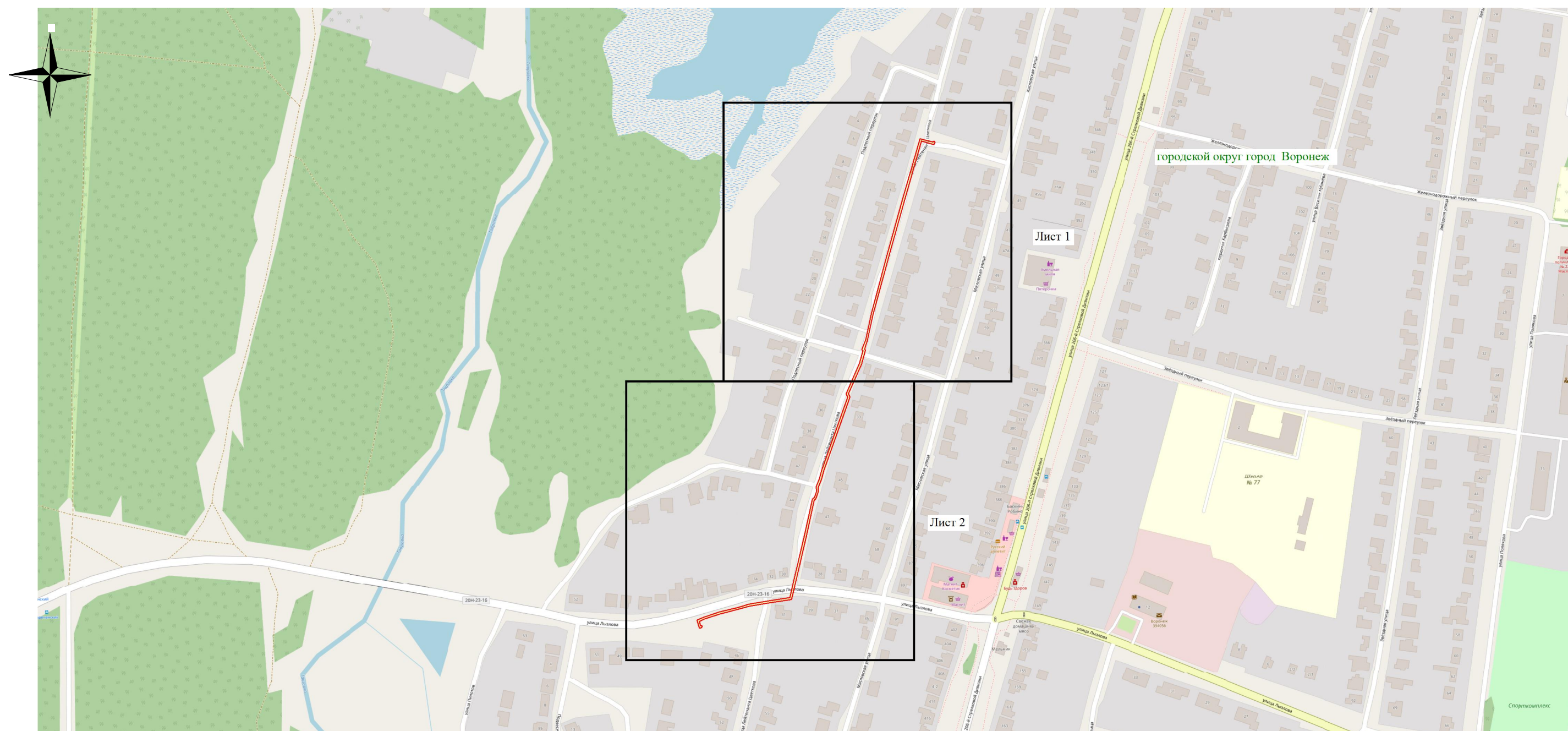
Сведения о координатах характерных точек границ публичного сервитута

№ характерной точки	Координата X	Координата Y
1	501142.60	1302153.40
2	501142.12	1302154.01
3	501141.34	1302154.08
4	501140.10	1302153.69
5	501139.54	1302153.24
6	501139.44	1302152.47
7	501142.69	1302140.88
8	501089.64	1302125.76
9	501029.08	1302108.78
10	500973.17	1302093.71
11	500948.21	1302088.24
12	500939.39	1302085.28
13	500938.92	1302085.92
14	500938.15	1302086.02
15	500924.74	1302082.34
16	500895.69	1302069.42
17	500893.01	1302070.73
18	500892.24	1302070.77
19	500820.57	1302045.44
20	500811.80	1302042.95
21	500804.40	1302040.11
22	500799.78	1302040.16
23	500793.30	1302037.74
24	500791.52	1302035.98
25	500755.44	1302028.26
26	500712.25	1302018.00
27	500695.05	1302013.95
28	500694.63	1302013.29
29	500691.10	1301990.80
30	500688.11	1301972.74
31	500685.01	1301961.54
32	500680.62	1301944.45
33	500675.50	1301928.60
34	500673.36	1301923.72
35	500669.09	1301925.01
36	500669.14	1301925.20
37	500669.08	1301925.92
38	500668.50	1301926.44
39	500667.72	1301926.38
40	500667.22	1301925.78
41	500666.87	1301924.63
42	500666.94	1301923.88
43	500667.54	1301923.38
44	500674.27	1301921.56
45	500674.84	1301922.10
46	500677.37	1301927.90
47	500682.56	1301943.95
48	500686.95	1301961.04
49	500690.09	1301972.42



50	500693.08	1301990.48
51	500696.51	1302012.31
52	500712.71	1302016.06
53	500755.88	1302026.31
54	500792.71	1302034.35
55	500794.54	1302036.16
56	500800.28	1302038.21
57	500804.92	1302038.17
58	500812.43	1302041.06
59	500821.23	1302043.56
60	500892.50	1302068.75
61	500895.23	1302067.42
62	500896.08	1302067.41
63	500925.51	1302080.50
64	500937.71	1302083.61
65	500938.24	1302082.94
66	500939.02	1302082.89
67	500948.75	1302086.32
68	500973.69	1302091.77
69	501029.61	1302106.85
70	501090.18	1302123.84
71	501144.19	1302139.23
72	501144.78	1302139.69
73	501144.88	1302140.46
74	501141.62	1302152.08
75	501141.94	1302152.18
76	501142.50	1302152.63
1	501142.60	1302153.40

Руководитель управления
имущественных и земельных
отношений Р.И. Карасалихов

Схема расположения границ публичного сервитута



Используемые условные знаки и обозначения:

-  - обозначение границы публичного сервитута
-  - наименование муниципального образования

Масштаб 1:4000

Руководитель управления
имущественных и земельных отношений Р.И. Карсалихов