



АДМИНИСТРАЦИЯ ГОРОДСКОГО ОКРУГА
ГОРОД ВОРОНЕЖ
ПОСТАНОВЛЕНИЕ

от 28 апреля 2026 г. №682
г.Воронеж

**Об установлении публичного сервитута
в целях эксплуатации объекта энергетики
местного значения – инженерного сооружения
Кабельная линия РП-3 ТП-160**

В соответствии со статьей 23, главой V.7 Земельного кодекса Российской Федерации, статьей 3.6 Федерального закона от 25.10.2001 №137-ФЗ «О введении в действие Земельного кодекса Российской Федерации», Уставом городского округа город Воронеж, принятым постановлением Воронежской городской Думы от 27.10.2004 №150-I «Об Уставе городского округа город Воронеж», ходатайством об установлении публичного сервитута Акционерного общества «Воронежская горэлектросеть» администрация городского округа город Воронеж **постановляет:**

1. Установить в интересах АО «ВГЭС» публичный сервитут с целью эксплуатации объекта энергетики местного значения – инженерного сооружения Кабельная линия РП-3 ТП-160 – в отношении:

- части площадью 4 кв.м земельного участка с кадастровым номером 36:34:0000000:43313 площадью 83351 кв.м, вид разрешенного использования – автодороги, расположенного по адресу: г.Воронеж, пр-кт Революции;

- части площадью 139 кв.м земельного участка с кадастровым номером 36:34:0000000:43119 площадью 40792 кв.м, вид разрешенного использования – автомобильная дорога, расположенного по адресу: г.Воронеж, ул. Степана Разина, 1/3;

- части площадью 36 кв.м земельного участка с кадастровым номером 36:34:0000000:54446 площадью 3571 кв.м, вид

разрешенного использования – улично-дорожная сеть, расположенного по адресу: г.Воронеж, ул. 20-летия ВЛКСМ;

- части площадью 134 кв.м земельного участка с кадастровым номером 36:34:0605058:2560 площадью 37866 кв.м, вид разрешенного использования – комплекс зданий и сооружений института, расположенного по адресу: г.Воронеж, пр-кт Революции, 19;

- части площадью 11 кв.м земельного участка с кадастровым номером 36:34:0605058:2561 площадью 189 кв.м, вид разрешенного использования – фактически занимаемый РП-3, расположенного по адресу: г.Воронеж, пр-кт Революции, 19р;

- части площадью 217 кв.м земельного участка с кадастровым номером 36:34:0607001:57 площадью 8307 кв.м, вид разрешенного использования – Петровский сквер, расположенного по адресу: г.Воронеж, пр-кт Революции, 21в;

- части площадью 144 кв.м земельного участка с кадастровым номером 36:34:0607009:1 площадью 1769 кв.м, вид разрешенного использования – детская поликлиника №2, расположенного по адресу: г.Воронеж, ул. 20-летия ВЛКСМ, 59;

- части площадью 63 кв.м земельного участка с кадастровым номером 36:34:0607009:28 площадью 16901 кв.м, вид разрешенного использования – сквер «Победы», расположенного по адресу: г.Воронеж, пл. Победы, 1в;

- части площадью 2 кв.м земельного участка с кадастровым номером 36:34:0607009:30 площадью 99 кв.м, вид разрешенного использования – ТП-160, расположенного по адресу: г.Воронеж, пр-кт Революции, 23т;

- земель, государственная собственность на которые не разграничена, кадастровые кварталы 36:34:0605058, 36:34:0607001, 36:34:0607009.

2. Границы публичного сервитута устанавливаются в соответствии с приложениями №1 и №2 к настоящему

постановлению согласно границам установленной охранной зоны инженерных коммуникаций, сведения о которой внесены в ЕГРН (реестровый номер границы 36:34-6.2496; вид – зона с особыми условиями использования территории; наименование зоны (территории) по документу – охранный зона Кабельная линия РП-3 ТП-160, адрес (местоположение): Воронежская область, г.Воронеж, пр. Революции, 19р – Революции просп., 23т; тип зоны – охранный зона инженерных коммуникаций).

3. Срок действия публичного сервитута, устанавливаемого пунктом 1 настоящего постановления, – 49 лет.

4. АО «ВГЭС» в соответствии с пунктом 8 статьи 39.50 Земельного кодекса Российской Федерации привести земельные участки в состояние, пригодное для их использования в соответствии с разрешенным использованием, в срок не позднее чем три месяца после завершения деятельности, для осуществления которой был установлен публичный сервитут.

5. Управлению информации администрации городского округа город Воронеж обеспечить размещение настоящего постановления на официальном сайте администрации городского округа город Воронеж в информационно-телекоммуникационной сети «Интернет», а также в сетевом издании «Берег-Воронеж» (www.beregvrn.ru).

6. Контроль за исполнением настоящего постановления возложить на первого заместителя главы администрации по стратегическому планированию, экономике и финансам.

Исполняющий обязанности
главы городского округа
город Воронеж
А.И. Рыженин

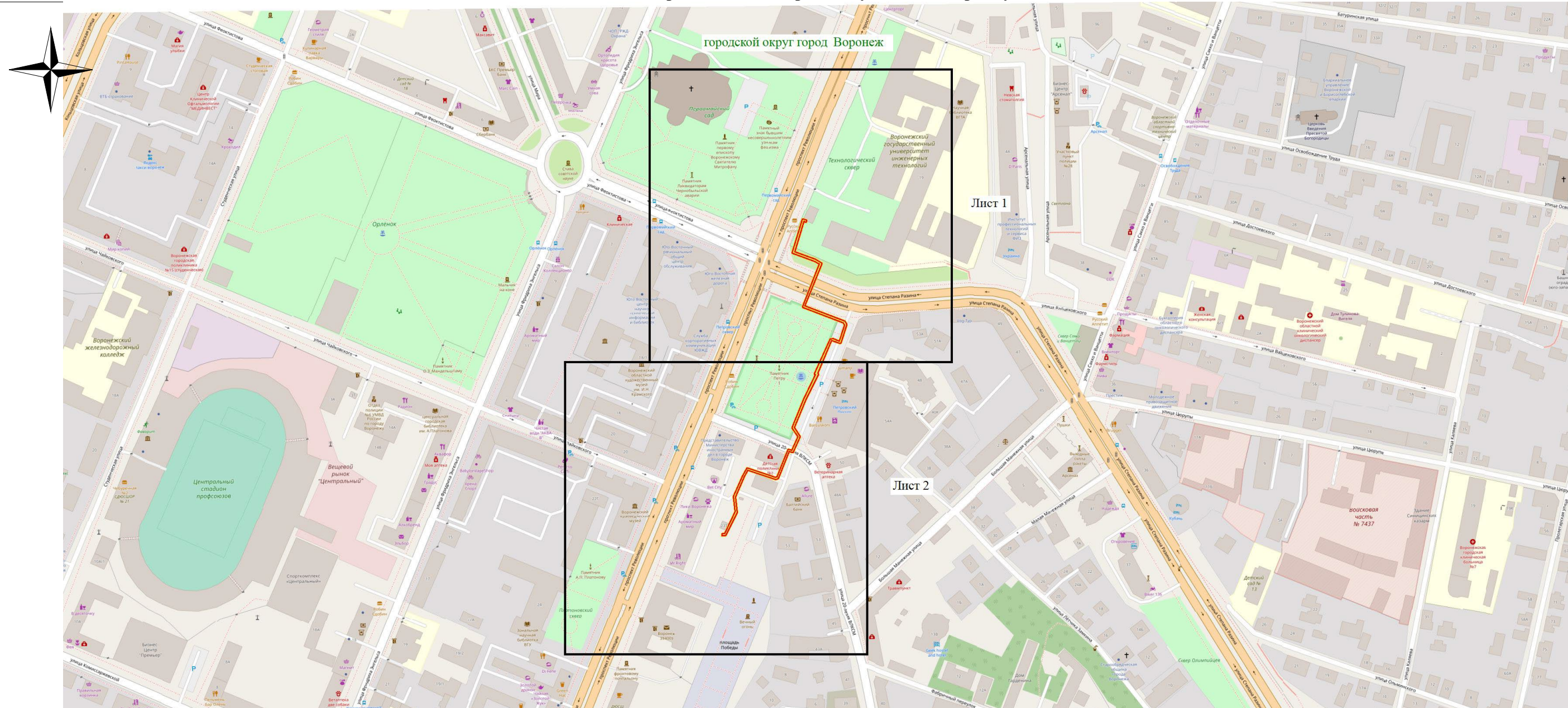
Сведения о координатах характерных точек границ публичного сервитута

№ характерной точки	Координата X	Координата Y
1	514638.10	1300520.80
2	514638.73	1300521.36
3	514638.73	1300522.14
4	514637.80	1300524.40
5	514637.31	1300524.92
6	514636.53	1300524.96
7	514635.96	1300524.42
8	514635.96	1300523.64
9	514636.47	1300522.40
10	514608.12	1300513.78
11	514601.09	1300533.18
12	514597.60	1300539.03
13	514596.82	1300539.05
14	514557.62	1300523.45
15	514543.32	1300560.59
16	514540.68	1300562.22
17	514539.84	1300562.32
18	514523.26	1300556.89
19	514522.67	1300556.37
20	514522.63	1300555.59
21	514525.11	1300549.03
22	514525.07	1300548.08
23	514495.02	1300535.36
24	514494.44	1300535.88
25	514493.66	1300535.83
26	514470.10	1300523.93
27	514444.38	1300513.44
28	514436.12	1300518.90
29	514435.34	1300518.88
30	514421.37	1300512.41
31	514421.21	1300511.65
32	514421.83	1300508.52
33	514397.41	1300498.90
34	514396.87	1300498.38
35	514395.94	1300496.29
36	514395.90	1300495.56
37	514404.39	1300470.08
38	514398.39	1300466.84
39	514379.58	1300458.53
40	514365.10	1300460.20
41	514343.86	1300449.73
42	514343.53	1300449.02
43	514343.46	1300446.93



44	514343.70	1300446.25
45	514344.39	1300445.90
46	514345.13	1300446.16
47	514345.46	1300446.87
48	514345.51	1300448.35
49	514365.72	1300458.27
50	514380.12	1300456.60
51	514399.33	1300465.08
52	514406.50	1300469.14
53	514406.56	1300469.92
54	514397.92	1300495.83
55	514398.52	1300497.19
56	514423.79	1300507.32
57	514423.95	1300508.08
58	514423.32	1300511.26
59	514435.66	1300516.83
60	514443.73	1300511.48
61	514444.66	1300511.38
62	514470.93	1300522.11
63	514493.53	1300533.08
64	514494.13	1300532.38
65	514494.91	1300532.40
66	514526.72	1300546.67
67	514527.05	1300547.38
68	514527.06	1300549.55
69	514524.88	1300555.32
70	514540.02	1300560.27
71	514541.99	1300559.06
72	514556.12	1300521.80
73	514556.64	1300521.24
74	514557.42	1300521.22
75	514596.75	1300536.87
76	514599.31	1300532.28
77	514606.56	1300512.20
78	514607.02	1300511.67
79	514607.79	1300511.58
80	514638.10	1300520.80

Исполняющий обязанности руководителя
управления имущественных
и земельных отношений Я.В. Якименко

Схема расположения границ публичного сервитута



Используемые условные знаки и обозначения:

-  - обозначение границы публичного сервитута
-  - наименование муниципального образования

Масштаб 1:4000

Исполняющий обязанности руководителя
управления имуществом
и земельных отношений Я.В. Якименко