



АДМИНИСТРАЦИЯ ГОРОДСКОГО ОКРУГА
ГОРОД ВОРОНЕЖ
ПОСТАНОВЛЕНИЕ

от 15 января 2025 г. №34
г.Воронеж

**Об установлении публичного сервитута
в целях эксплуатации объекта энергетики
местного значения – инженерного сооружения
Кабельная линия ТП-55 КТП-744**

В соответствии со статьей 23, главой V.7 Земельного кодекса Российской Федерации, статьей 3.6 Федерального закона от 25.10.2001 №137-ФЗ «О введении в действие Земельного кодекса Российской Федерации», Уставом городского округа город Воронеж, принятым постановлением Воронежской городской Думы от 27.10.2004 №150-І «Об Уставе городского округа город Воронеж», ходатайством об установлении публичного сервитута акционерного общества «Воронежская горэлектросеть» администрация городского округа город Воронеж **постановляет**:

1. Установить в интересах АО «ВГЭС» публичный сервитут с целью эксплуатации объекта энергетики местного значения – инженерного сооружения Кабельная линия ТП-55 КТП-744 – в отношении:

- части площадью 1 кв.м земельного участка с кадастровым номером 36:34:0104135:2 площадью 656 кв.м, вид разрешенного использования – для индивидуального жилищного строительства, расположенного по адресу: г.Воронеж, ул.Пионерская, 30;

- части площадью 17 кв.м земельного участка с кадастровым номером 36:34:0104135:3 площадью 592 кв.м, вид разрешенного использования – для индивидуального жилищного строительства, расположенного по адресу: г.Воронеж, ул.Пионерская, 32;

- части площадью 3 кв.м земельного участка с кадастровым номером 36:34:0104066:14 площадью 56 кв.м, вид разрешенного

использования – трансформаторная подстанция №55, расположенного по адресу: г.Воронеж, ул.Лермонтова, 19т;

- части площадью 0,41 кв.м земельного участка с кадастровым номером 36:34:0104139:18 площадью 472 кв.м, вид разрешенного использования – индивидуальное жилищное строительство, расположенного по адресу: г.Воронеж, ул.Паровозная, 39а;

- земель, государственная собственность на которые не разграничена, кадастровый квартал 36:34:0104135, 36:34:0104139, 36:34:0104141, 36:34:0104144, 36:34:0104066, расположенных по адресу: г.Воронеж.

2. Границы публичного сервитута устанавливаются в соответствии с приложениями №1 и №2 к настоящему постановлению согласно границам установленной охранной зоны инженерных коммуникаций, сведения о которой внесены в ЕГРН (реестровый номер границы: 36:34-6.2690, вид – зона с особыми условиями использования территории; наименование зоны (территории) по документу – охранный зона Кабельная линия ТП-55 КТП-744, адрес (местоположение): Воронежская область, г.Воронеж, Машинистов ул., 19 - Лермонтова ул., 19т; тип зоны – охранный зона инженерных коммуникаций).

3. Срок действия публичного сервитута, устанавливаемого пунктом 1 настоящего постановления, – 49 лет.

4. АО «ВГЭС» в соответствии с пунктом 8 статьи 39.50 Земельного кодекса Российской Федерации привести земельные участки в состояние, пригодное для их использования в соответствии с разрешенным использованием, в срок не позднее чем три месяца после завершения деятельности, для осуществления которой был установлен публичный сервитут.

5. Управлению имущественных и земельных отношений администрации городского округа город Воронеж в пятидневный срок направить копию настоящего постановления в филиал публично-правовой компании «Роскадастр» по Воронежской области.

6. Управлению информации администрации городского округа город Воронеж обеспечить размещение настоящего постановления на официальном сайте администрации городского округа город Воронеж в информационно-телекоммуникационной сети «Интернет», а также в сетевом издании «Берег-Воронеж» (www.beregvrn.ru).

7. Контроль за исполнением настоящего постановления возложить на первого заместителя главы администрации по стратегическому планированию, экономике и финансам.

Глава городского округа
город Воронеж
С.А. Петрин

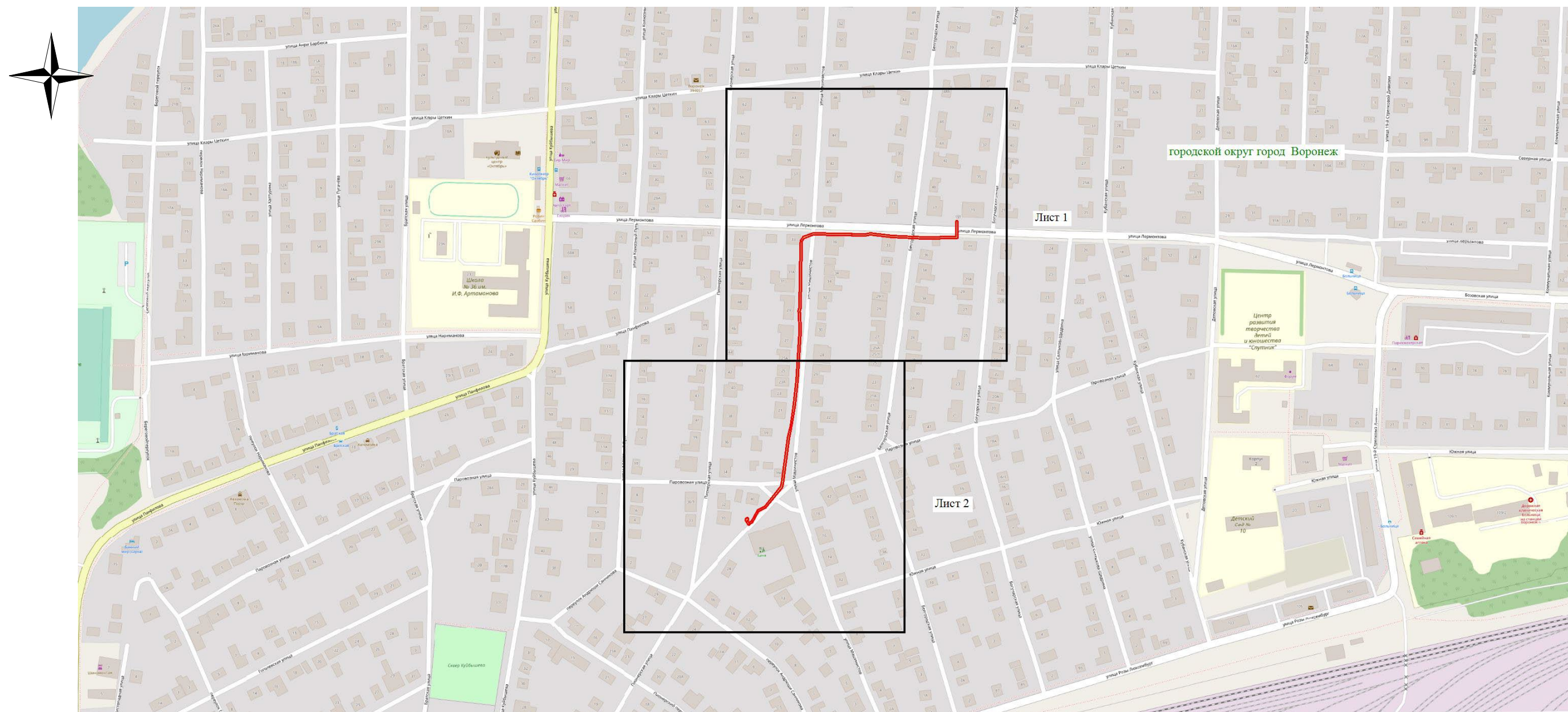
**Сведения о координатах характерных точек границ
публичного сервитута**

№ характерной точки	Координата X	Координата Y
1	521343.31	1304651.51
2	521343.98	1304651.77
3	521344.31	1304652.47
4	521344.03	1304653.20
5	521343.31	1304653.51
6	521327.46	1304653.57
7	521326.78	1304653.30
8	521326.46	1304652.59
9	521325.68	1304619.73
10	521327.55	1304587.45
11	521329.80	1304565.54
12	521329.03	1304560.74
13	521329.69	1304508.46
14	521326.33	1304499.26
15	521323.39	1304497.35
16	521320.26	1304496.91
17	521259.09	1304495.95
18	521256.76	1304496.26
19	521253.38	1304495.20
20	521250.98	1304495.48
21	521232.65	1304495.89
22	521183.63	1304492.84
23	521160.35	1304490.62
24	521138.65	1304487.14
25	521125.61	1304484.39
26	521080.68	1304478.39
27	521076.45	1304477.07
28	521055.89	1304460.69
29	521052.40	1304453.46
30	521041.12	1304447.35
31	521040.17	1304445.35
32	521038.91	1304443.90
33	521039.27	1304442.83
34	521043.17	1304440.12
35	521044.36	1304440.06
36	521045.09	1304440.33
37	521046.05	1304441.23
38	521046.35	1304442.14
39	521045.92	1304442.79
40	521045.20	1304443.27
41	521044.50	1304443.43
42	521043.84	1304443.02
43	521043.57	1304442.10
44	521041.39	1304443.74



45	521041.90	1304444.34
46	521042.77	1304446.18
47	521054.05	1304452.29
48	521057.59	1304459.62
49	521077.53	1304475.38
50	521081.18	1304476.45
51	521126.03	1304482.43
52	521139.02	1304485.17
53	521160.60	1304488.63
54	521183.78	1304490.84
55	521232.69	1304493.89
56	521250.92	1304493.48
57	521253.77	1304493.23
58	521257.12	1304494.29
59	521259.05	1304493.95
60	521320.48	1304494.92
61	521324.29	1304495.55
62	521328.10	1304498.26
63	521331.69	1304508.30
64	521331.03	1304560.66
65	521331.80	1304565.58
66	521329.54	1304587.61
67	521327.68	1304619.83
68	521328.44	1304651.57
1	521343.31	1304651.51

Руководитель
управления имущественных
и земельных отношений Р.И. Карсалихов

Схема расположения границ публичного сервитута



Используемые условные знаки и обозначения:

-  - обозначение границы публичного сервитута
-  **Городской округ город Воронеж** - наименование муниципального образования

Масштаб 1:4000

Руководитель управления
имущественных и земельных отношений Р.И. Карсалихов