Извещение
о возможности установления публичного сервитута

В соответствии со ст.39.42 Земельного кодекса Российской Федерации управление имущественных и земельных отношений администрации городского округа город Воронеж информирует, что в связи с обращением АО «ВГЭС» рассматривается ходатайство об установлении публичного сервитута в целях эксплуатации объекта энергетики местного значения – инженерного сооружения Кабельная линия РП-2 ТП-300А.

Описание местоположения земельных участков, права на которые не зарегистрированы в Едином государственном реестре недвижимости, и в отношении которых, в том числе, испрашивается публичный сервитут:

- части площадью 81 кв. м земельного участка с кадастровым номером 36:34:0606009:457 площадью 4110 кв.м, вид разрешенного использования – среднеэтажная жилая застройка, расположенного по адресу: г.Воронеж, пл. Ленина, д.8;

- части площадью 3 кв. м земельного участка с кадастровым номером 36:34:0401034:2787 площадью 4433 кв.м, вид разрешенного использования – многоэтажная жилая застройка (высотная застройка), расположенного по адресу: г.Воронеж, ул.Ленина, 6.

Описание местоположения границ публичного сервитута: согласно прилагаемой схеме.

Заинтересованные лица могут ознакомиться с поступившим ходатайством об установлении публичного сервитута и прилагаемым к нему описанием местоположения границ публичного сервитута в управлении имущественных и земельных отношений администрации городского округа город Воронеж (далее – УИЗО АГО г.Воронеж) по адресу: г.Воронеж, ул.Пушкинская, 5, каб. 309.

График работы УИЗО АГО г.Воронеж: понедельник-четверг: с 9:00 до 18:00, пятница: с 9:00 до 16:45, перерыв с 13:00 до 13:45, телефон для справок: 228-36-59, официальный сайт: voronezh-city.gosuslugi.ru.

Правообладатели земельных участков, в отношении которых испрашивается публичный сервитут, если их права не зарегистрированы в Едином государственном реестре недвижимости, в течение пятнадцати дней со дня

опубликования данного сообщения, подают в УИЗО АГО г.Воронеж заявления об учете их прав (обременений прав) на земельные участки с приложением копий документов, подтверждающих эти права (обременения прав). В таких заявлениях указывается способ связи с правообладателями земельных участков, в том числе их почтовый адрес и (или) адрес электронной почты.

Правообладатели земельных участков, подавшие такие заявления по истечении указанного срока, несут риски невозможности обеспечения их прав в связи с отсутствием информации о таких лицах и их правах на земельные участки.

ОПИСАНИЕ МЕСТОПОЛОЖЕНИЯ ГРАНИЦ

публичного сервитута Кабельная линия РП-2 ТП-300А

(наименование объекта, местоположение границ которого описано)

Раздел 1

Сведения об объекте		
№ п/п	Характеристики объекта	Описание характеристик
1	2	3
1	Местоположение объекта	Воронежская область, г. Воронеж, Плехановская, 8р - пл.Ленина, 1 Обл. адм-ция
2	Площадь объекта +/- величина погрешности определения площади (Р +/- Дельта Р)	1066 м2 +/-7 м2
3	Иные характеристики объекта	Публичный сервитут для использования земельных участков в целях эксплуатации объекта энергетики местного значения – инженерного сооружения **Кабельная линия РП-2 ТП-300А** сроком действия 49 лет в интересах Акционерного общества ” ВОРОНЕЖСКАЯ ГОРЭЛЕКТРОСЕТЬ ”

Местоположение публичного сервитута: Воронежская область, г. Воронеж, Плехановская, 8р - пл.Ленина, 1 Обл. адм-ция			
Система координат	**МСК-36, зона 1**		
Метод определения координат	**Геодезический**		
Обозначение характерных точек границ публичного сервитута	**Координаты, м**		
	X	**Y**	**Средняя квадратическая погрешность положения характерных точек (Mt), м**
1	**2**	**3**	**4**
1	513210.14	1299740.34	0.10
2	513210.62	1299741.45	0.10
3	513212.27	1299740.20	0.10
4	513212.96	1299740.00	0.10
5	513213.65	1299740.37	0.10
6	513213.86	1299741.12	0.10
7	513213.47	1299741.80	0.10
8	513212.35	1299742.65	0.10
9	513212.70	1299744.48	0.10
10	513212.27	1299745.13	0.10
11	513210.87	1299746.03	0.10
12	513210.10	1299745.97	0.10
13	513209.59	1299745.37	0.10
14	513208.26	1299741.04	0.10
15	513204.79	1299735.66	0.10
16	513204.64	1299734.97	0.10
17	513205.91	1299726.36	0.10
18	513204.29	1299720.71	0.10
19	513199.61	1299713.51	0.10
20	513198.94	1299710.03	0.10
21	513199.33	1299709.36	0.10
22	513206.68	1299703.91	0.10
23	513204.52	1299700.32	0.10
24	513194.78	1299687.97	0.10
25	513175.87	1299661.29	0.10
26	513175.70	1299660.60	0.10
27	513176.07	1299659.92	0.10
28	513207.01	1299635.73	0.10
29	513207.17	1299634.80	0.10
30	513198.21	1299622.14	0.10
31	513185.20	1299602.97	0.10
32	513167.65	1299579.91	0.10
33	513157.76	1299567.23	0.10
34	513147.34	1299555.47	0.10
35	513105.21	1299588.33	0.10
36	513104.12	1299588.62	0.10
37	513097.44	1299592.81	0.10
38	513095.24	1299595.62	0.10
39	513089.46	1299600.08	0.10
40	513071.46	1299610.82	0.10
41	513066.59	1299611.71	0.10
42	513065.93	1299611.29	0.10
43	513061.10	1299604.15	0.10
44	513055.81	1299597.79	0.10
45	513018.53	1299545.34	0.10
46	513018.24	1299543.84	0.10
47	512988.01	1299567.09	0.10
48	512977.12	1299575.96	0.10
49	512975.85	1299576.13	0.10
50	512975.38	1299577.03	0.10
51	512986.63	1299592.81	0.10
52	513004.89	1299616.94	0.10
53	513005.09	1299617.63	0.10
54	513004.72	1299618.32	0.10
55	513003.97	1299618.53	0.10
56	513003.29	1299618.14	0.10
57	512985.02	1299593.99	0.10
58	512973.26	1299577.42	0.10

1	2	3	4
59	512973.33	1299576.64	0.10
60	512974.33	1299574.74	0.10
61	512975.08	1299574.22	0.10
62	512976.57	1299574.02	0.10
63	512986.76	1299565.53	0.10
64	513018.69	1299541.08	0.10
65	513019.46	1299541.22	0.10
66	513019.89	1299541.87	0.10
67	513020.45	1299544.75	0.10
68	513057.39	1299596.57	0.10
69	513062.73	1299602.99	0.10
70	513067.22	1299609.62	0.10
71	513070.89	1299608.90	0.10
72	513088.42	1299598.36	0.10
73	513093.92	1299594.12	0.10
74	513096.23	1299591.20	0.10
75	513103.23	1299586.81	0.10
76	513104.18	1299586.59	0.10
77	513147.50	1299553.10	0.10
78	513148.21	1299553.44	0.10
79	513159.34	1299565.99	0.10
80	513169.25	1299578.69	0.10
81	513186.83	1299601.80	0.10
82	513199.86	1299621.00	0.10
83	513209.05	1299633.98	0.10
84	513209.22	1299634.73	0.10
85	513208.93	1299636.45	0.10
86	513208.56	1299637.07	0.10
87	513178.06	1299660.91	0.10
88	513196.39	1299686.77	0.10
89	513206.19	1299699.21	0.10
90	513208.99	1299704.30	0.10
91	513208.60	1299704.97	0.10
92	513201.04	1299710.58	0.10
93	513201.54	1299712.92	0.10
94	513206.17	1299720.02	0.10
95	513207.92	1299726.44	0.10
96	513206.67	1299734.90	0.10
1	513210.14	1299740.34	0.10

Приложение № 2
к постановлению администрации
городского округа город Воронеж
от _____№ _____

Схема расположения границ публичного сервитута

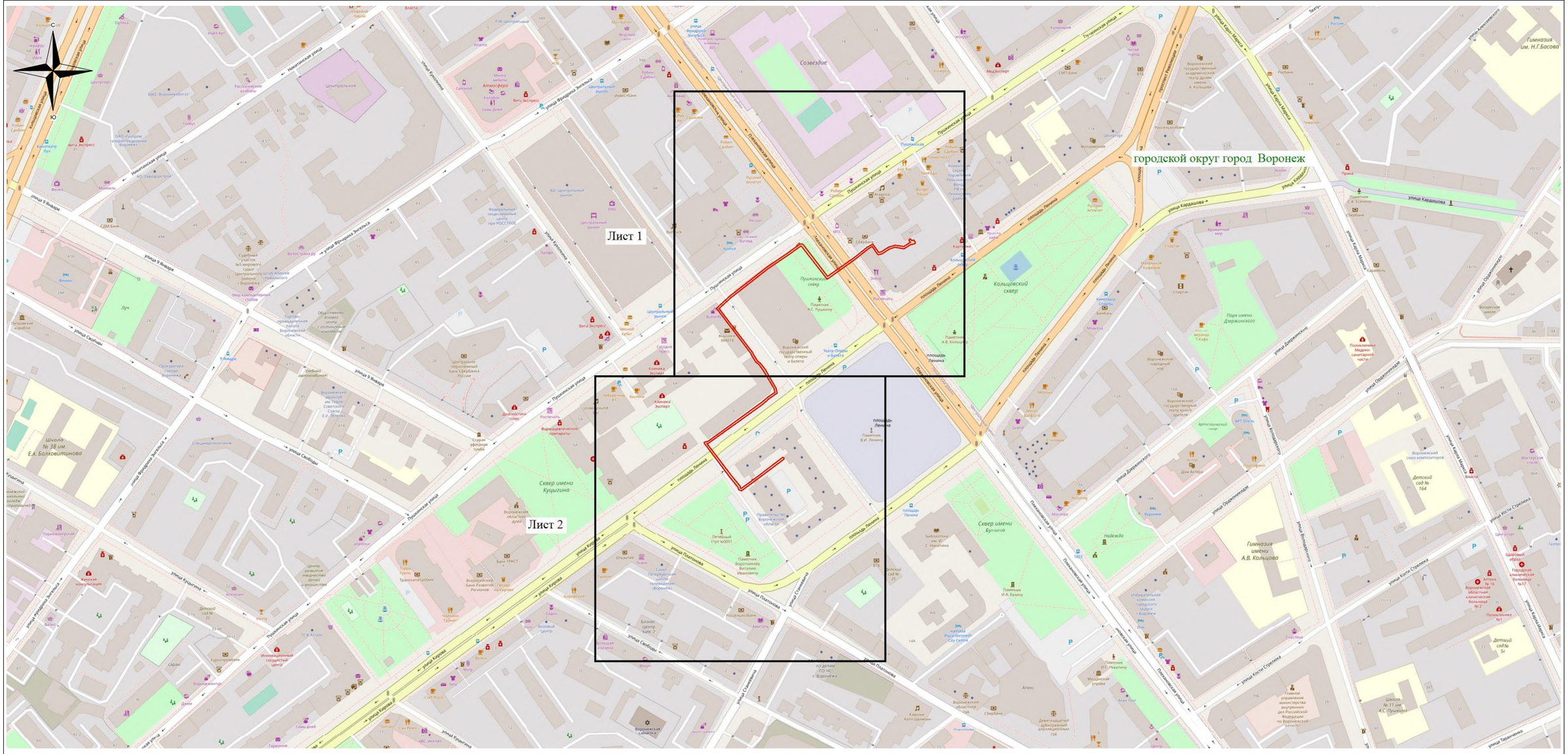

Используемые условные знаки и обозначения:

- обозначение границы публичного сервитута

Городской округ город Воронеж - наименование муниципального образования

Масштаб 1:4000

Руководитель управления
имущественных и земельных отношений

Схема расположения границ публичного сервитута

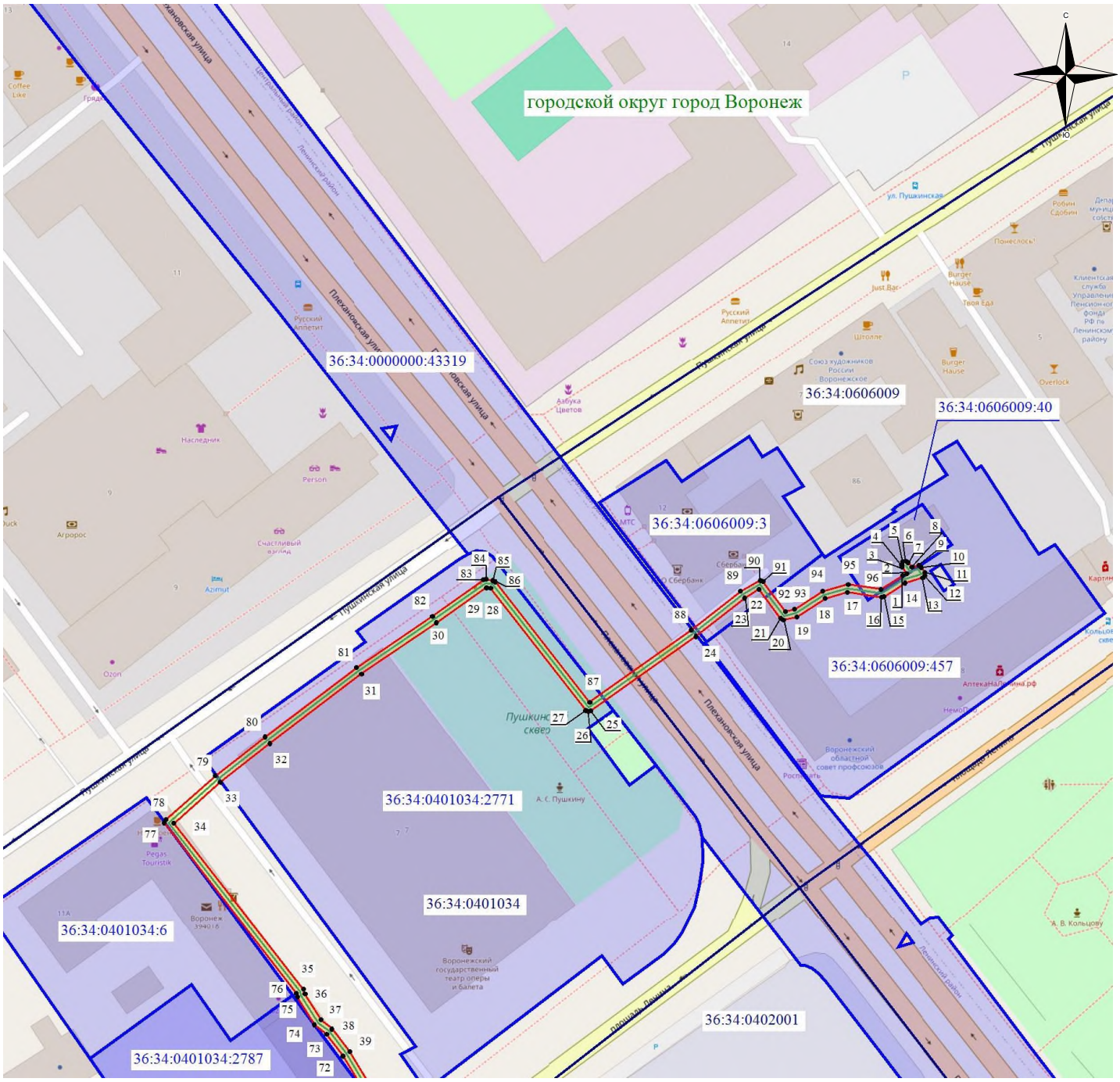

Масштаб 1: 1500

1

2

Используемые условные знаки и обозначения:

- обозначение границы кадастрового квартала по сведениям ЕГРН
- обозначение границы земельного участка по сведениям ЕГРН
- обозначение границы публичного сервитута
- обозначение объекта электросетевого хозяйства
- обозначение границы охранной зоны

● 2 - обозначение характерной точки публичного сервитута

36:34:0000000 – обозначение номера кадастрового квартала

36:34:100014:525 – обозначение номера земельного участка

Городской округ город Воронеж - обозначение муниципального образования

Схема расположения границ публичного сервитута

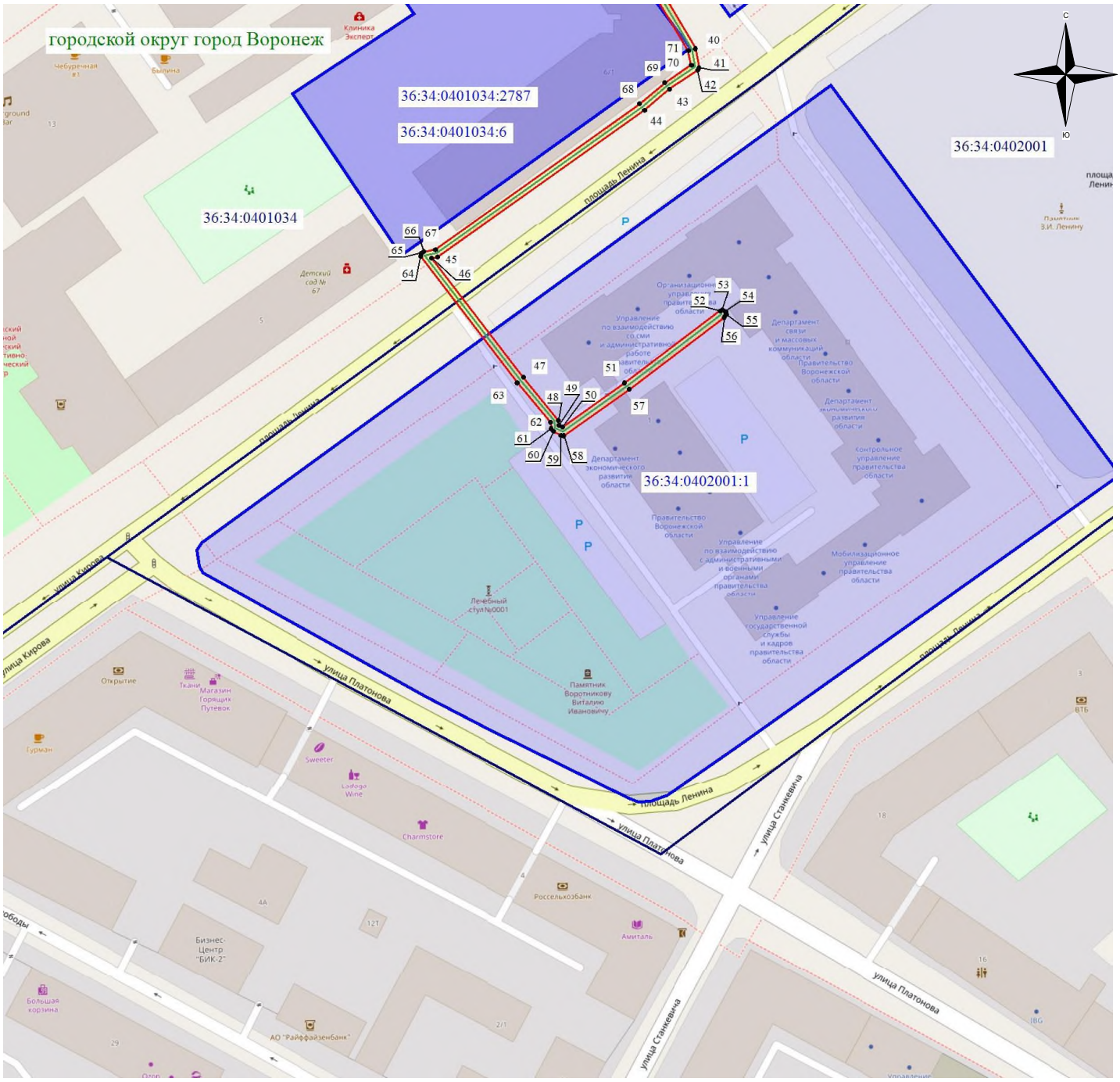

Масштаб 1: 1500

1

2

Используемые условные знаки и обозначения:

- обозначение границы кадастрового квартала по сведениям ЕГРН
- обозначение границы земельного участка по сведениям ЕГРН
- обозначение границы публичного сервитута
- обозначение объекта электросетевого хозяйства
- обозначение границы охранной зоны
- ● 2 - обозначение характерной точки публичного сервитута

36:34:0000000 – обозначение номера кадастрового квартала

36:34:100014:525 – обозначение номера земельного участка

Городской округ город Воронеж - обозначение муниципального образования