Извещение
о возможности установления публичного сервитута

В соответствии со ст.39.42 Земельного кодекса Российской Федерации управление имущественных и земельных отношений администрации городского округа город Воронеж информирует, что в связи с обращением АО «ВГЭС» рассматривается ходатайство об установлении публичного сервитута в целях эксплуатации объекта энергетики местного значения – инженерного сооружения Кабельная линия 10 кВ от ТП-714 до РП-1.

Описание местоположения земельного участка, права на который не зарегистрированы в Едином государственном реестре недвижимости, и в отношении которого, в том числе, испрашивается публичный сервитут:

- части площадью 207 кв.м земельного участка с кадастровым номером 36:34:0607015:877 площадью 2596 кв.м, вид разрешенного использования – осуществление религиозных обрядов, расположенного по адресу: г.Воронеж, ул.Бехтерева.

Описание местоположения границ публичного сервитута: согласно прилагаемой схеме.

Заинтересованные лица могут ознакомиться с поступившим ходатайством об установлении публичного сервитута и прилагаемым к нему описанием местоположения границ публичного сервитута в управлении имущественных и земельных отношений администрации городского округа город Воронеж (далее – УИЗО АГО г.Воронеж) по адресу: г.Воронеж, ул.Пушкинская, 5, каб.309.

График работы УИЗО АГО г.Воронеж: понедельник-четверг: с 9:00 до 18:00, пятница: с 9:00 до 16:45, перерыв с 13:00 до 13:45, телефон для справок: 228-36-59, официальный сайт: voronezh-city.gosuslugi.ru.

Правообладатели земельных участков, в отношении которых испрашивается публичный сервитут, если их права не зарегистрированы в Едином государственном реестре недвижимости, в течение пятнадцати дней со дня опубликования данного сообщения, подают в УИЗО АГО г.Воронеж заявления об учете их прав (обременений прав) на земельные участки с приложением копий документов, подтверждающих эти права (обременения прав). В таких заявлениях указывается способ связи с правообладателями земельных участков, в том числе их почтовый адрес и (или) адрес электронной почты.

Правообладатели земельных участков, подавшие такие заявления по истечении указанного срока, несут риски невозможности обеспечения их прав в связи с отсутствием информации о таких лицах и их правах на земельные участки.

ОПИСАНИЕ МЕСТОПОЛОЖЕНИЯ ГРАНИЦ

публичного сервитута Кабельная линия 10 кВ от ТП-714 до РП-1

(наименование объекта, местоположение границ которого описано)

Раздел 1

Сведения об объекте		
№ п/п	Характеристики объекта	Описание характеристик
1	2	3
1	Местоположение объекта	Воронежская область г.Воронеж, Театральная ул.,17 драмтеатр - Петровская набережная, 35т
2	Площадь объекта +/- величина погрешности определения площади (Р +/- Дельта Р)	2717 м2 +/-10 м2
3	Иные характеристики объекта	Публичный сервитут для использования земельных участков в целях эксплуатации объекта энергетики местного значения – инженерного сооружения **Кабельная линия 10 кВ от ТП-714 до РП-1** сроком действия 49 лет в интересах Акционерного общества ” ВОРОНЕЖСКАЯ ГОРЭЛЕКТРОСЕТЬ ”

Местоположение публичного сервитута: Воронежская область г.Воронеж, Театральная ул.,17 драмтеатр - Петровская набережная, 35т			
Система координат	**МСК-36, зона 1**		
Метод определения координат	**Геодезический**		
Обозначение характерных точек границ публичного сервитута	**Координаты, м**		
	X	**Y**	**Средняя квадратическая погрешность положения характерных точек (Mt), м**
1	**2**	**3**	**4**
1	513594.95	1300606.71	0.10
2	513595.66	1300606.38	0.10
3	513596.39	1300606.66	0.10
4	513596.69	1300607.38	0.10
5	513596.35	1300608.39	0.10
6	513598.57	1300610.89	0.10
7	513598.79	1300611.79	0.10
8	513594.88	1300627.72	0.10
9	513588.42	1300638.20	0.10
10	513587.05	1300642.35	0.10
11	513589.40	1300665.86	0.10
12	513589.13	1300666.64	0.10
13	513561.05	1300696.47	0.10
14	513553.36	1300699.29	0.10
15	513545.78	1300698.83	0.10
16	513520.85	1300678.43	0.10
17	513514.28	1300661.26	0.10
18	513511.29	1300651.55	0.10
19	513509.65	1300648.27	0.10
20	513503.33	1300641.55	0.10
21	513502.69	1300633.51	0.10
22	513496.83	1300612.42	0.10
23	513491.12	1300613.47	0.10
24	513490.50	1300612.99	0.10
25	513486.71	1300606.26	0.10
26	513482.44	1300599.00	0.10
27	513482.71	1300598.27	0.10
28	513486.09	1300594.70	0.10
29	513479.21	1300576.87	0.10
30	513474.71	1300575.35	0.10
31	513474.24	1300574.73	0.10
32	513467.35	1300546.59	0.10
33	513467.59	1300545.66	0.10
34	513470.61	1300542.45	0.10
35	513446.81	1300517.38	0.10
36	513425.77	1300534.76	0.10
37	513425.01	1300534.98	0.10
38	513407.54	1300532.79	0.10
39	513396.27	1300541.20	0.10
40	513369.40	1300565.55	0.10
41	513345.15	1300585.25	0.10
42	513339.83	1300590.71	0.10
43	513332.82	1300597.48	0.10
44	513318.21	1300610.18	0.10
45	513298.64	1300626.79	0.10
46	513292.18	1300631.70	0.10
47	513286.06	1300634.77	0.10
48	513274.21	1300645.57	0.10
49	513254.82	1300663.85	0.10
50	513238.97	1300680.06	0.10
51	513222.26	1300696.23	0.10
52	513202.45	1300715.35	0.10
53	513181.26	1300734.74	0.10
54	513163.38	1300752.09	0.10
55	513148.08	1300769.08	0.10
56	513138.43	1300778.77	0.10
57	513127.44	1300792.37	0.10
58	513116.47	1300802.06	0.10

1	2	3	4
59	513115.65	1300802.30	0.10
60	513113.91	1300802.02	0.10
61	513113.14	1300823.22	0.10
62	513112.55	1300829.93	0.10
63	513111.88	1300852.42	0.10
64	513115.03	1300862.77	0.10
65	513117.97	1300867.36	0.10
66	513122.57	1300875.70	0.10
67	513122.59	1300876.63	0.10
68	513116.47	1300888.93	0.10
69	513115.61	1300902.10	0.10
70	513099.42	1300919.07	0.10
71	513096.24	1300924.25	0.10
72	513096.45	1300930.97	0.10
73	513086.50	1300947.57	0.10
74	513081.65	1300957.44	0.10
75	513080.95	1300957.79	0.10
76	513071.10	1300958.41	0.10
77	513064.47	1300958.92	0.10
78	513056.03	1300966.33	0.10
79	513027.96	1300974.69	0.10
80	513001.08	1300975.23	0.10
81	512980.56	1300973.73	0.10
82	512970.91	1300970.63	0.10
83	512948.27	1300956.89	0.10
84	512924.52	1300943.11	0.10
85	512918.86	1300939.69	0.10
86	512913.90	1300937.12	0.10
87	512909.70	1300941.51	0.10
88	512908.93	1300941.42	0.10
89	512891.89	1300931.73	0.10
90	512891.43	1300931.18	0.10
91	512891.49	1300930.40	0.10
92	512893.26	1300926.98	0.10
93	512890.34	1300922.08	0.10
94	512857.53	1300898.44	0.10
95	512834.23	1300884.21	0.10
96	512803.55	1300865.26	0.10
97	512782.96	1300852.38	0.10
98	512782.98	1300851.60	0.10
99	512800.63	1300813.28	0.10
100	512806.37	1300802.56	0.10
101	512801.71	1300800.17	0.10
102	512800.88	1300801.81	0.10
103	512800.35	1300802.29	0.10
104	512799.57	1300802.27	0.10
105	512799.05	1300801.69	0.10
106	512799.10	1300800.91	0.10
107	512800.38	1300798.37	0.10
108	512800.95	1300797.87	0.10
109	512801.73	1300797.93	0.10
110	512808.19	1300801.24	0.10
111	512808.68	1300801.83	0.10
112	512808.61	1300802.60	0.10
113	512802.42	1300814.17	0.10
114	512785.17	1300851.64	0.10
115	512804.59	1300863.56	0.10
116	512835.27	1300882.51	0.10
117	512858.69	1300896.82	0.10
118	512891.96	1300920.89	0.10
119	512895.36	1300926.63	0.10
120	512895.30	1300927.41	0.10
121	512893.71	1300930.47	0.10
122	512909.22	1300939.29	0.10
123	512913.36	1300934.93	0.10
124	512914.14	1300934.99	0.10
125	512919.90	1300937.97	0.10
126	512925.55	1300941.40	0.10

1	2	3	4
127	512949.31	1300955.19	0.10
128	512971.85	1300968.87	0.10
129	512981.02	1300971.79	0.10
130	513001.22	1300973.23	0.10
131	513027.77	1300972.69	0.10
132	513055.23	1300964.48	0.10
133	513063.97	1300956.95	0.10
134	513070.96	1300956.41	0.10
135	513080.25	1300955.83	0.10
136	513084.74	1300946.62	0.10
137	513094.57	1300930.21	0.10
138	513094.37	1300923.48	0.10
139	513097.91	1300917.77	0.10
140	513113.91	1300901.00	0.10
141	513114.58	1300888.21	0.10
142	513120.56	1300876.20	0.10
143	513116.21	1300868.32	0.10
144	513113.15	1300863.47	0.10
145	513109.87	1300852.53	0.10
146	513110.55	1300829.75	0.10
147	513111.14	1300823.04	0.10
148	513111.95	1300800.81	0.10
149	513112.35	1300800.05	0.10
150	513113.11	1300799.86	0.10
151	513115.51	1300800.25	0.10
152	513126.04	1300790.94	0.10
153	513136.98	1300777.38	0.10
154	513146.66	1300767.66	0.10
155	513161.98	1300750.65	0.10
156	513179.89	1300733.28	0.10
157	513201.06	1300713.91	0.10
158	513220.87	1300694.79	0.10
159	513237.56	1300678.64	0.10
160	513253.41	1300662.42	0.10
161	513272.85	1300644.10	0.10
162	513285.04	1300633.05	0.10
163	513291.20	1300629.96	0.10
164	513297.38	1300625.24	0.10
165	513316.90	1300608.67	0.10
166	513331.46	1300596.01	0.10
167	513338.41	1300589.29	0.10
168	513343.83	1300583.74	0.10
169	513368.14	1300563.99	0.10
170	513395.07	1300539.60	0.10
171	513406.66	1300530.95	0.10
172	513407.38	1300530.76	0.10
173	513424.82	1300532.95	0.10
174	513446.91	1300515.01	0.10
175	513447.63	1300515.32	0.10
176	513472.99	1300542.40	0.10
177	513472.72	1300543.14	0.10
178	513469.42	1300546.65	0.10
179	513476.05	1300573.71	0.10
180	513480.29	1300575.12	0.10
181	513480.90	1300575.71	0.10
182	513488.25	1300594.90	0.10
183	513487.98	1300595.63	0.10
184	513484.69	1300599.10	0.10
185	513488.45	1300605.28	0.10
186	513491.88	1300611.38	0.10
187	513498.02	1300610.38	0.10
188	513498.50	1300610.99	0.10
189	513504.68	1300633.29	0.10
190	513505.30	1300641.03	0.10
191	513511.36	1300647.23	0.10
192	513513.19	1300650.92	0.10
193	513516.20	1300660.68	0.10
194	513522.61	1300677.45	0.10

1	2	3	4
195	513546.78	1300697.06	0.10
196	513553.22	1300697.28	0.10
197	513560.14	1300694.67	0.10
198	513587.36	1300665.62	0.10
199	513585.08	1300641.94	0.10
200	513586.65	1300637.27	0.10
201	513593.09	1300626.82	0.10
202	513596.73	1300611.82	0.10
203	513594.26	1300608.97	0.10
204	513594.26	1300608.19	0.10
1	513594.95	1300606.71	0.10

Приложение № 2
к постановлению администрации
городского округа город Воронеж
от _____№ _____

Схема расположения границ публичного сервитута

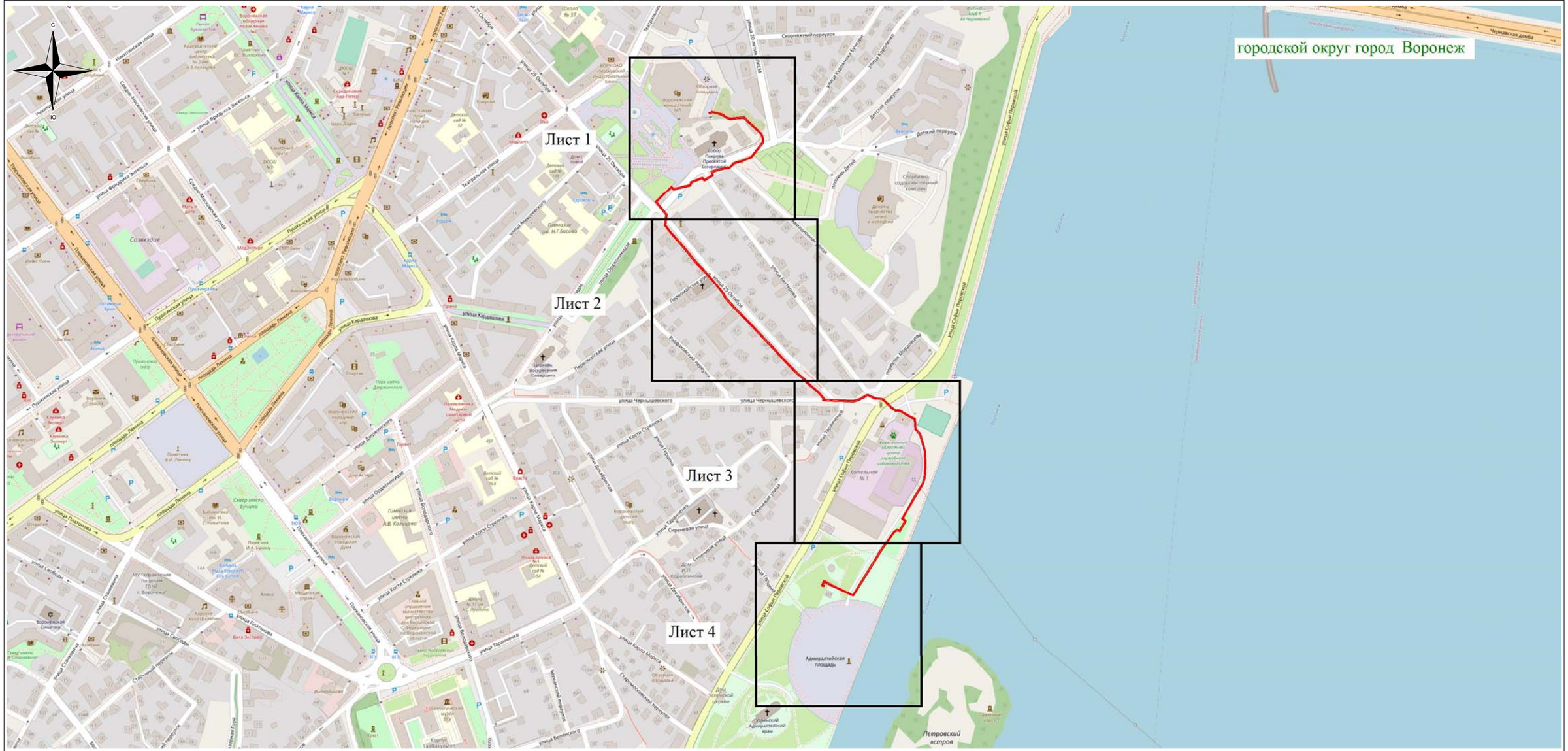

Используемые условные знаки и обозначения:

- обозначение границы публичного сервитута

Городской округ город Воронеж - наименование муниципального образования

Масштаб 1:7000

Руководитель управления
имущественных и земельных отношений

Схема расположения границ публичного сервитута



Масштаб 1: 1500

1
2
3
4

Используемые условные знаки и обозначения:

- обозначение границы кадастрового квартала по сведениям ЕГРН
- обозначение границы земельного участка по сведениям ЕГРН
- обозначение границы публичного сервитута
- обозначение объекта электросетевого хозяйства
- обозначение границы охранной зоны
- ● 2 - обозначение характерной точки публичного сервитута

36:34:0000000 – обозначение номера кадастрового квартала
36:34:100014:525 – обозначение номера земельного участка
Городской округ город Воронеж - обозначение муниципального образования

Схема расположения границ публичного сервитута

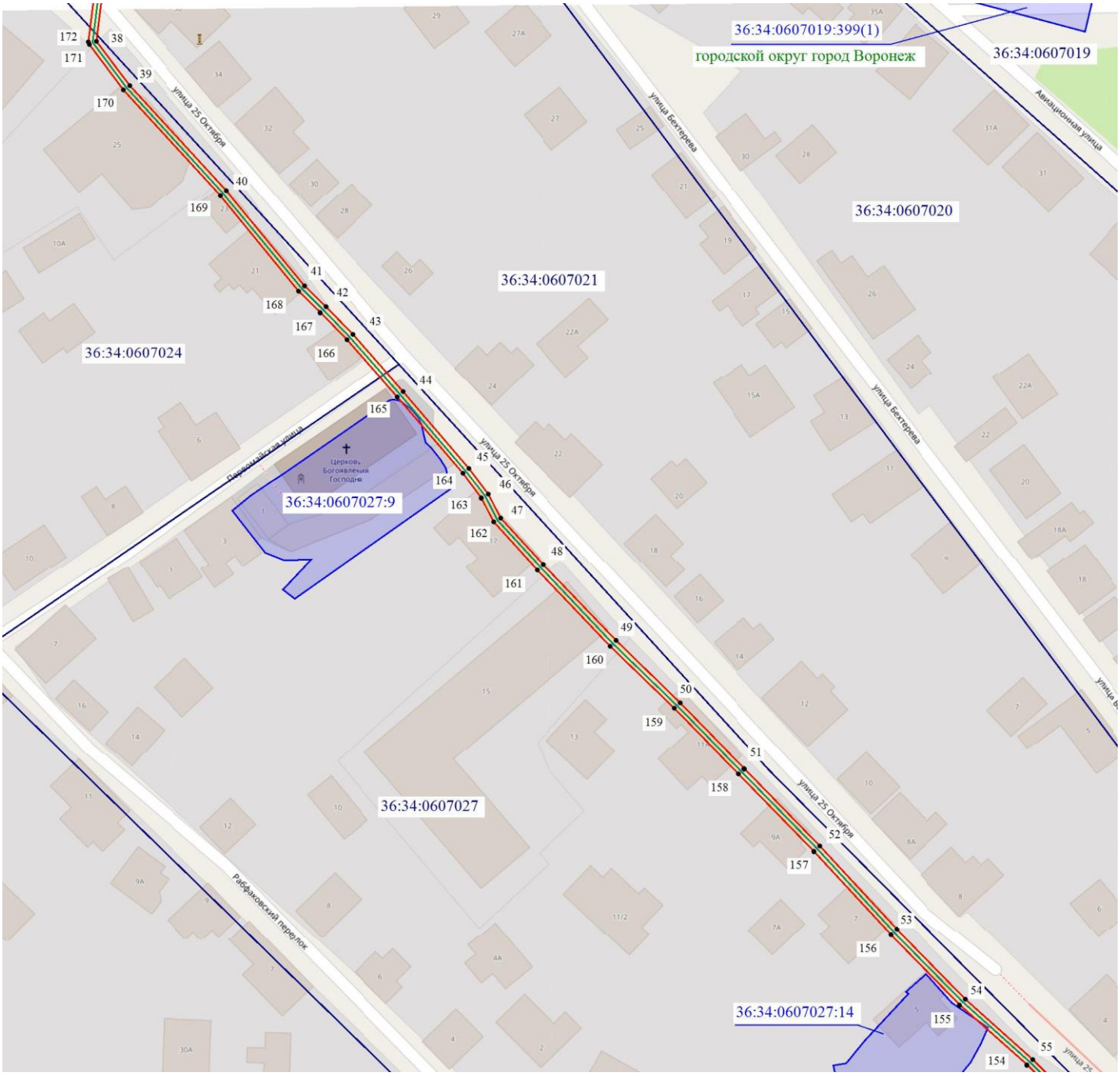

Масштаб 1: 1500

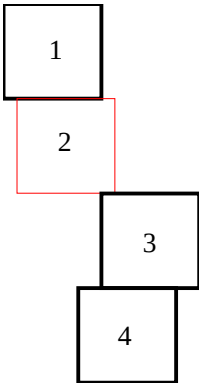

Используемые условные знаки и обозначения:

- обозначение границы кадастрового квартала по сведениям ЕГРН
- обозначение границы земельного участка по сведениям ЕГРН
- обозначение границы публичного сервитута
- обозначение объекта электросетевого хозяйства
- обозначение границы охранной зоны
- 2 - обозначение характерной точки публичного сервитута

36:34:0000000 – обозначение номера кадастрового квартала
36:34:100014:525 – обозначение номера земельного участка
Городской округ город Воронеж - обозначение муниципального образования

Схема расположения границ публичного сервитута



Масштаб 1: 1500

1
2
3
4

Используемые условные знаки и обозначения:

- обозначение границы кадастрового квартала по сведениям ЕГРН
- обозначение границы земельного участка по сведениям ЕГРН
- обозначение границы публичного сервитута
- обозначение объекта электросетевого хозяйства
- обозначение границы охранной зоны

● 2 - обозначение характерной точки публичного сервитута

36:34:0000000 – обозначение номера кадастрового квартала

36:34:100014:525 – обозначение номера земельного участка

Городской округ город Воронеж - обозначение муниципального образования

Схема расположения границ публичного сервитута

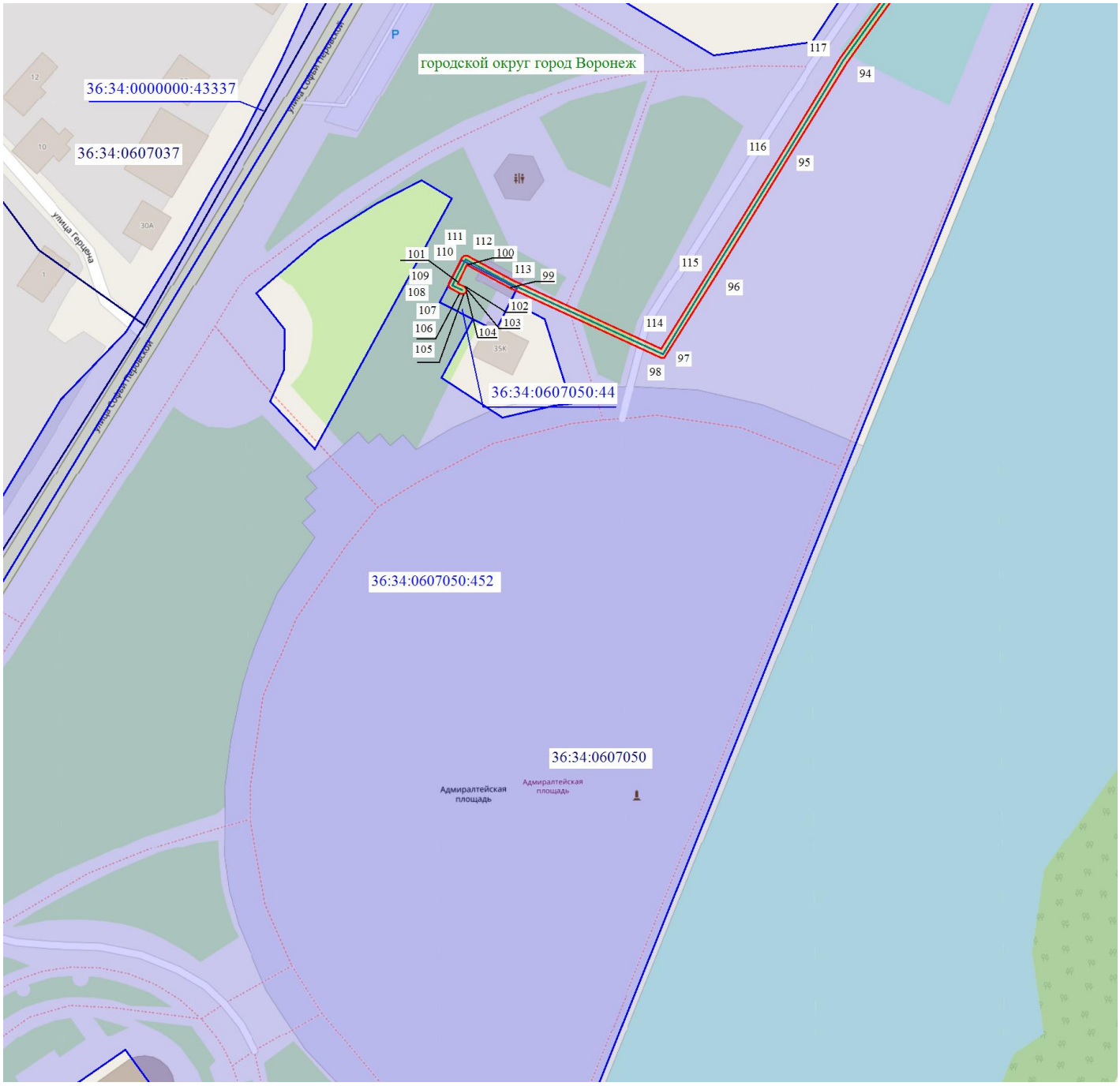

Масштаб 1: 1500

1
2
3
4

Используемые условные знаки и обозначения:

- обозначение границы кадастрового квартала по сведениям ЕГРН
- обозначение границы земельного участка по сведениям ЕГРН
- обозначение границы публичного сервитута
- обозначение объекта электросетевого хозяйства
- обозначение границы охранной зоны

● 2 - обозначение характерной точки публичного сервитута

36:34:0000000 – обозначение номера кадастрового квартала

36:34:100014:525 – обозначение номера земельного участка

Городской округ город Воронеж - обозначение муниципального образования