ГЛАВА ГОРОДСКОГО ОКРУГА
ГОРОД ВОРОНЕЖ

ПОСТАНОВЛЕНИЕ

от 30 июля 2025 г. №80
г. Воронеж

О проведении общественных обсуждений по проекту о внесении изменений в Правила землепользования и застройки городского округа город Воронеж

Руководствуясь статьями 31, 33 Градостроительного кодекса Российской Федерации, статьей 24 Устава городского округа город Воронеж, принятого постановлением Воронежской городской Думы от 27.10.2004 №150-I «Об Уставе городского округа город Воронеж», Положением о порядке организации и проведения публичных слушаний или общественных обсуждений по вопросам градостроительной деятельности в городском округе город Воронеж, утвержденным решением Воронежской городской Думы от 27.05.2020 №1430-IV «Об утверждении Положения о порядке организации и проведения публичных слушаний или общественных обсуждений по вопросам градостроительной деятельности в городском округе город Воронеж», в соответствии с постановлением администрации городского округа город Воронеж от 16.05.2025 №758 «О комиссии по землепользованию и застройке городского округа город Воронеж», распоряжением администрации городского округа город Воронеж от 17.02.2025 №110-р «О подготовке проекта о внесении изменений в Правила землепользования и застройки городского округа город Воронеж», распоряжением администрации городского округа город Воронеж от 29.05.2025 №387-р «О подготовке проекта о внесении изменений в Правила землепользования и застройки городского округа город Воронеж» глава городского округа город Воронеж **постановляет**:

1. Назначить с 08.08.2025 по 06.09.2025 общественные обсуждения по проекту о внесении изменений в Правила землепользования и застройки городского округа город Воронеж.

2. Местом проведения общественных обсуждений определить сайт «Активный электронный гражданин» в информационно-телекоммуникационной сети «Интернет» (www.e-active.govvrn.ru). Разместить экспозицию проекта с 15.08.2025 по 24.08.2025.

3. Организацию и проведение общественных обсуждений по проекту о внесении изменений в Правила землепользования и застройки городского округа город Воронеж поручить комиссии по землепользованию и застройке городского округа город Воронеж (далее – Рабочий орган).

Местонахождение Рабочего органа: г.Воронеж, ул.Кольцовская, д.45 (управление главного архитектора администрации городского округа город Воронеж), тел.: (473) 228-36-69, (473) 228-35-82, имейл: uga@cityhall.voronezh-city.ru, приемные часы в рабочие дни: пн.–чт. с 9.00 до 18.00, пт.с 9.00 до 16.45, перерыв с 13.00 до 13.45.

4. Предложить участникам общественных обсуждений в течение всего периода размещения на официальном сайте администрации городского округа город Воронеж и (или) информационном ресурсе проекта о внесении изменений в Правила землепользования и застройки городского округа город Воронеж вносить предложения и замечания посредством их размещения на официальном сайте или информационном ресурсе, а также в письменной форме в адрес Рабочего органа.

5. Рабочему органу:

5.1. Организовать проведение общественных обсуждений и передать экспозицию демонстрационных материалов по проекту о внесении изменений в Правила землепользования и застройки городского округа город Воронеж в электронном виде в управление информации администрации городского округа город Воронеж для размещения на информационном ресурсе.

5.2. В срок до 06.09.2025 подготовить и передать для опубликования в управление информации администрации

городского округа город Воронеж заключение по результатам общественных обсуждений.

6. Управлению информации администрации городского округа город Воронеж:

6.1. Опубликовать в установленном для официальных правовых актов порядке настоящее постановление, приложения №1 (оповещение о начале общественных обсуждений), №2 (проект решения Воронежской городской Думы «О внесении изменений в решение Воронежской городской Думы от 20.04.2022 №466-V «Об утверждении Правил землепользования и застройки городского округа город Воронеж») к нему.

6.2. Дополнительно разместить указанные акты на официальных сайтах администрации городского округа город Воронеж, управления главного архитектора администрации городского округа город Воронеж, а также на сайте «Активный электронный гражданин» в сети Интернет.

7. Контроль за исполнением настоящего постановления возложить на заместителя главы администрации по градостроительству.

Глава городского округа
город Воронеж
С.А. Петрин

Приложение №1
к постановлению главы
городского округа город Воронеж
от 30.07.2025 №80

ОПОВЕЩЕНИЕ О НАЧАЛЕ ОБЩЕСТВЕННЫХ ОБСУЖДЕНИЙ ПО ПРОЕКТУ О ВНЕСЕНИИ ИЗМЕНЕНИЙ В ПРАВИЛА ЗЕМЛЕПОЛЬЗОВАНИЯ И ЗАСТРОЙКИ ГОРОДСКОГО ОКРУГА ГОРОД ВОРОНЕЖ

г. Воронеж

На общественные обсуждения представляется проект о внесении изменений в Правила землепользования и застройки городского округа город Воронеж.
Срок проведения общественных обсуждений – с 08.08.2025 по 06.09.2025.

Экспозиция проекта представлена на информационном ресурсе «Активный электронный гражданин» (e-active.govvrn.ru) в информационно-телекоммуникационной сети «Интернет» с 15.08.2025 по 24.08.2025.

В период размещения экспозиции проекта на информационном ресурсе «Активный электронный гражданин» участники общественных обсуждений имеют право вносить предложения и замечания, касающиеся такого проекта:

1. Посредством заполнения формы обратной связи на информационном ресурсе.

2. Посредством направления предложения с помощью электронной приемной администрации городского округа город Воронеж (www.reception.voronezh-city.ru).

3. В письменной форме или в форме электронного документа в адрес организатора общественных обсуждений.

Участники общественных обсуждений или публичных слушаний в целях идентификации представляют сведения о себе (фамилию, имя, отчество (при наличии), дату рождения, адрес места жительства (регистрации) – для физических лиц; наименование, основной государственный регистрационный номер, место нахождения и адрес – для юридических лиц) с приложением документов, подтверждающих такие сведения. Участники общественных обсуждений или публичных слушаний, являющиеся правообладателями соответствующих земельных участков и (или) расположенных на них объектов капитального строительства и (или) помещений, являющихся частью указанных объектов капитального строительства, также представляют сведения соответственно о таких

земельных участках, объектах капитального строительства, помещениях, являющихся частью указанных объектов капитального строительства, из Единого государственного реестра недвижимости и иные документы, устанавливающие или удостоверяющие их права на такие земельные участки, объекты капитального строительства, помещения, являющиеся частью указанных объектов капитального строительства.

Организацию и проведение общественных обсуждений по рассматриваемому проекту осуществляет комиссия по землепользованию и застройке городского округа город Воронеж.

Местонахождение комиссии по землепользованию и застройке городского округа город Воронеж: 394006, г.Воронеж, ул.Кольцовская, 45 (управление главного архитектора администрации городского округа город Воронеж); тел.: (473) 228-36-69, (473) 228-35-82; имейл: uga@cityhall.voronezh-city.ru, приемные часы в рабочие дни: пн.–чт. с 9.00 до 18.00, пт. с 9.00 до 16.45, перерыв с 13.00 до 13.45.

Материалы по проекту подлежат опубликованию в сетевом издании «Берег-Воронеж» (www.beregvrn.ru), размещению на информационном ресурсе «Активный электронный гражданин» (www.e-active.govvrn.ru), на официальном сайте администрации городского округа город Воронеж (voronezh-city.gosuslugi.ru) в сети Интернет и в справочно-правовой системе «КонсультантПлюс».

Исполняющий обязанности
руководителя управления
главного архитектора М.Ш. Солтанов

Приложение №2
к постановлению главы
городского округа город Воронеж
от 30.07.2025 №80

Проект

ВОРОНЕЖСКАЯ ГОРОДСКАЯ ДУМА
РЕШЕНИЕ

от_____ №_____

О внесении изменений в решение Воронежской городской Думы от 20.04.2022 №466-V «Об утверждении Правил землепользования и застройки городского округа город Воронеж»

В соответствии со статьями 31, 33 Градостроительного кодекса Российской Федерации, статьей 16 Федерального закона от 06.10.2003 №131-ФЗ «Об общих принципах организации местного самоуправления в Российской Федерации», статьей 29 Устава городского округа город Воронеж, учитывая заключение комиссии по землепользованию и застройке городского округа город Воронеж от __.__.20___ по результатам общественных обсуждений по проекту о внесении изменений в Правила землепользования и застройки городского округа город Воронеж, назначенных постановлением главы городского округа город Воронеж от __.__.20___ №___ «О проведении общественных обсуждений по проекту о внесении изменений в Правила землепользования и застройки городского округа город Воронеж», Воронежская городская Дума

РЕШИЛА:

1. Внести в приложение к решению Воронежской городской Думы от 20.04.2022 №466-V «Об утверждении Правил землепользования и застройки городского округа город Воронеж» следующие изменения:

1.1. В статье 18 листы «Карта градостроительного зонирования. Карта территориальных зон», «Карта градостроительного зонирования. Карта подзон территориальных зон», «Карта градостроительного зонирования. Карта зон с особыми условиями использования территории», «Карта градостроительного зонирования. Карта территорий, в границах которых предусматривается

осуществление деятельности по комплексному развитию территории» изложить в новой редакции согласно приложениям №1, 2, 3, 4 к решению.

1.2. В пункте 1.2 части 1 статьи 20:

1.2.1. Абзац четвертый дополнить словами «, ОДБ-46».

1.2.2. В абзаце седьмом слова «, ОДС(о)-140» исключить.

1.3. В статье 24:

1.3.1. Наименование части 3 дополнить словами «, ОДБ-46».

1.3.2. В наименовании части 6 слова «, ОДС(о)-140» исключить.

1.4. В приложении №3:

1.4.1. Дополнить описанием местоположения границ территориальной зоны ОДБ-46 согласно приложению №5 к решению.

1.4.2. Описание местоположения границ территориальной зоны ОДМ-4 изложить в новой редакции согласно приложению №6 к решению.

1.4.3. Описание местоположения границ территориальной зоны ОДС(о)-140 исключить.

1.4.4. Описание местоположения границ территориальной зоны П-46 изложить в новой редакции согласно приложению №7 к решению.

2. Решение вступает в силу со дня его официального опубликования.

Глава городского округа город Воронеж С.А. Петрин

Председатель Воронежской городской Думы В.Ф. Ходырев

Приложение № 1
к решению
Воронежской городской Думы
от №

Правила землепользования и застройки городского округа город Воронеж

Карта градостроительного зонирования. Карта территориальных зон.

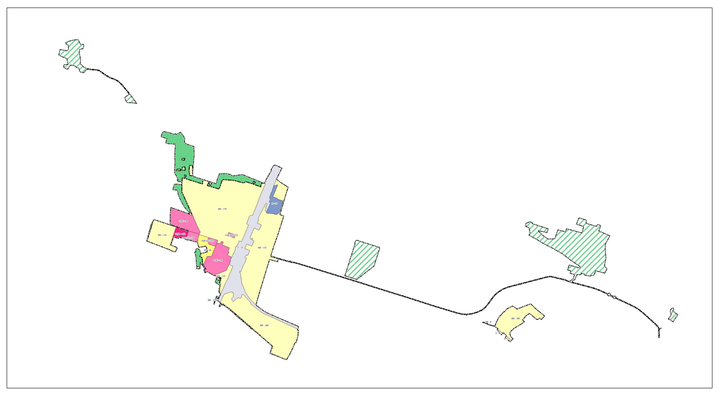

УСЛОВНЫЕ ОБОЗНАЧЕНИЯ:

Граница городского округа

Граница населенного пункта

Границы территориальных зон

ЖИ - 5 Индекс территориальной зоны с указанием порядкового номера зоны

Х - 23 Индекс территорий, планируемых к включению в границы населенных пунктов, с указанием порядкового номера территорий

Территориальные зоны

Жилые зоны

ЖИ Зона индивидуальной жилой застройки

ЖТ Зона малоэтажной жилой застройки

ЖС Зона среднеэтажной жилой застройки

ЖМ(н) Зона нового строительства многоэтажной жилой застройки

ЖМ(р) Зона реконструкции многоэтажной жилой застройки

ЖМ(о) Зона особого регламента многоэтажной жилой застройки

Общественно-деловые зоны

ОДМ Зона смешанной общественно-деловой застройки

ОДК Зона общественно-деловой коммерческой застройки

ОДБ Зона социально-бытовой общественно-деловой застройки

ОДП Зона общественно-деловой застройки обслуживания производства и предпринимательства

ОДС Зона специализированной общественно-деловой застройки

ОДС(о) Зона особого регламента специализированной общественно-деловой застройки

Производственные зоны

ПК Зона производственно-коммунальной застройки

П Зона производственно-индустриальной застройки

ПТ Зона специализированных объектов инженерной, транспортной, производственной инфраструктуры

Зоны специального назначения

СП Специальная зона размещения режимных объектов

СПК Специальная зона размещения кладбищ и захоронений

Зоны сельскохозяйственного назначения

СХО Зона производственных объектов сельскохозяйственного назначения

СХП Зона сельского хозяйства и садоводства

Зоны рекреационного назначения

РД Зона рекреационно-дачного регламента

РТ Зона рекреационно-туристического регламента

Р Зона рекреационного регламента озелененных территорий

Иные зоны

ТЖ Зона железнодорожного транспорта

Т Зона улично-дорожной сети

Территории, для которых не устанавливаются территориальные зоны

Земли, покрытые поверхностными водами

Земли лесного фонда

Х Территории, включенные в границы населенного пункта из земель лесного фонда

Земли особо охраняемых территорий и объектов

Глава городского округа
город Воронеж

С.А. Петрин

Председатель Воронежской
городской Думы

В.Ф. Ходырев

Правила землепользования и застройки городского округа город Воронеж

Карта градостроительного зонирования. Карта подзон территориальных зон.

Приложение № 2
к решению
Воронежской городской Думы
от №

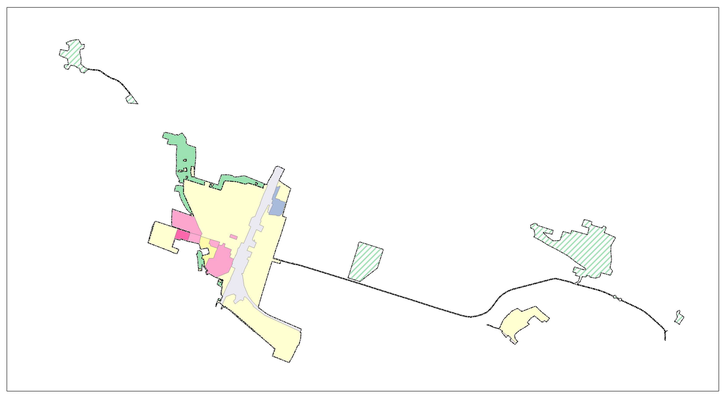

УСЛОВНЫЕ ОБОЗНАЧЕНИЯ:

Граница городского округа

Граница населенного пункта

Границы территориальных зон

Территориальные зоны

Жилые зоны

Зона индивидуальной жилой застройки

Зона малоэтажной жилой застройки

Зона среднеэтажной жилой застройки

Зона нового строительства многоэтажной жилой застройки

Зона реконструкции многоэтажной жилой застройки

Зона особого регламента многоэтажной жилой застройки

Общественно-деловые зоны

Зона смешанной общественно-деловой застройки

Зона общественно-деловой коммерческой застройки

Зона социально-бытовой общественно-деловой застройки

Зона общественно-деловой застройки обслуживания производства и предпринимательства

Зона специализированной общественно-деловой застройки

Зона особого регламента специализированной общественно-деловой застройки

Производственные зоны

Зона производственно-коммунальной застройки

Зона производственно-индустриальной застройки

Зона специализированных объектов инженерной, транспортной, производственной инфраструктуры

Зоны специального назначения

Специальная зона размещения режимных объектов

Специальная зона размещения кладбищ и захоронений

Зоны сельскохозяйственного назначения

Зона производственных объектов сельскохозяйственного назначения

Зона сельского хозяйства и садоводства

Зоны рекреационного назначения

Зона рекреационно-дачного регламента

Зона рекреационно-туристического регламента

Зона рекреационного регламента озелененных территорий

Иные зоны

Зона железнодорожного транспорта

Зона улично-дорожной сети

Территории, для которых не устанавливаются территориальные зоны

Земли, покрытые поверхностными водами

Земли лесного фонда

Территории, включенные в границы населенного пункта из земель лесного фонда

Земли особо охраняемых территорий и объектов

Подзоны территориальных зон

Подзона строгого ограничения застройки (максимальный процент плотности застройки, этажность и процент застройки земельных участков равны нулю)

X - 0 Индекс подзоны строгого ограничения застройки

Подзона строгого ограничения застройки, установленная для озелененных территорий рекреационного назначения

Подзона особо охраняемых природных территорий (X - ООПТ)

Подзона устойчивого развития (Х-ППТ)

1-ППТ Индекс подзоны устойчивого развития

Планируемая улично-дорожная сеть согласно генеральному плану

Подзона строгого ограничения застройки, устанавливаемая для территорий, предоставленных для целей, не связанных со строительством

Глава городского округа
город Воронеж

С.А. Петрин

Председатель Воронежской
городской Думы

В.Ф. Ходырев

Приложение № 3
к решению
Воронежской городской Думы
от №

Правила землепользования и застройки городского округа город Воронеж

Карта градостроительного зонирования. Карта зон с особыми условиями использования территории.

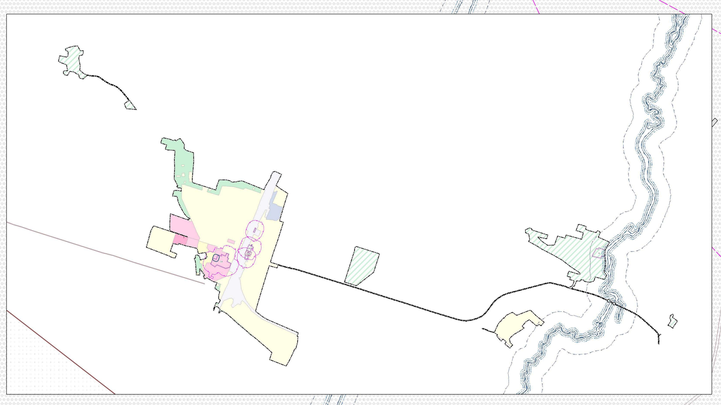

УСЛОВНЫЕ ОБОЗНАЧЕНИЯ:

- Граница городского округа
- Границы территориальных зон

Территориальные зоны

Жилые зоны

- Зона индивидуальной жилой застройки
- Зона малоэтажной жилой застройки
- Зона среднеэтажной жилой застройки
- Зона нового строительства многоэтажной жилой застройки
- Зона реконструкции многоэтажной жилой застройки
- Зона особого регламента многоэтажной жилой застройки

Общественно-деловые зоны

- Зона смешанной общественно-деловой застройки
- Зона общественно-деловой коммерческой застройки
- Зона социально-бытовой общественно-деловой застройки
- Зона общественно-деловой застройки обслуживания производства и предпринимательства
- Зона специализированной общественно-деловой застройки
- Зона особого регламента специализированной общественно-деловой застройки

Производственные зоны

- Зона производственно-коммунальной застройки
- Зона производственно-индустриальной застройки
- Зона специализированных объектов инженерной, транспортной, производственной инфраструктуры

Зоны специального назначения

- Специальная зона размещения режимных объектов
- Специальная зона размещения кладбищ и захоронений

Зоны сельскохозяйственного назначения

- Зона производственных объектов сельскохозяйственного назначения
- Зона сельского хозяйства и садоводства

Зоны рекреационного назначения

- Зона рекреационно-дачного регламента
- Зона рекреационно-туристического регламента
- Зона рекреационного регламента озелененных территорий

Иные зоны

- Зона железнодорожного транспорта
- Зона улично-дорожной сети

Территории, для которых не устанавливаются территориальные зоны

- Земли, покрытые поверхностными водами
- Земли лесного фонда
- Территории, включенные в границы населенного пункта из земель лесного фонда
- Земли особо охраняемых территорий и объектов

1 Порядковый номер территории объекта культурного наследия

- Граница территории объекта культурного наследия

Зоны с особыми условиями использования территории

- Охранная зона инженерных коммуникаций
- Охранная зона особо охраняемой природной территории (памятник природы)
- Защитная зона объекта культурного наследия
- Водоохранная (рыбоохранная) зона
- Прибрежная защитная полоса
- Санитарно-защитная зона
- Округ санитарной (горно-санитарной) охраны лечебно-оздоровительных местностей, курортов и природных лечебных ресурсов
- Охранная зона стационарных пунктов наблюдений за состоянием окружающей среды, ее загрязнением

Зоны санитарной охраны источников питьевого и хозяйственно-бытового водоснабжения

- Первый пояс зоны санитарной охраны источника водоснабжения
- Второй пояс зоны санитарной охраны источника водоснабжения
- Третий пояс зоны санитарной охраны источника водоснабжения

Зоны охраны объектов культурного наследия

- Зона охраняемого природного ландшафта
- Зона регулирования застройки и хозяйственной деятельности
- Охранная зона объекта культурного наследия
- Приаэродромная территория (от аэропортов Придача и Чертовицкое)
- Первая подзона
- Вторая подзона
- Третья подзона
- Четвертая подзона
- Пятая подзона
- Шестая подзона
- Седьмая подзона
- Первая зона округа санитарной охраны
- Вторая зона округа санитарной охраны
- Третья зона округа санитарной охраны
- Другие зоны,установленные законом РФ
- Зона минимальных расстояний трубопровода
- Санитарно-защитная полоса водоводов
- Охранная зона стационарных пунктов наблюдения
- Береговая полоса
- Придорожная полоса

Глава городского округа
город Воронеж

С.А. Петрин

Председатель Воронежской
городской Думы

В.Ф. Ходырев

Приложение № 4
к решению
Воронежской городской Думы
от №

Правила землепользования и застройки городского округа город Воронеж

Карта градостроительного зонирования. Карта территорий, в границах которых предусматривается осуществление деятельности по комплексному развитию территории.

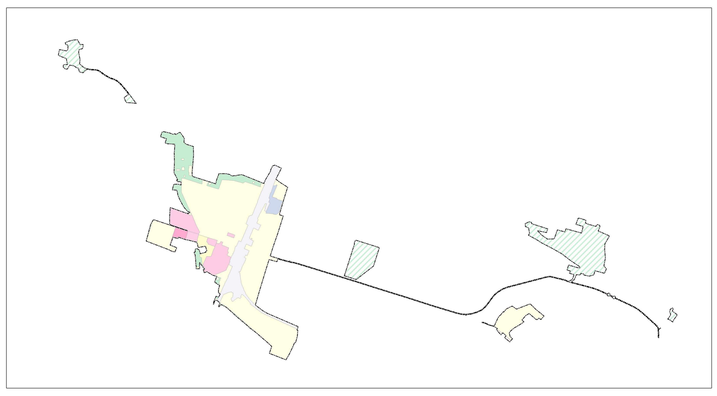

УСЛОВНЫЕ ОБОЗНАЧЕНИЯ:

- Граница городского округа
- Границы территориальных зон

Территориальные зоны

Жилые зоны

- Зона индивидуальной жилой застройки
- Зона малоэтажной жилой застройки
- Зона среднеэтажной жилой застройки
- Зона нового строительства многоэтажной жилой застройки
- Зона реконструкции многоэтажной жилой застройки
- Зона особого регламента многоэтажной жилой застройки

Общественно-деловые зоны

- Зона смешанной общественно-деловой застройки
- Зона общественно-деловой коммерческой застройки
- Зона социально-бытовой общественно-деловой застройки
- Зона общественно-деловой застройки обслуживания производства и предпринимательства
- Зона специализированной общественно-деловой застройки
- Зона особого регламента специализированной общественно-деловой застройки

Производственные зоны

- Зона производственно-коммунальной застройки
- Зона производственно-индустриальной застройки
- Зона специализированных объектов инженерной, транспортной, производственной инфраструктуры

Зоны специального назначения

- Специальная зона размещения режимных объектов
- Специальная зона размещения кладбищ и захоронений

Зоны сельскохозяйственного назначения

- Зона производственных объектов сельскохозяйственного назначения
- Зона сельского хозяйства и садоводства

Зоны рекреационного назначения

- Зона рекреационно-дачного регламента
- Зона рекреационно-туристического регламента
- Зона рекреационного регламента озелененных территорий

Иные зоны

- Зона железнодорожного транспорта
- Зона улично-дорожной сети

Территории, для которых не устанавливаются территориальные зоны

- Земли, покрытые поверхностными водами
- Земли лесного фонда
- Территории, включенные в границы населенного пункта из земель лесного фонда
- Земли особо охраняемых территорий и объектов
- Территории, в границах которых предусматривается осуществление деятельности по комплексному развитию территории

Глава городского округа
город Воронеж

С.А. Петрин

Председатель Воронежской
городской Думы

В.Ф. Ходырев

Приложение №5
к решению
Воронежской городской Думы
от __.__.____ № _____

ОПИСАНИЕ МЕСТОПОЛОЖЕНИЯ ГРАНИЦ
Территориальная зона ОДБ-46

_____

(наименование объекта, местоположение границ которого описано (далее – объект))

Раздел 1

Сведения об объекте		
№ п/п	Характеристика объекта	Описание характеристики
1	2	3
1	Местоположение объекта	Воронежская область, городской округ город Воронеж
2	Площадь объекта +/- величина погрешности определения площади (Р +/- дельта Р), м2	6849 +/- 290
3	Иные характеристики объекта	Вид объекта реестра границ: территориальная зона. Протяженность границ: 328 м

Раздел 2

Сведения о местоположении границ объекта					
1. Система координат МСК-36, зона 1					
2. Сведения о характерных точках границ объекта					
Обозначение характерных точек границ	Координаты, м		Метод определения координат характерной точки	Средняя квадратическая погрешность положения характерной точки (Mt), м	Описание обозначения точки на местности (при наличии)
	X	Y			
1	2	3	4	5	6
1	510524.51	1302793.65	картометрический метод	1	-
2	510548.28	1302715.72	картометрический метод	1	-
3	510624.71	1302739.59	картометрический метод	1	-
4	510629.27	1302746.25	картометрический метод	1	-
5	510607.93	1302815.66	картометрический метод	1	-
1	510524.51	1302793.65	картометрический метод	1	-
3. Сведения о характерных точках части (частей) границы объекта					
-	-	-	-	-	-

Глава городского округа город Воронеж С.А. Петрин

Председатель Воронежской городской Думы В.Ф. Ходырев

Приложение №6
к решению
Воронежской городской Думы
от __.__.____ № _____

ОПИСАНИЕ МЕСТОПОЛОЖЕНИЯ ГРАНИЦ
Территориальная зона ОДМ-4

_____

(наименование объекта, местоположение границ которого описано (далее – объект))

Раздел 1

Сведения об объекте		
№ п/п	Характеристика объекта	Описание характеристики
1	2	3
1	Местоположение объекта	Воронежская область, городской округ город Воронеж
2	Площадь объекта +/- величина погрешности определения площади (Р +/- дельта Р), м2	22586 +/- 526
3	Иные характеристики объекта	Вид объекта реестра границ: территориальная зона. Протяженность границ: 629 м

Раздел 2

Сведения о местоположении границ объекта					
1. Система координат МСК-36, зона 1					
2. Сведения о характерных точках границ объекта					
Обозначение характерных точек границ	Координаты, м		Метод определения координат характерной точки	Средняя квадратическая погрешность положения характерной точки (Mt), м	Описание обозначения точки на местности (при наличии)
	X	Y			
1	2	3	4	5	6
1	519198.74	1304922.36	картометрический метод	1	-
2	519209.40	1305023.57	картометрический метод	1	-
3	519206.96	1305023.79	картометрический метод	1	-
4	519207.28	1305026.49	картометрический метод	1	-
5	519209.43	1305026.32	картометрический метод	1	-
6	519211.96	1305050.90	картометрический метод	1	-
7	519210.26	1305051.06	картометрический метод	1	-
8	519210.69	1305053.26	картометрический метод	1	-
9	519212.24	1305053.54	картометрический метод	1	-
10	519214.27	1305072.23	картометрический метод	1	-
11	519207.87	1305072.89	картометрический метод	1	-
12	519207.91	1305076.89	картометрический метод	1	-
13	519194.42	1305078.01	картометрический метод	1	-
14	519141.79	1305083.07	картометрический метод	1	-
15	519137.70	1305073.39	картометрический метод	1	-
16	519084.61	1305063.01	картометрический метод	1	-
17	519073.91	1305063.54	картометрический метод	1	-
18	519071.02	1305025.68	картометрический метод	1	-

19	519042.31	1305027.35	картометрический метод	1	-
20	519036.67	1304945.19	картометрический метод	1	-
21	519036.24	1304938.90	картометрический метод	1	-
22	519105.01	1304930.35	картометрический метод	1	-
1	519198.74	1304922.36	картометрический метод	1	-
3. Сведения о характерных точках части (частей) границы объекта					
-	-	-	-	-	-

Глава городского округа город Воронеж С.А. Петрин

Председатель Воронежской городской Думы В.Ф. Ходырев

Приложение №7
к решению
Воронежской городской Думы
от __.__.____ № _____

ОПИСАНИЕ МЕСТОПОЛОЖЕНИЯ ГРАНИЦ
Территориальная зона П-46

_____

(наименование объекта, местоположение границ которого описано (далее – объект))

Раздел 1

Сведения об объекте		
№ п/п	Характеристика объекта	Описание характеристики
1	2	3
1	Местоположение объекта	Воронежская область, городской округ город Воронеж
2	Площадь объекта +/- величина погрешности определения площади (Р +/- дельта Р), м2	582884 +/- 2672
3	Иные характеристики объекта	Вид объекта реестра границ: территориальная зона. Протяженность границ: 5541 м

Раздел 2

Сведения о местоположении границ объекта					
1. Система координат МСК-36, зона 1					
2. Сведения о характерных точках границ объекта					
Обозначение характерных точек границ	Координаты, м		Метод определения координат характерной точки	Средняя квадратическая погрешность положения характерной точки (Mt), м	Описание обозначения точки на местности (при наличии)
	X	Y			
1	2	3	4	5	6
1	520417.56	1304302.09	картометрический метод	1	-
2	520467.44	1304306.02	картометрический метод	1	-
3	520467.60	1304303.70	картометрический метод	1	-
4	520483.23	1304304.74	картометрический метод	1	-
5	520483.04	1304307.38	картометрический метод	1	-
6	520495.79	1304308.16	картометрический метод	1	-
7	520502.95	1304268.81	картометрический метод	1	-
8	520513.20	1304269.38	картометрический метод	1	-
9	520512.26	1304314.36	картометрический метод	1	-
10	520506.77	1304352.10	картометрический метод	1	-
11	520482.47	1304477.59	картометрический метод	1	-
12	520479.97	1304491.27	картометрический метод	1	-
13	520475.72	1304505.83	картометрический метод	1	-
14	520461.59	1304543.52	картометрический метод	1	-
15	520447.58	1304571.63	картометрический метод	1	-
16	520421.86	1304617.97	картометрический метод	1	-
17	520391.31	1304664.75	картометрический метод	1	-

18	520202.28	1304866.09	картометрический метод	1	-
19	520109.33	1304926.69	картометрический метод	1	-
20	520071.34	1304945.00	картометрический метод	1	-
21	519778.07	1305051.99	картометрический метод	1	-
22	519699.41	1305081.90	картометрический метод	1	-
23	519654.16	1305096.35	картометрический метод	1	-
24	519564.69	1305125.87	картометрический метод	1	-
25	519550.91	1305122.67	картометрический метод	1	-
26	519523.77	1305130.33	картометрический метод	1	-
27	519523.76	1305130.33	картометрический метод	1	-
28	519521.42	1305121.92	картометрический метод	1	-
29	519520.60	1305119.11	картометрический метод	1	-
30	519517.99	1305110.08	картометрический метод	1	-
31	519416.28	1305149.12	картометрический метод	1	-
32	519402.83	1305150.38	картометрический метод	1	-
33	519403.01	1305152.00	картометрический метод	1	-
34	519394.05	1305153.14	картометрический метод	1	-
35	519393.53	1305151.33	картометрический метод	1	-
36	519329.23	1305151.54	картометрический метод	1	-
37	519278.37	1305145.72	картометрический метод	1	-
38	519228.48	1305136.89	картометрический метод	1	-
39	519228.43	1305125.23	картометрический метод	1	-
40	519193.09	1305127.43	картометрический метод	1	-
41	519157.17	1305125.37	картометрический метод	1	-
42	519157.26	1305114.17	картометрический метод	1	-
43	519156.56	1305114.91	картометрический метод	1	-
44	519115.07	1305117.91	картометрический метод	1	-
45	519114.83	1305095.91	картометрический метод	1	-
46	519077.47	1305097.61	картометрический метод	1	-
47	519067.31	1305113.98	картометрический метод	1	-
48	519057.22	1305108.65	картометрический метод	1	-
49	519048.20	1305102.89	картометрический метод	1	-
50	519040.01	1305097.19	картометрический метод	1	-
51	519029.32	1305088.01	картометрический метод	1	-
52	519022.62	1305081.15	картометрический метод	1	-
53	519019.14	1305077.36	картометрический метод	1	-
54	519012.24	1305069.84	картометрический метод	1	-
55	519005.92	1305062.16	картометрический метод	1	-
56	519000.81	1305055.18	картометрический метод	1	-
57	518987.87	1305036.23	картометрический метод	1	-
58	518974.23	1305005.05	картометрический метод	1	-
59	518965.32	1304953.71	картометрический метод	1	-
60	518969.12	1304952.74	картометрический метод	1	-
61	518982.79	1304950.11	картометрический метод	1	-

62	519036.67	1304945.19	картометрический метод	1	-
63	519042.31	1305027.35	картометрический метод	1	-
64	519071.02	1305025.68	картометрический метод	1	-
65	519073.91	1305063.54	картометрический метод	1	-
66	519084.61	1305063.01	картометрический метод	1	-
67	519137.70	1305073.39	картометрический метод	1	-
68	519141.79	1305083.07	картометрический метод	1	-
69	519194.42	1305078.01	картометрический метод	1	-
70	519207.91	1305076.89	картометрический метод	1	-
71	519207.87	1305072.89	картометрический метод	1	-
72	519214.27	1305072.23	картометрический метод	1	-
73	519212.24	1305053.54	картометрический метод	1	-
74	519210.69	1305053.26	картометрический метод	1	-
75	519210.26	1305051.06	картометрический метод	1	-
76	519211.96	1305050.90	картометрический метод	1	-
77	519209.43	1305026.32	картометрический метод	1	-
78	519207.28	1305026.49	картометрический метод	1	-
79	519206.96	1305023.79	картометрический метод	1	-
80	519209.40	1305023.57	картометрический метод	1	-
81	519198.74	1304922.36	картометрический метод	1	-
82	519262.53	1304915.43	картометрический метод	1	-
83	519257.17	1304882.41	картометрический метод	1	-
84	519293.94	1304876.58	картометрический метод	1	-
85	519293.19	1304873.26	картометрический метод	1	-
86	519297.76	1304850.02	картометрический метод	1	-
87	519313.84	1304826.57	картометрический метод	1	-
88	519374.17	1304850.09	картометрический метод	1	-
89	519389.36	1304848.85	картометрический метод	1	-
90	519428.71	1304842.98	картометрический метод	1	-
91	519421.90	1304789.44	картометрический метод	1	-
92	519452.85	1304783.84	картометрический метод	1	-
93	519455.24	1304793.12	картометрический метод	1	-
94	519464.89	1304798.63	картометрический метод	1	-
95	519471.08	1304797.77	картометрический метод	1	-
96	519475.41	1304801.23	картометрический метод	1	-
97	519496.61	1304800.63	картометрический метод	1	-
98	519501.21	1304790.09	картометрический метод	1	-
99	519513.18	1304787.37	картометрический метод	1	-
100	519508.86	1304764.01	картометрический метод	1	-
101	519544.40	1304757.27	картометрический метод	1	-
102	519564.29	1304777.49	картометрический метод	1	-
103	519528.94	1304825.03	картометрический метод	1	-
104	519549.84	1304856.63	картометрический метод	1	-
105	519558.05	1304875.52	картометрический метод	1	-

106	519562.08	1304874.72	картометрический метод	1	-
107	519566.95	1304872.97	картометрический метод	1	-
108	519576.58	1304861.76	картометрический метод	1	-
109	519576.54	1304861.13	картометрический метод	1	-
110	519572.00	1304857.01	картометрический метод	1	-
111	519585.60	1304842.67	картометрический метод	1	-
112	519590.23	1304847.02	картометрический метод	1	-
113	519604.86	1304825.81	картометрический метод	1	-
114	519602.54	1304824.27	картометрический метод	1	-
115	519613.78	1304807.79	картометрический метод	1	-
116	519620.11	1304812.05	картометрический метод	1	-
117	519618.55	1304814.27	картометрический метод	1	-
118	519627.13	1304819.20	картометрический метод	1	-
119	519636.26	1304825.35	картометрический метод	1	-
120	519683.94	1304756.52	картометрический метод	1	-
121	519707.82	1304723.38	картометрический метод	1	-
122	519705.18	1304720.00	картометрический метод	1	-
123	519707.05	1304717.37	картометрический метод	1	-
124	519710.64	1304715.18	картометрический метод	1	-
125	519712.55	1304712.39	картометрический метод	1	-
126	519714.31	1304709.82	картометрический метод	1	-
127	519749.64	1304733.84	картометрический метод	1	-
128	519752.91	1304729.28	картометрический метод	1	-
129	519774.37	1304700.09	картометрический метод	1	-
130	519799.12	1304667.35	картометрический метод	1	-
131	519815.90	1304681.50	картометрический метод	1	-
132	519842.60	1304644.61	картометрический метод	1	-
133	519852.48	1304652.85	картометрический метод	1	-
134	519886.54	1304611.82	картометрический метод	1	-
135	519876.71	1304603.11	картометрический метод	1	-
136	519887.35	1304590.91	картометрический метод	1	-
137	519899.04	1304601.20	картометрический метод	1	-
138	519942.37	1304539.94	картометрический метод	1	-
139	519974.12	1304501.43	картометрический метод	1	-
140	519941.05	1304472.66	картометрический метод	1	-
141	519977.73	1304431.69	картометрический метод	1	-
142	519996.05	1304411.67	картометрический метод	1	-
143	520001.88	1304403.51	картометрический метод	1	-
144	520001.92	1304403.50	картометрический метод	1	-
145	520001.92	1304403.49	картометрический метод	1	-
146	520011.84	1304399.72	картометрический метод	1	-
147	519976.52	1304366.72	картометрический метод	1	-
148	520048.53	1304281.93	картометрический метод	1	-
149	520072.22	1304301.84	картометрический метод	1	-

150	520126.86	1304242.92	картометрический метод	1	-
151	520131.70	1304247.34	картометрический метод	1	-
152	520150.37	1304264.60	картометрический метод	1	-
153	520205.75	1304214.71	картометрический метод	1	-
154	520321.81	1304109.96	картометрический метод	1	-
155	520354.64	1303997.14	картометрический метод	1	-
156	520363.86	1303966.85	картометрический метод	1	-
157	520402.09	1303958.99	картометрический метод	1	-
158	520419.33	1303963.53	картометрический метод	1	-
159	520420.95	1303965.41	картометрический метод	1	-
160	520430.38	1304010.52	картометрический метод	1	-
161	520435.09	1304054.08	картометрический метод	1	-
162	520435.83	1304070.53	картометрический метод	1	-
163	520435.85	1304070.96	картометрический метод	1	-
164	520435.85	1304070.97	картометрический метод	1	-
165	520435.85	1304070.98	картометрический метод	1	-
166	520431.37	1304136.72	картометрический метод	1	-
1	520417.56	1304302.09	картометрический метод	1	-
167	519737.25	1304991.26	картометрический метод	1	-
168	519729.44	1304996.64	картометрический метод	1	-
169	519734.82	1305004.45	картометрический метод	1	-
170	519742.64	1304999.07	картометрический метод	1	-
167	519737.25	1304991.26	картометрический метод	1	-
171	519659.39	1304985.90	картометрический метод	1	-
172	519667.55	1304985.71	картометрический метод	1	-
173	519667.37	1304977.55	картометрический метод	1	-
174	519659.21	1304977.74	картометрический метод	1	-
171	519659.39	1304985.90	картометрический метод	1	-
175	519544.63	1305088.88	картометрический метод	1	-
176	519546.47	1305085.49	картометрический метод	1	-
177	519543.08	1305083.64	картометрический метод	1	-
178	519541.22	1305087.04	картометрический метод	1	-
175	519544.63	1305088.88	картометрический метод	1	-
179	519572.80	1304882.00	картометрический метод	1	-
180	519571.86	1304881.62	картометрический метод	1	-
181	519570.94	1304882.02	картометрический метод	1	-
182	519570.55	1304882.95	картометрический метод	1	-
183	519570.95	1304883.88	картометрический метод	1	-
184	519571.89	1304884.26	картометрический метод	1	-
185	519572.81	1304883.86	картометрический метод	1	-

186	519573.19	1304882.93	картометрический метод	1	-
179	519572.80	1304882.00	картометрический метод	1	-
3. Сведения о характерных точках части (частей) границы объекта					
-	-	-	-	-	-

Глава городского округа город Воронеж С.А. Петрин

Председатель Воронежской городской Думы В.Ф. Ходырев

Исполняющий обязанности
руководителя управления главного архитектора
М.Ш. Солтанов