



АДМИНИСТРАЦИЯ ГОРОДСКОГО ОКРУГА
ГОРОД ВОРОНЕЖ
ПОСТАНОВЛЕНИЕ

от 26 декабря 2024 г. №1736
г.Воронеж

**Об установлении публичного сервитута
в целях эксплуатации объекта энергетики
местного значения – инженерного сооружения
Кабельная линия 6 кв. от ТП-1508 до БКТП-54**

В соответствии со статьей 23, главой V.7 Земельного кодекса Российской Федерации, статьей 3.6 Федерального закона от 25.10.2001 №137-ФЗ «О введении в действие Земельного кодекса Российской Федерации», Уставом городского округа город Воронеж, принятым постановлением Воронежской городской Думы от 27.10.2004 №150-I «Об Уставе городского округа город Воронеж», ходатайством акционерного общества «Воронежская горэлектросеть» об установлении публичного сервитута администрация городского округа город Воронеж **постановляет**:

1. Установить в интересах АО «ВГЭС» публичный сервитут с целью эксплуатации объекта энергетики местного значения – инженерного сооружения Кабельная линия 6 кв. от ТП-1508 до БКТП-54 – в отношении земель, государственная собственность на которые не разграничена, площадью 1063 кв.м, кадастровый квартал 36:34:0104115, 36:34:0104116, 36:34:0104117, 36:34:0104122, 36:34:0104123, 36:34:0104124, 36:34:0104127, 36:34:0104157, расположенных по адресу: г.Воронеж.

2. Границы публичного сервитута устанавливаются в соответствии с приложениями №1 и №2 к настоящему постановлению согласно границам установленной охранной зоны инженерных коммуникаций, сведения о которой внесены в ЕГРН (реестровый номер границы 36:34-6.2688; вид – зона с особыми условиями использования территории; наименование зоны

(территории) по документу – охранная зона Кабельная линия 6 кв. от ТП-1508 до БКТП-54, адрес (местоположение): Воронежская область, г.Воронеж, Артема ул., 36т - ул.Новый Быт, 1а; тип зоны – охранная зона инженерных коммуникаций).

3. Срок действия публичного сервитута, устанавливаемого пунктом 1 настоящего постановления, – 49 лет.

4. АО «ВГЭС» в соответствии с пунктом 8 статьи 39.50 Земельного кодекса Российской Федерации привести земельные участки в состояние, пригодное для их использования в соответствии с разрешенным использованием, в срок не позднее чем три месяца после завершения деятельности, для осуществления которой был установлен публичный сервитут.

5. Управлению имущественных и земельных отношений администрации городского округа город Воронеж в пятидневный срок направить копию настоящего постановления в филиал публично-правовой компании «Роскадастр» по Воронежской области.

6. Управлению информации администрации городского округа город Воронеж обеспечить размещение настоящего постановления на официальном сайте администрации городского округа город Воронеж в информационно-телекоммуникационной сети «Интернет», а также в сетевом издании «Берег-Воронеж» (www.beregvrn.ru).

7. Контроль за исполнением настоящего постановления возложить на первого заместителя главы администрации по стратегическому планированию, экономике и финансам.

Глава городского округа
город Воронеж
С.А. Петрин

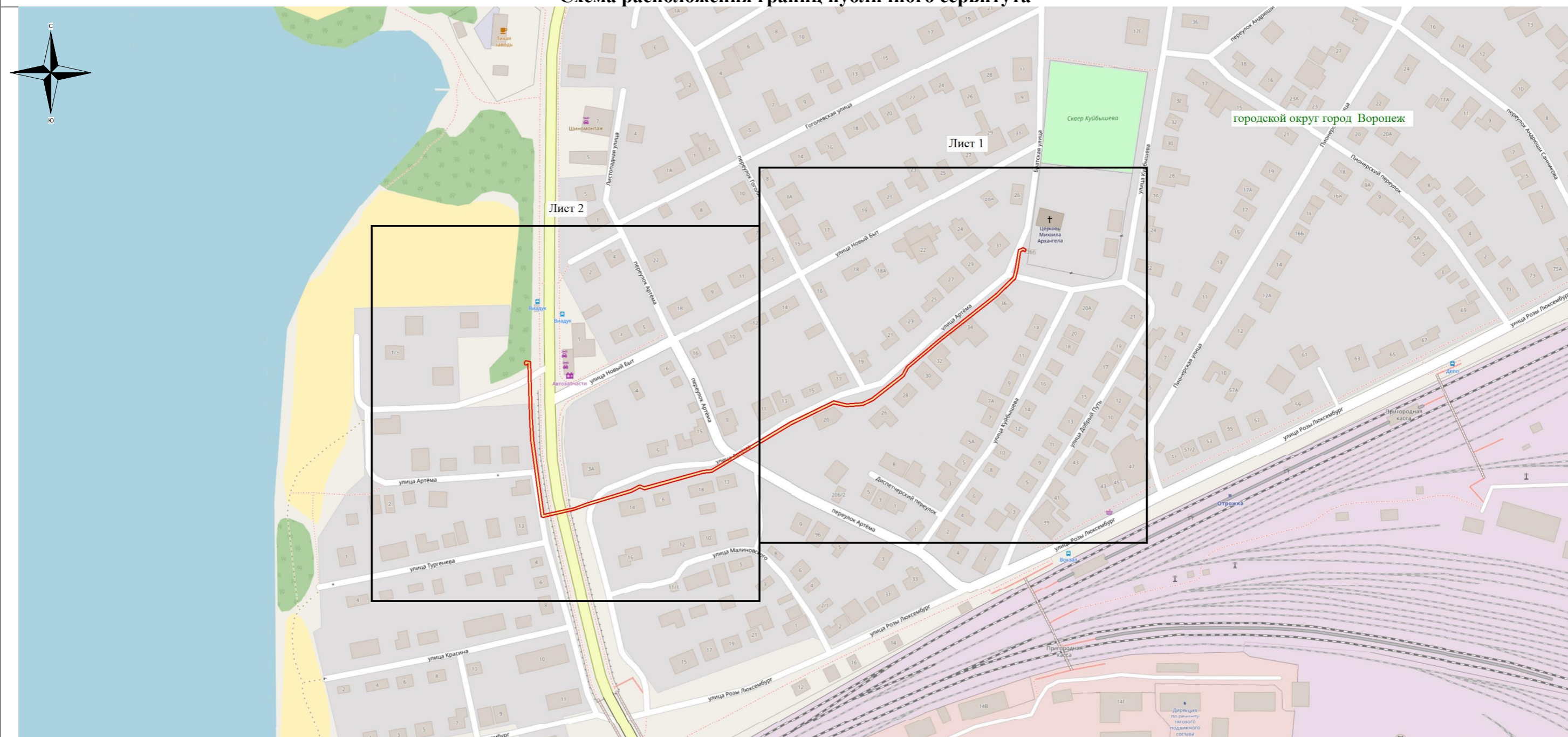
Сведения о координатах характерных точек границ публичного сервитута

№ характерной точки	Координата X	Координата Y
1	520803.88	1304109.12
2	520803.97	1304109.89
3	520803.25	1304111.57
4	520802.47	1304112.02
5	520801.70	1304111.90
6	520801.25	1304111.26
7	520801.40	1304110.50
8	520801.94	1304109.76
9	520801.07	1304108.24
10	520788.33	1304106.20
11	520781.55	1304104.35
12	520768.79	1304091.15
13	520735.92	1304049.77
14	520716.44	1304026.69
15	520710.57	1304023.37
16	520693.09	1304001.04
17	520689.36	1303993.42
18	520688.68	1303981.48
19	520690.71	1303972.26
20	520675.51	1303941.37
21	520640.84	1303883.80
22	520640.25	1303877.89
23	520628.39	1303834.86
24	520628.46	1303834.14
25	520629.74	1303831.59
26	520626.53	1303825.67
27	520616.86	1303793.62
28	520613.44	1303784.30
29	520608.19	1303761.20
30	520608.36	1303760.39
31	520609.03	1303759.99
32	520664.30	1303752.40
33	520681.24	1303751.47
34	520719.73	1303750.29
35	520719.21	1303749.53
36	520718.92	1303748.81
37	520719.24	1303748.09
38	520719.98	1303747.83
39	520720.86	1303747.88
40	520721.53	1303748.19
41	520721.80	1303748.93
42	520721.43	1303751.93
43	520720.72	1303752.26
44	520681.32	1303753.47
45	520664.40	1303754.40
46	520610.39	1303761.82
47	520615.39	1303783.80



48	520618.77	1303793.01
49	520628.42	1303824.99
50	520631.75	1303831.08
51	520631.76	1303832.01
52	520630.41	1303834.69
53	520642.25	1303877.65
54	520642.82	1303883.37
55	520677.27	1303940.42
56	520692.74	1303972.34
57	520690.67	1303981.77
58	520691.35	1303993.11
59	520694.81	1304000.02
60	520712.03	1304021.97
61	520717.84	1304025.25
62	520737.46	1304048.50
63	520770.29	1304089.83
64	520782.80	1304102.75
65	520788.73	1304104.24
66	520801.86	1304106.34
67	520802.57	1304106.83
1	520803.88	1304109.12

Руководитель управления
имущественных и земельных
отношений Р.И. Карасалихов

Схема расположения границ публичного сервитута



Используемые условные знаки и обозначения:

-  - обозначение границы публичного сервитута
-  - наименование муниципального образования

Масштаб 1:3000

Руководитель управления
имущественных и земельных отношений

Р.И. Карасалихов