Извещение
о возможности установления публичного сервитута

В соответствии со ст.39.42 Земельного кодекса Российской Федерации управление имущественных и земельных отношений администрации городского округа город Воронеж информирует, что в связи с обращением АО «ВГЭС» рассматривается ходатайство об установлении публичного сервитута в целях эксплуатации объекта энергетики местного значения – инженерного сооружения Кабельная линия РП-2 ТП-112.

Описание местоположения земельных участков, права на которые не зарегистрированы в Едином государственном реестре недвижимости, и в отношении которых, в том числе, испрашивается публичный сервитут:

- части площадью 48 кв. м земельного участка с кадастровым номером 36:34:0606009:457 площадью 4110 кв.м, вид разрешенного использования – среднеэтажная жилая застройка, расположенного по адресу: г.Воронеж, пл. Ленина, д 8;

- части площадью 191 кв. м земельного участка с кадастровым номером 36:34:0607039:2 площадью 2795 кв.м, вид разрешенного использования – нежилое помещение, расположенного по адресу: г. Воронеж, пл. Ленина, 15;

- части площадью 185 кв. м земельного участка с кадастровым номером 36:34:0607039:2913 площадью 3284 кв.м, вид разрешенного использования – среднеэтажная жилая застройка, расположенного по адресу: г.Воронеж, пл. Ленина, 14.

Описание местоположения границ публичного сервитута: согласно прилагаемой схеме.

Заинтересованные лица могут ознакомиться с поступившим ходатайством об установлении публичного сервитута и прилагаемым к нему описанием местоположения границ публичного сервитута в управлении имущественных и земельных отношений администрации городского округа город Воронеж (далее – УИЗО АГО г.Воронеж) по адресу: г.Воронеж, ул.Пушкинская, 5, каб. 309.

График работы УИЗО АГО г.Воронеж: понедельник-четверг: с 9:00 до 18:00, пятница: с 9:00 до 16:45, перерыв с 13:00 до 13:45, телефон для справок 228-34-45, официальный сайт: voronezh-r36.gosuslugi.ru.

Правообладатели земельных участков, в отношении которых испрашивается публичный сервитут, если их права не зарегистрированы в Едином государственном реестре недвижимости, в течение пятнадцати дней со дня опубликования данного сообщения, подают в УИЗО АГО г.Воронеж заявления об

учете их прав (обременений прав) на земельные участки с приложением копий документов, подтверждающих эти права (обременения прав). В таких заявлениях указывается способ связи с правообладателями земельных участков, в том числе их почтовый адрес и (или) адрес электронной почты.

Правообладатели земельных участков, подавшие такие заявления по истечении указанного срока, несут риски невозможности обеспечения их прав в связи с отсутствием информации о таких лицах и их правах на земельные участки.

ОПИСАНИЕ МЕСТОПОЛОЖЕНИЯ ГРАНИЦ

публичного сервитута Кабельная линия РП-2 ТП-112

(наименование объекта, местоположение границ которого описано)

Раздел 1

Сведения об объекте		
№ п/п	Характеристики объекта	Описание характеристик
1	2	3
1	Местоположение объекта	Воронежская область, г.Воронеж, Плехановская ул., 8р - Пл.Ленина, 13 - К/Т Спартак
2	Площадь объекта +/- величина погрешности определения площади (Р +/- Дельта Р)	1328 м2 +/-7 м2
3	Иные характеристики объекта	Публичный сервитут для использования земельных участков в целях эксплуатации объекта энергетики местного значения – инженерного сооружения **Кабельная линия РП-2 ТП-112** сроком действия 49 лет в интересах Акционерного общества ” ВОРОНЕЖСКАЯ ГОРЭЛЕКТРОСЕТЬ ”

Местоположение публичного сервитута: Воронежская область, г.Воронеж, Плехановская ул., 8р - Пл.Ленина, 13 - К/Т Спартак			
Система координат	**МСК-36, зона 1**		
Метод определения координат	**Геодезический**		
Обозначение характерных точек границ публичного сервитута	**Координаты, м**		
	X	**Y**	**Средняя квадратическая погрешность положения характерных точек (Mt), м**
1	**2**	**3**	**4**
1	513213.63	1299737.32	0.10
2	513213.02	1299737.80	0.10
3	513212.25	1299737.70	0.10
4	513209.92	1299736.24	0.10
5	513208.75	1299734.55	0.10
6	513208.61	1299733.69	0.10
7	513209.72	1299730.06	0.10
8	513211.96	1299725.83	0.10
9	513211.29	1299724.54	0.10
10	513211.64	1299723.84	0.10
11	513218.81	1299717.72	0.10
12	513215.96	1299712.03	0.10
13	513198.84	1299688.60	0.10
14	513197.00	1299686.85	0.10
15	513157.90	1299718.71	0.10
16	513146.87	1299726.69	0.10
17	513133.28	1299740.59	0.10
18	513107.32	1299761.03	0.10
19	513084.05	1299778.28	0.10
20	513024.01	1299822.02	0.10
21	513051.38	1299844.19	0.10
22	513052.90	1299847.02	0.10
23	513052.66	1299847.77	0.10
24	513038.81	1299864.06	0.10
25	513063.34	1299886.35	0.10
26	513065.92	1299887.44	0.10
27	513079.48	1299897.17	0.10
28	513079.90	1299897.89	0.10
29	513080.10	1299900.07	0.10
30	513087.08	1299906.60	0.10
31	513107.44	1299924.07	0.10
32	513132.15	1299944.03	0.10
33	513133.76	1299944.79	0.10
34	513134.31	1299945.44	0.10
35	513134.72	1299946.97	0.10
36	513149.17	1299964.18	0.10
37	513149.39	1299964.93	0.10
38	513149.01	1299965.61	0.10
39	513114.57	1299992.31	0.10
40	513098.31	1300012.12	0.10
41	513096.64	1300016.25	0.10
42	513112.86	1300032.13	0.10
43	513121.37	1300036.72	0.10
44	513129.36	1300037.66	0.10
45	513152.05	1300044.88	0.10
46	513169.73	1300041.56	0.10
47	513178.16	1300042.69	0.10
48	513182.57	1300041.03	0.10
49	513183.29	1300041.04	0.10
50	513183.84	1300041.59	0.10
51	513183.84	1300042.37	0.10
52	513183.27	1300042.91	0.10
53	513178.16	1300044.70	0.10
54	513169.63	1300043.56	0.10
55	513151.69	1300046.86	0.10
56	513128.85	1300039.59	0.10
57	513120.59	1300038.57	0.10
58	513111.56	1300033.65	0.10

1	2	3	4
59	513094.55	1300016.89	0.10
60	513094.53	1300016.12	0.10
61	513096.66	1300010.99	0.10
62	513113.27	1299990.79	0.10
63	513146.97	1299964.67	0.10
64	513132.84	1299947.70	0.10
65	513132.49	1299946.41	0.10
66	513130.98	1299945.67	0.10
67	513106.16	1299925.61	0.10
68	513085.75	1299908.09	0.10
69	513078.45	1299901.26	0.10
70	513078.13	1299900.62	0.10
71	513077.94	1299898.52	0.10
72	513064.85	1299889.12	0.10
73	513062.12	1299887.94	0.10
74	513036.75	1299864.89	0.10
75	513036.42	1299864.25	0.10
76	513036.66	1299863.50	0.10
77	513050.68	1299847.01	0.10
78	513049.73	1299845.35	0.10
79	513021.40	1299822.25	0.10
80	513021.76	1299821.18	0.10
81	513082.86	1299776.67	0.10
82	513106.11	1299759.43	0.10
83	513131.99	1299739.05	0.10
84	513145.61	1299725.13	0.10
85	513156.68	1299717.12	0.10
86	513197.01	1299684.52	0.10
87	513197.74	1299684.79	0.10
88	513200.40	1299687.33	0.10
89	513217.69	1299711.03	0.10
90	513221.05	1299718.03	0.10
91	513220.70	1299718.73	0.10
92	513213.65	1299724.75	0.10
93	513214.09	1299725.42	0.10
94	513214.02	1299726.20	0.10
95	513211.54	1299730.89	0.10
96	513210.67	1299733.81	0.10
97	513211.44	1299734.93	0.10
98	513213.25	1299735.98	0.10
99	513213.70	1299736.54	0.10
1	513213.63	1299737.32	0.10

Приложение № 2
к постановлению администрации
городского округа город Воронеж
от _____№ _____

Схема расположения границ публичного сервитута

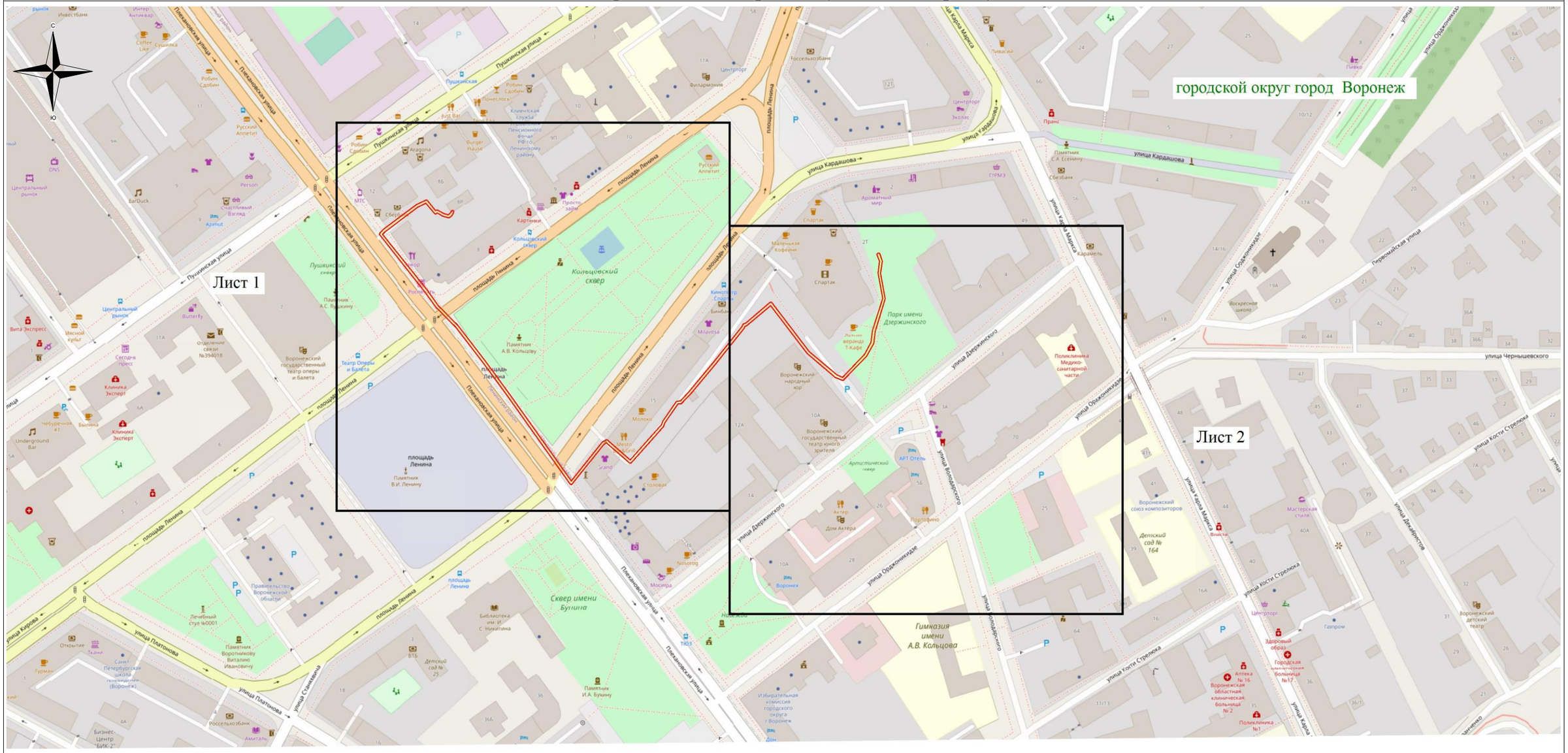

Используемые условные знаки и обозначения:

- обозначение границы публичного сервитута

Городской округ город Воронеж - наименование муниципального образования

Масштаб 1:3000

Руководитель управления
имущественных и земельных отношений

Схема расположения границ публичного сервитута

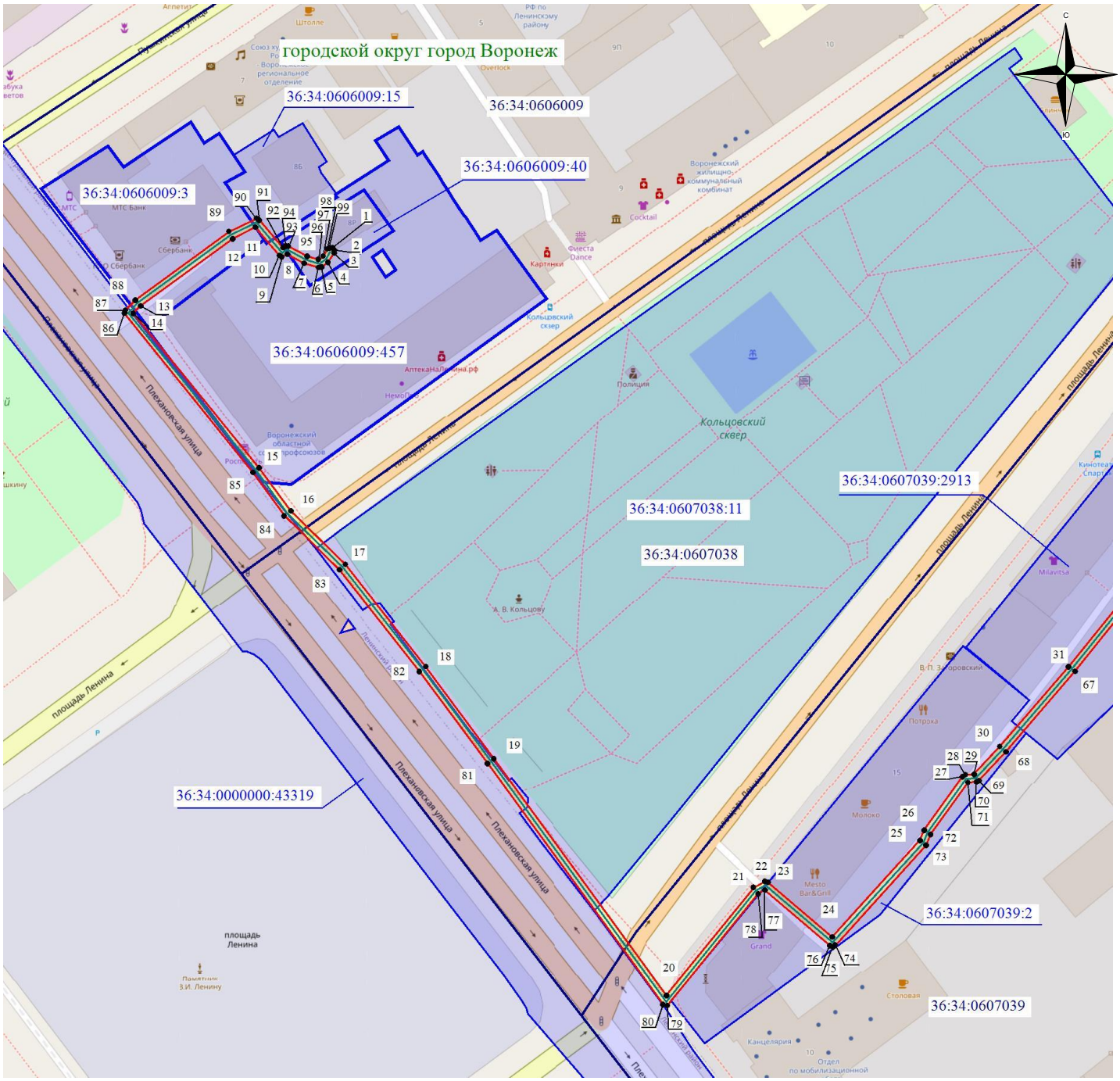

Масштаб 1: 1500

Используемые условные знаки и обозначения:

- обозначение границы кадастрового квартала по сведениям ЕГРН
- обозначение границы земельного участка по сведениям ЕГРН
- обозначение границы публичного сервитута
- обозначение объекта электросетевого хозяйства
- обозначение границы охранной зоны
- ● 2 - обозначение характерной точки публичного сервитута

36:34:0000000 – обозначение номера кадастрового квартала

36:34:100014:525 – обозначение номера земельного участка

Городской округ город Воронеж - обозначение муниципального образования

1	2

Схема расположения границ публичного сервитута

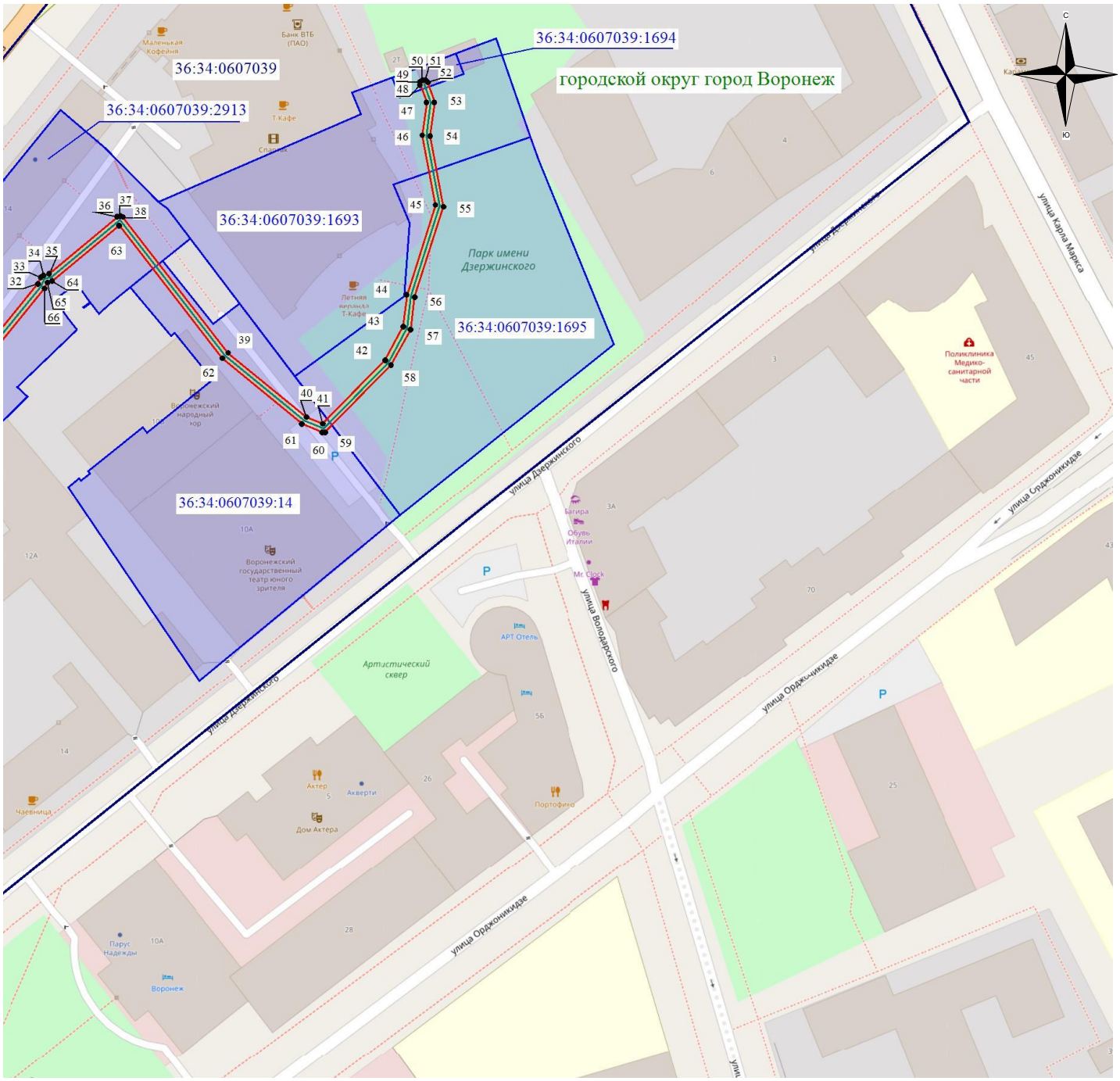

Масштаб 1: 1500

Используемые условные знаки и обозначения:

- обозначение границы кадастрового квартала по сведениям ЕГРН
- обозначение границы земельного участка по сведениям ЕГРН
- обозначение границы публичного сервитута
- обозначение объекта электросетевого хозяйства
- обозначение границы охранной зоны
- ● 2 - обозначение характерной точки публичного сервитута

36:34:0000000 – обозначение номера кадастрового квартала

36:34:100014:525 – обозначение номера земельного участка

Городской округ город Воронеж - обозначение муниципального образования

1	
	2