Извещение
о возможности установления публичного сервитута

В соответствии со ст.39.42 Земельного кодекса Российской Федерации управление имущественных и земельных отношений администрации городского округа город Воронеж информирует, что в связи с обращением АО «ВГЭС» рассматривается ходатайство об установлении публичного сервитута в целях эксплуатации объекта энергетики местного значения – инженерного сооружения Кабельная линия ТП-1633н-ТП-1866.

Описание местоположения земельного участка, в отношении которого испрашивается публичный сервитут:

- части площадью 27 кв.м земельного участка с кадастровым номером 36:34:0103046:329 площадью 368 кв.м, вид разрешенного использования – для индивидуального жилищного строительства, расположенного по адресу: г.Воронеж, ул.50-летия ВЛКСМ, 79/1.

Описание местоположения границ публичного сервитута: согласно прилагаемой схеме.

Заинтересованные лица могут ознакомиться с поступившим ходатайством об установлении публичного сервитута и прилагаемым к нему описанием местоположения границ публичного сервитута в управлении имущественных и земельных отношений администрации городского округа город Воронеж (далее – УИЗО АГО г.Воронеж) по адресу: г.Воронеж, ул.Пушкинская, 5, каб. 309.

График работы УИЗО АГО г.Воронеж: понедельник-четверг: с 9:00 до 18:00, пятница: с 9:00 до 16:45, перерыв с 13:00 до 13:45, телефон для справок 228-34-45, официальный сайт: voronezh-r36.gosuslugi.ru.

Правообладатели земельных участков, в отношении которых испрашивается публичный сервитут, если их права не зарегистрированы в Едином государственном реестре недвижимости, в течение пятнадцати дней со дня опубликования данного сообщения, подают в УИЗО АГО г.Воронеж заявления об учете их прав (обременений прав) на земельные участки с приложением копий документов, подтверждающих эти права (обременения прав). В таких заявлениях

указывается способ связи с правообладателями земельных участков, в том числе их почтовый адрес и (или) адрес электронной почты.

Правообладатели земельных участков, подавшие такие заявления по истечении указанного срока, несут риски невозможности обеспечения их прав в связи с отсутствием информации о таких лицах и их правах на земельные участки.

ОПИСАНИЕ МЕСТОПОЛОЖЕНИЯ ГРАНИЦ

публичного сервитута Кабельная линия ТП-1633н-ТП-1866

(наименование объекта, местоположение границ которого описано)

Раздел 1

Сведения об объекте		
№ п/п	Характеристики объекта	Описание характеристик
1	2	3
1	Местоположение объекта	Воронежская область, г.Воронеж, ул.50-летия ВЛКСМ, 80 - ул.Фёдора Тютчева, 2
2	Площадь объекта +/- величина погрешности определения площади (Р +/- Дельта Р)	2366 м2 +/-10 м2
3	Иные характеристики объекта	Публичный сервитут для использования земельных участков в целях эксплуатации объекта энергетики местного значения – инженерного сооружения **Кабельная линия ТП-1633н-ТП-1866** сроком действия 49 лет в интересах Акционерного общества ” ВОРОНЕЖСКАЯ ГОРЭЛЕКТРОСЕТЬ ”

Местоположение публичного сервитута: Воронежская область, г.Воронеж, ул.50-летия ВЛКСМ, 80 - ул.Фёдора Тютчева, 2			
Система координат	**МСК-36, зона 1**		
Метод определения координат	**Геодезический**		
Обозначение характерных точек границ публичного сервитута	**Координаты, м**		
	X	**Y**	**Средняя квадратическая погрешность положения характерных точек (Mt), м**
1	**2**	**3**	**4**
1	522843.00	1308777.72	0.10
2	522842.89	1308778.44	0.10
3	522842.27	1308778.91	0.10
4	522841.50	1308778.79	0.10
5	522841.04	1308778.16	0.10
6	522838.63	1308767.35	0.10
7	522821.17	1308770.87	0.10
8	522820.46	1308770.75	0.10
9	522820.00	1308770.12	0.10
10	522814.69	1308747.97	0.10
11	522807.91	1308727.47	0.10
12	522806.94	1308717.54	0.10
13	522804.34	1308700.77	0.10
14	522790.64	1308659.39	0.10
15	522779.54	1308627.00	0.10
16	522778.80	1308624.25	0.10
17	522774.30	1308615.47	0.10
18	522763.75	1308596.05	0.10
19	522752.07	1308579.04	0.10
20	522748.71	1308573.93	0.10
21	522747.91	1308574.05	0.10
22	522667.12	1308624.61	0.10
23	522639.68	1308641.19	0.10
24	522604.06	1308663.46	0.10
25	522603.34	1308663.59	0.10
26	522602.69	1308663.15	0.10
27	522583.80	1308634.12	0.10
28	522540.08	1308566.66	0.10
29	522482.15	1308480.57	0.10
30	522473.95	1308467.14	0.10
31	522469.88	1308461.22	0.10
32	522456.07	1308443.02	0.10
33	522421.59	1308401.61	0.10
34	522389.34	1308368.83	0.10
35	522345.09	1308324.51	0.10
36	522316.46	1308294.87	0.10
37	522306.26	1308281.15	0.10
38	522284.88	1308266.08	0.10
39	522276.11	1308263.91	0.10
40	522304.16	1308309.13	0.10
41	522303.95	1308309.88	0.10
42	522282.20	1308337.08	0.10
43	522272.21	1308348.01	0.10
44	522247.42	1308375.48	0.10
45	522232.83	1308393.95	0.10
46	522203.88	1308427.70	0.10
47	522187.58	1308446.53	0.10
48	522186.82	1308446.34	0.10
49	522173.18	1308436.23	0.10
50	522171.27	1308435.67	0.10
51	522170.70	1308435.23	0.10
52	522170.58	1308434.46	0.10
53	522171.06	1308433.84	0.10
54	522171.83	1308433.75	0.10
55	522174.23	1308434.52	0.10
56	522187.26	1308444.18	0.10
57	522202.36	1308426.40	0.10
58	522231.31	1308392.65	0.10

1	2	3	4
59	522245.94	1308374.14	0.10
60	522270.73	1308346.67	0.10
61	522280.72	1308335.74	0.10
62	522301.95	1308309.19	0.10
63	522273.81	1308263.67	0.10
64	522274.15	1308262.97	0.10
65	522275.46	1308261.83	0.10
66	522276.39	1308261.62	0.10
67	522285.92	1308264.35	0.10
68	522307.76	1308279.81	0.10
69	522318.04	1308293.64	0.10
70	522346.52	1308323.12	0.10
71	522390.76	1308367.42	0.10
72	522423.08	1308400.27	0.10
73	522457.67	1308441.82	0.10
74	522471.52	1308460.08	0.10
75	522475.62	1308466.04	0.10
76	522483.83	1308479.49	0.10
77	522541.75	1308565.55	0.10
78	522585.48	1308633.03	0.10
79	522603.84	1308661.24	0.10
80	522638.63	1308639.48	0.10
81	522666.07	1308622.90	0.10
82	522747.40	1308572.10	0.10
83	522749.39	1308571.86	0.10
84	522750.04	1308572.29	0.10
85	522753.75	1308577.94	0.10
86	522765.51	1308595.09	0.10
87	522776.08	1308614.55	0.10
88	522780.72	1308623.64	0.10
89	522781.48	1308626.48	0.10
90	522792.54	1308658.76	0.10
91	522806.31	1308700.40	0.10
92	522808.94	1308717.34	0.10
93	522809.90	1308727.19	0.10
94	522816.61	1308747.44	0.10
95	522821.71	1308768.72	0.10
96	522839.20	1308765.19	0.10
97	522839.92	1308765.32	0.10
98	522840.38	1308765.95	0.10
1	522843.00	1308777.72	0.10

Приложение № 2
к постановлению администрации
городского округа город Воронеж
от _____№ _____

Схема расположения границ публичного сервитута

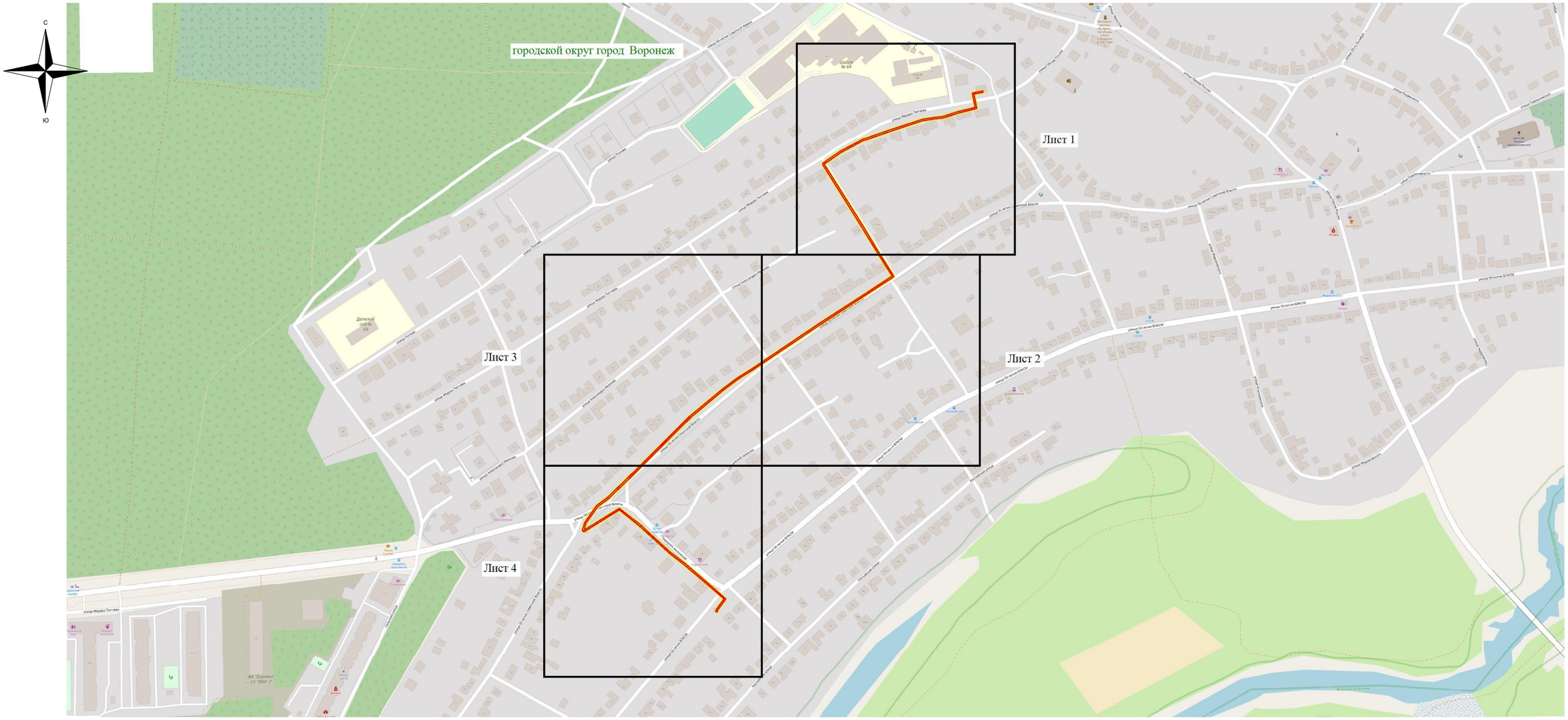

Используемые условные знаки и обозначения:

- обозначение границы публичного сервитута

Городской округ город Воронеж - наименование муниципального образования

Масштаб 1:5000

Руководитель управления
имущественных и земельных отношений

Схема расположения границ публичного сервитута



Масштаб 1: 1500

	1	
3	2	
4		

Используемые условные знаки и обозначения:

- обозначение границы кадастрового квартала по сведениям ЕГРН
- обозначение границы земельного участка по сведениям ЕГРН
- обозначение границы публичного сервитута
- обозначение объекта электросетевого хозяйства
- обозначение границы охранной зоны
- ● 2 - обозначение характерной точки публичного сервитута

36:34:0000000 – обозначение номера кадастрового квартала

36:34:100014:525 – обозначение номера земельного участка

Городской округ город Воронеж - обозначение муниципального образования

Схема расположения границ публичного сервитута

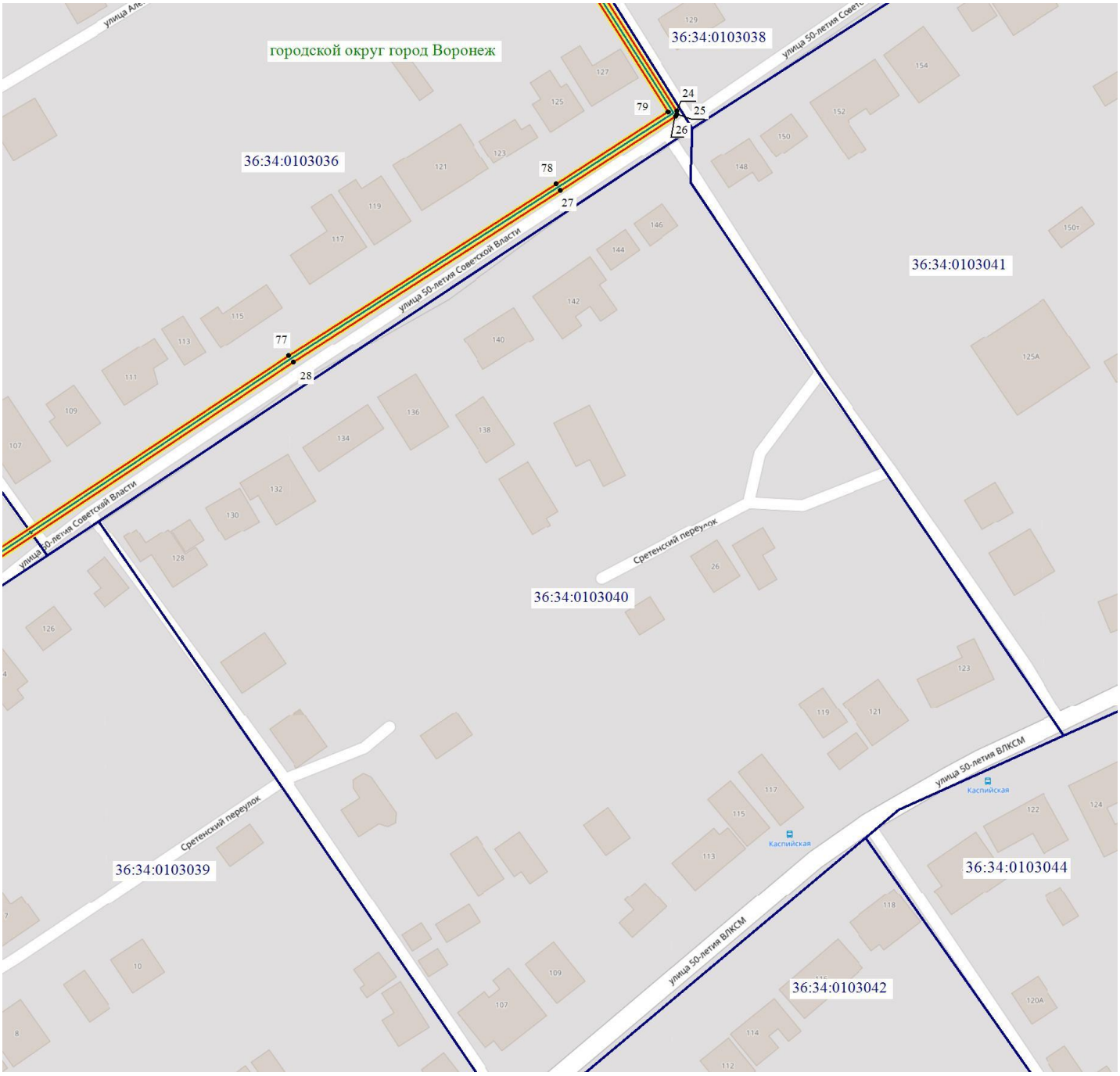

Масштаб 1: 1500

	1	
3		2
4		

Используемые условные знаки и обозначения:

- обозначение границы кадастрового квартала по сведениям ЕГРН
- обозначение границы земельного участка по сведениям ЕГРН
- обозначение границы публичного сервитута
- обозначение объекта электросетевого хозяйства
- обозначение границы охранной зоны
- ● 2 - обозначение характерной точки публичного сервитута

36:34:0000000 – обозначение номера кадастрового квартала
36:34:100014:525 – обозначение номера земельного участка
Городской округ город Воронеж - обозначение муниципального образования

Схема расположения границ публичного сервитута

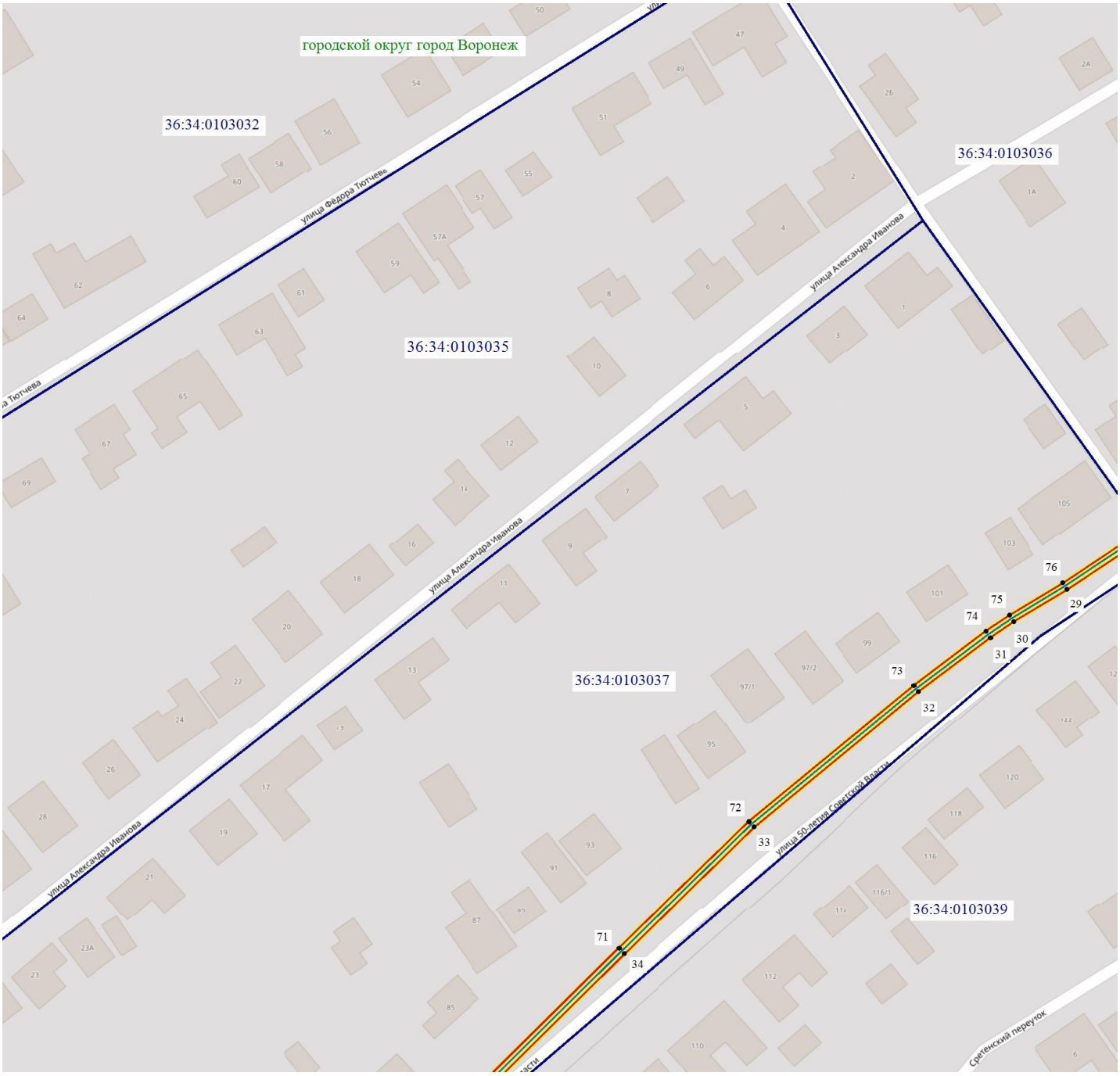

Масштаб 1: 1500

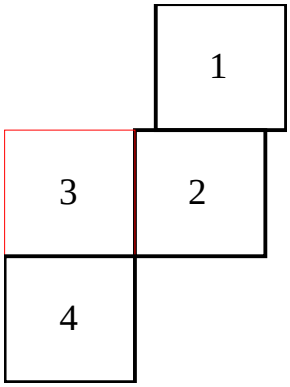

Используемые условные знаки и обозначения:

- обозначение границы кадастрового квартала по сведениям ЕГРН
- обозначение границы земельного участка по сведениям ЕГРН
- обозначение границы публичного сервитута
- обозначение объекта электросетевого хозяйства
- обозначение границы охранной зоны

● 2 - обозначение характерной точки публичного сервитута

36:34:0000000 – обозначение номера кадастрового квартала

36:34:100014:525 – обозначение номера земельного участка

Городской округ город Воронеж - обозначение муниципального образования

Схема расположения границ публичного сервитута

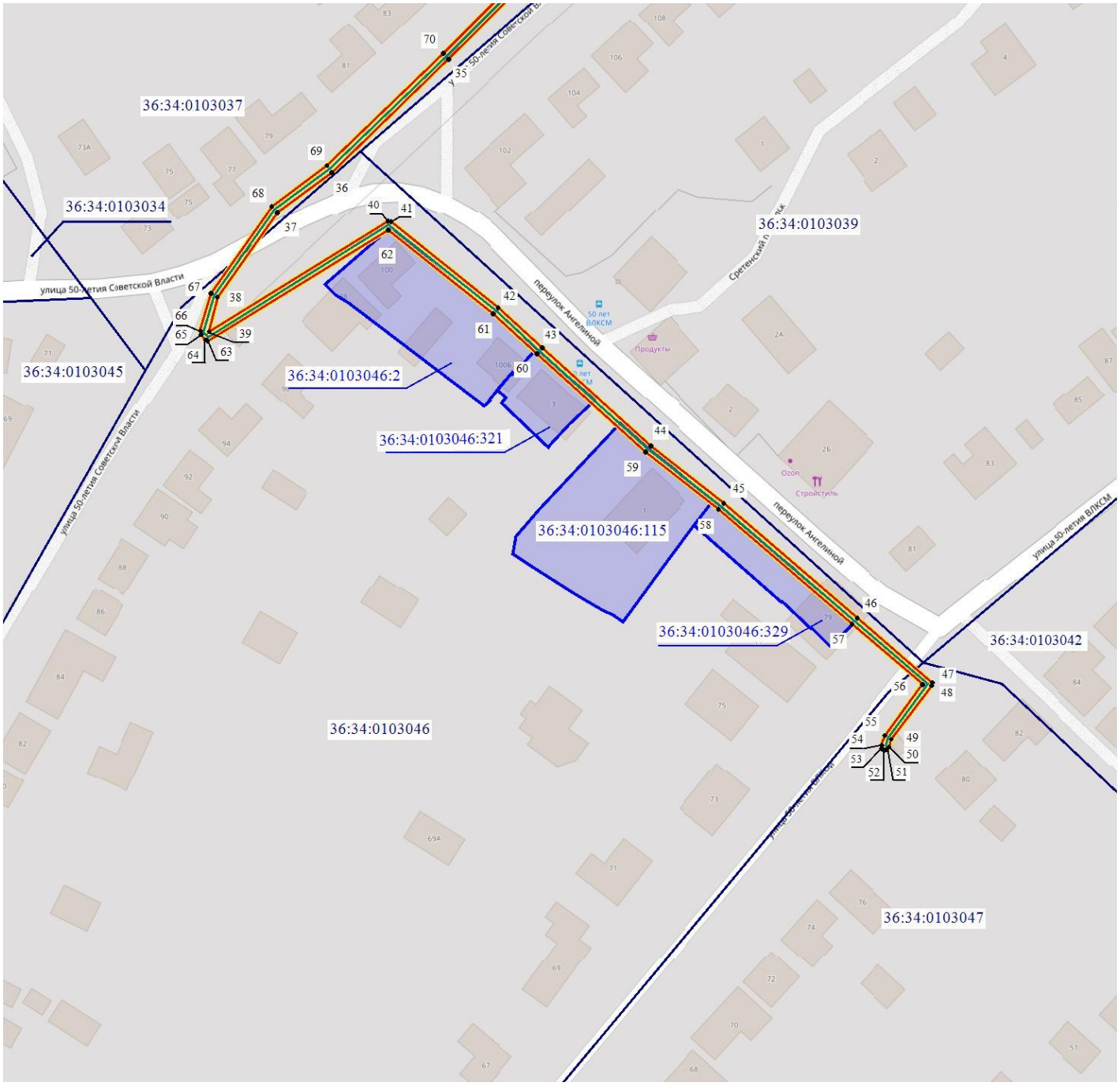

Масштаб 1: 1500

	1	
3		2
4		

Используемые условные знаки и обозначения:

- обозначение границы кадастрового квартала по сведениям ЕГРН
- обозначение границы земельного участка по сведениям ЕГРН
- обозначение границы публичного сервитута
- обозначение объекта электросетевого хозяйства
- обозначение границы охранной зоны
- ● 2 - обозначение характерной точки публичного сервитута

36:34:0000000 – обозначение номера кадастрового квартала

36:34:100014:525 – обозначение номера земельного участка

Городской округ город Воронеж - обозначение муниципального образования