



АДМИНИСТРАЦИЯ ГОРОДСКОГО ОКРУГА
ГОРОД ВОРОНЕЖ
ПОСТАНОВЛЕНИЕ

от 15 января 2025 г. №42
г.Воронеж

**Об установлении публичного
сервитута в целях эксплуатации
объекта энергетики местного
значения – инженерного сооружения
Кабельная линия КТП-329 ТП-31**

В соответствии со статьей 23, главой V.7 Земельного кодекса Российской Федерации, статьей 3.6 Федерального закона от 25.10.2001 №137-ФЗ «О введении в действие Земельного кодекса Российской Федерации», Уставом городского округа город Воронеж, принятым постановлением Воронежской городской Думы от 27.10.2004 №150-I «Об Уставе городского округа город Воронеж», ходатайством об установлении публичного сервитута акционерного общества «Воронежская горэлектросеть» администрация городского округа город Воронеж **постановляет:**

1. Установить в интересах АО «ВГЭС» публичный сервитут с целью эксплуатации объекта энергетики местного значения – инженерного сооружения Кабельная линия КТП-329 ТП-31 – в отношении:

- части площадью 3 кв.м земельного участка с кадастровым номером 36:34:0104040:69 площадью 444 кв.м, вид разрешенного использования – отдельно стоящие индивидуальные жилые дома на одну две семьи, коттеджи, расположенного по адресу: г.Воронеж, ул.Калининградская, 77;

- части площадью 15 кв.м земельного участка с кадастровым номером 36:34:0104040:63 площадью 105 кв.м, вид разрешенного

использования – фактически занимаемый ТП-31, расположенного по адресу: г.Воронеж, ул.Коммунальная, 52т;

- земель, государственная собственность на которые не разграничена, кадастровый квартал 36:34:0104065, 36:34:0104025, 36:34:0104031, 36:34:0104067, 36:34:0104069, 36:34:0104038, 36:34:0104071, 36:34:0104072, 36:34:0104039, 36:34:0104074, 36:34:0104075, 36:34:0104040, расположенных по адресу: г.Воронеж.

2. Границы публичного сервитута устанавливаются в соответствии с приложениями №1 и №2 к настоящему постановлению согласно границам установленной охранной зоны инженерных коммуникаций, сведения о которой внесены в ЕГРН (реестровый номер границы: 36:34-6.2029, вид – зона с особыми условиями использования территории; наименование зоны (территории) по документу – охранный зона Кабельная линия КТП-329 ТП-31, адрес (местоположение): Воронежская область, г.Воронеж, Калининградская ул., 4б - Коммунальная, 52т; тип зоны – охранный зона инженерных коммуникаций).

3. Срок действия публичного сервитута, устанавливаемого пунктом 1 настоящего постановления, – 49 лет.

4. АО «ВГЭС» в соответствии с пунктом 8 статьи 39.50 Земельного кодекса Российской Федерации привести земельные участки в состояние, пригодное для их использования в соответствии с разрешенным использованием, в срок не позднее чем три месяца после завершения деятельности, для осуществления которой был установлен публичный сервитут.

5. Управлению имущественных и земельных отношений администрации городского округа город Воронеж в пятидневный срок направить копию настоящего постановления в филиал публично-правовой компании «Роскадастр» по Воронежской области.

6. Управлению информации администрации городского округа город Воронеж обеспечить размещение настоящего постановления на официальном сайте администрации городского округа город

Воронеж в информационно-телекоммуникационной сети «Интернет», а также в сетевом издании «Берег-Воронеж» (www.beregvrn.ru).

7. Контроль за исполнением настоящего постановления возложить на первого заместителя главы администрации по стратегическому планированию, экономике и финансам.

Глава городского округа
город Воронеж
С.А. Петрин

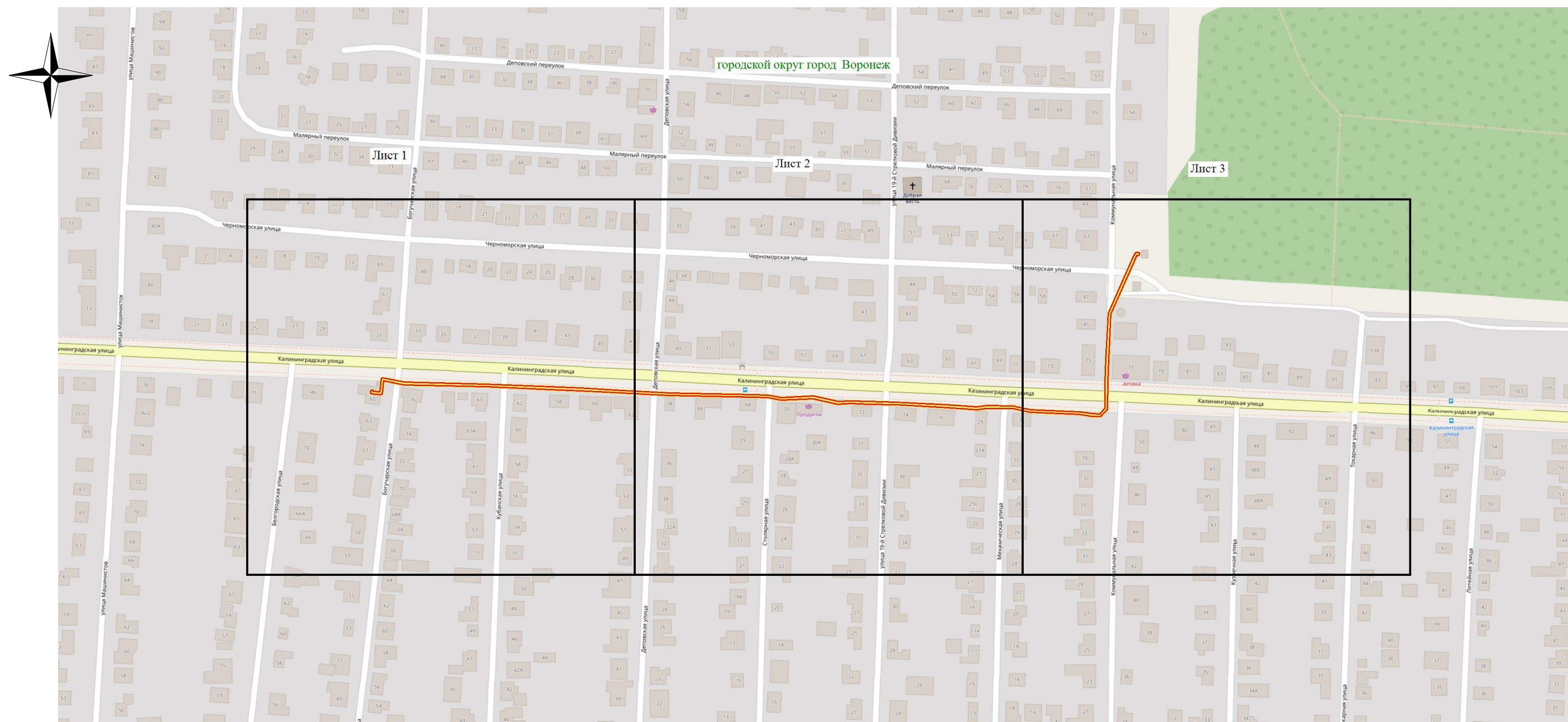
Сведения о координатах характерных точек границ публичного сервитута

№ характерной точки	Координата X	Координата Y
1	521815.37	1304722.93
2	521816.34	1304723.04
3	521816.98	1304723.37
4	521817.23	1304724.11
5	521816.87	1304724.80
6	521816.18	1304725.02
7	521815.84	1304729.62
8	521825.06	1304730.72
9	521825.76	1304731.13
10	521825.92	1304731.90
11	521822.91	1304747.74
12	521821.46	1304806.27
13	521819.45	1304853.49
14	521818.66	1304875.34
15	521817.26	1304900.13
16	521815.02	1304940.01
17	521813.88	1305000.86
18	521813.53	1305011.55
19	521811.73	1305021.12
20	521812.72	1305044.50
21	521808.84	1305062.42
22	521809.35	1305071.61
23	521808.76	1305084.61
24	521808.35	1305104.78
25	521806.46	1305141.68
26	521804.79	1305162.84
27	521805.75	1305170.25
28	521805.65	1305189.55
29	521802.95	1305202.27
30	521801.37	1305237.85
31	521800.03	1305247.17
32	521799.86	1305252.39
33	521804.09	1305256.14
34	521822.96	1305256.15
35	521839.71	1305256.84
36	521872.87	1305258.51
37	521912.30	1305275.86
38	521916.65	1305278.23
39	521917.19	1305279.35
40	521917.19	1305280.56
41	521916.63	1305281.10
42	521915.60	1305281.13
43	521914.94	1305280.84
44	521914.65	1305280.11
45	521914.95	1305279.42



46	521911.45	1305277.67
47	521872.23	1305260.42
48	521839.62	1305258.84
49	521822.91	1305258.15
50	521803.71	1305258.14
51	521803.05	1305257.89
52	521797.91	1305253.19
53	521798.04	1305246.95
54	521799.38	1305237.63
55	521800.97	1305201.92
56	521803.67	1305189.22
57	521803.75	1305170.30
58	521802.78	1305162.76
59	521804.46	1305141.52
60	521806.35	1305104.68
61	521806.76	1305084.51
62	521807.35	1305071.57
63	521806.85	1305062.13
64	521810.73	1305044.20
65	521809.75	1305020.89
66	521811.55	1305011.29
67	521811.88	1305000.80
68	521813.02	1304939.89
69	521815.26	1304900.01
70	521816.66	1304875.22
71	521817.45	1304853.41
72	521819.46	1304806.19
73	521820.93	1304747.46
74	521823.76	1304732.57
75	521814.65	1304731.49
76	521814.02	1304731.16
77	521813.77	1304730.43
78	521814.26	1304723.85
79	521814.62	1304723.15
1	521815.37	1304722.93

Руководитель управления
имущественных и земельных отношений
Р.И. Карсалихов

Схема расположения границ публичного сервитута



Используемые условные знаки и обозначения:

-  - обозначение границы публичного сервитута
-  - наименование муниципального образования

Масштаб 1:3000

Руководитель управления имущественных и земельных отношений
Р.И. Карсалихов