

Извещение
о возможности установления публичного сервитута

В соответствии со ст. 39.42 Земельного кодекса Российской Федерации управление имущественных и земельных отношений администрации городского округа город Воронеж информирует, что в связи с обращением АО «ВГЭС» рассматривается ходатайство об установлении публичного сервитута в целях эксплуатации объекта энергетики местного значения – инженерного сооружения Кабельная линия РП-30 ТП-738.

Описание местоположения земельных участков, права на которые не зарегистрированы в Едином государственном реестре недвижимости, и в отношении которых, в том числе, испрашивается публичный сервитут:

- части площадью 61 кв.м земельного участка с кадастровым номером 36:34:0505050:4077 площадью 6037 кв.м, вид разрешенного использования – многоквартирный многоэтажный дом, расположенного по адресу: г. Воронеж, ул. Шендрикова, 13;

- части площадью 90 кв.м земельного участка с кадастровым номером 36:34:0505050:3857 площадью 4480 кв.м, вид разрешенного использования – многоквартирный среднеэтажный дом, расположенного по адресу: г. Воронеж, ул. Южно-Моравская, 56.

Описание местоположения границ публичного сервитута: согласно прилагаемой схеме.

Заинтересованные лица могут ознакомиться с поступившим ходатайством об установлении публичного сервитута и прилагаемым к нему описанием местоположения границ публичного сервитута в управлении имущественных и земельных отношений администрации городского округа город Воронеж (далее – УИЗО АГО г. Воронеж) по адресу: г. Воронеж, ул. Пушкинская, 5, каб. 309.

График работы УИЗО АГО г. Воронеж: понедельник-четверг: с 9:00 до 18:00, пятница: с 9:00 до 16:45, перерыв с 13:00 до 13:45, телефон для справок 228-34-45, официальный сайт: voronezh-r20.gosweb.gosuslugi.ru.

Правообладатели земельных участков, в отношении которых испрашивается публичный сервитут, если их права не зарегистрированы в Едином государственном реестре недвижимости, в течение пятнадцати дней со дня опубликования данного сообщения, подают в УИЗО АГО г. Воронеж заявления об учете их прав (обременений прав) на земельные участки с приложением копий документов, подтверждающих эти права (обременения прав). В таких заявлениях указывается способ связи с правообладателями земельных участков, в том числе их почтовый адрес и (или) адрес электронной почты.

Правообладатели земельных участков, подавшие такие заявления по истечении указанного срока, несут риски невозможности обеспечения их прав в связи с отсутствием информации о таких лицах и их правах на земельные участки.

ОПИСАНИЕ МЕСТОПОЛОЖЕНИЯ ГРАНИЦ

публичного сервитута **Кабельная линия РП-30 ТП-738**

(наименование объекта, местоположение границ которого описано)

Раздел 1

Сведения об объекте

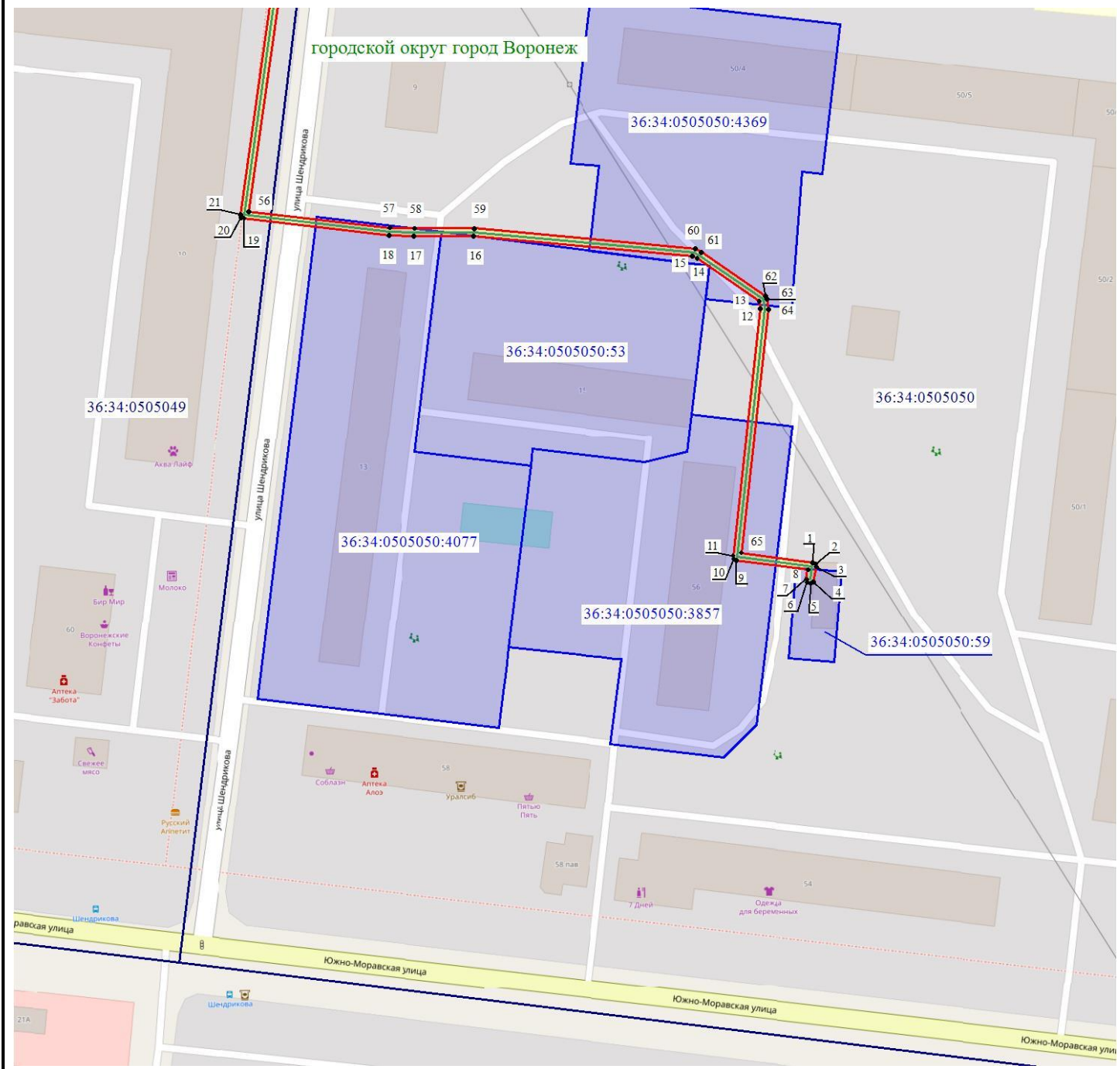
Сведения об объекте		
№ п/п	Характеристики объекта	Описание характеристик
1	2	3
1	Местоположение объекта	Воронежская область, г. Воронеж, Южно-Моравская ул., 56р - ул. Любы Шевцовой
2	Площадь объекта +/- величина погрешности определения площади (Р +/- Дельта Р)	1416 м2 +/- 8 м2
3	Иные характеристики объекта	Публичный сервитут для использования земельных участков в целях эксплуатации объекта энергетики местного значения – инженерного сооружения Кабельная линия РП-30 ТП-738 сроком действия 49 лет в интересах Акционерного общества "ВОРОНЕЖСКАЯ ГОРЭЛЕКТРОСЕТЬ"

Местоположение публичного сервитута: Воронежская область, г. Воронеж, Южно-Моравская ул.,56р - ул.Любы Шевцовой

Система координат		МСК-36, зона 1	
Метод определения координат		Геодезический	
Обозначение характерных точек границ публичного сервитута	Координаты, м		
	X	Y	Средняя квадратическая погрешность положения характерных точек (Mt), м
1	2	3	4
1	512370.30	1293632.10	0.10
2	512369.92	1293632.77	0.10
3	512369.16	1293632.96	0.10
4	512365.34	1293632.32	0.10
5	512364.85	1293631.72	0.10
6	512365.20	1293630.64	0.10
7	512365.96	1293630.45	0.10
8	512368.45	1293630.83	0.10
9	512370.82	1293612.65	0.10
10	512371.17	1293612.01	0.10
11	512371.92	1293611.79	0.10
12	512435.65	1293618.79	0.10
13	512437.50	1293618.57	0.10
14	512448.55	1293602.66	0.10
15	512449.17	1293601.44	0.10
16	512454.32	1293545.60	0.10
17	512454.32	1293530.34	0.10
18	512454.51	1293523.97	0.10
19	512458.82	1293486.94	0.10
20	512459.19	1293486.27	0.10
21	512459.95	1293486.07	0.10
22	512536.70	1293496.77	0.10
23	512588.62	1293502.88	0.10
24	512604.64	1293504.69	0.10
25	512623.22	1293507.06	0.10
26	512659.69	1293510.43	0.10
27	512695.51	1293515.35	0.10
28	512760.72	1293522.08	0.10
29	512774.30	1293523.54	0.10
30	512793.50	1293521.20	0.10
31	512844.24	1293503.79	0.10
32	512834.91	1293463.66	0.10
33	512835.29	1293462.98	0.10
34	512842.84	1293456.99	0.10
35	512843.54	1293456.77	0.10
36	512860.21	1293458.18	0.10
37	512887.55	1293460.95	0.10
38	512888.19	1293461.27	0.10
39	512888.45	1293462.01	0.10
40	512888.09	1293462.70	0.10
41	512887.35	1293462.93	0.10
42	512860.03	1293460.17	0.10
43	512843.76	1293458.80	0.10
44	512837.02	1293464.15	0.10
45	512846.33	1293504.88	0.10
46	512845.74	1293505.40	0.10
47	512793.87	1293523.16	0.10
48	512774.21	1293525.53	0.10
49	512760.51	1293524.06	0.10
50	512695.26	1293517.33	0.10
51	512659.46	1293512.42	0.10
52	512623.01	1293509.05	0.10
53	512604.39	1293506.67	0.10
54	512588.39	1293504.86	0.10
55	512536.45	1293498.75	0.10
56	512460.68	1293488.19	0.10
57	512456.50	1293524.12	0.10
58	512456.32	1293530.40	0.10

1	2	3	4
59	512456.32	1293545.78	0.10
60	512451.04	1293602.15	0.10
61	512450.23	1293603.75	0.10
62	512438.88	1293620.08	0.10
63	512438.18	1293620.50	0.10
64	512435.55	1293620.78	0.10
65	512372.67	1293613.88	0.10
1	512370.30	1293632.10	0.10

Схема расположения границ публичного сервитута



Масштаб 1: 1500

Используемые условные знаки и обозначения:

- обозначение границы кадастрового квартала по сведениям ЕГРН
- обозначение границы земельного участка по сведениям ЕГРН
- обозначение границы публичного сервитута
- обозначение объекта электросетевого хозяйства
- обозначение границы охранной зоны
- 2 - обозначение характерной точки публичного сервитута
- 36:34:0000000** – обозначение номера кадастрового квартала
- 36:34:100014:525** – обозначение номера земельного участка
- Городской округ город Воронеж - обозначение муниципального образования

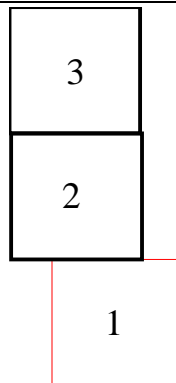
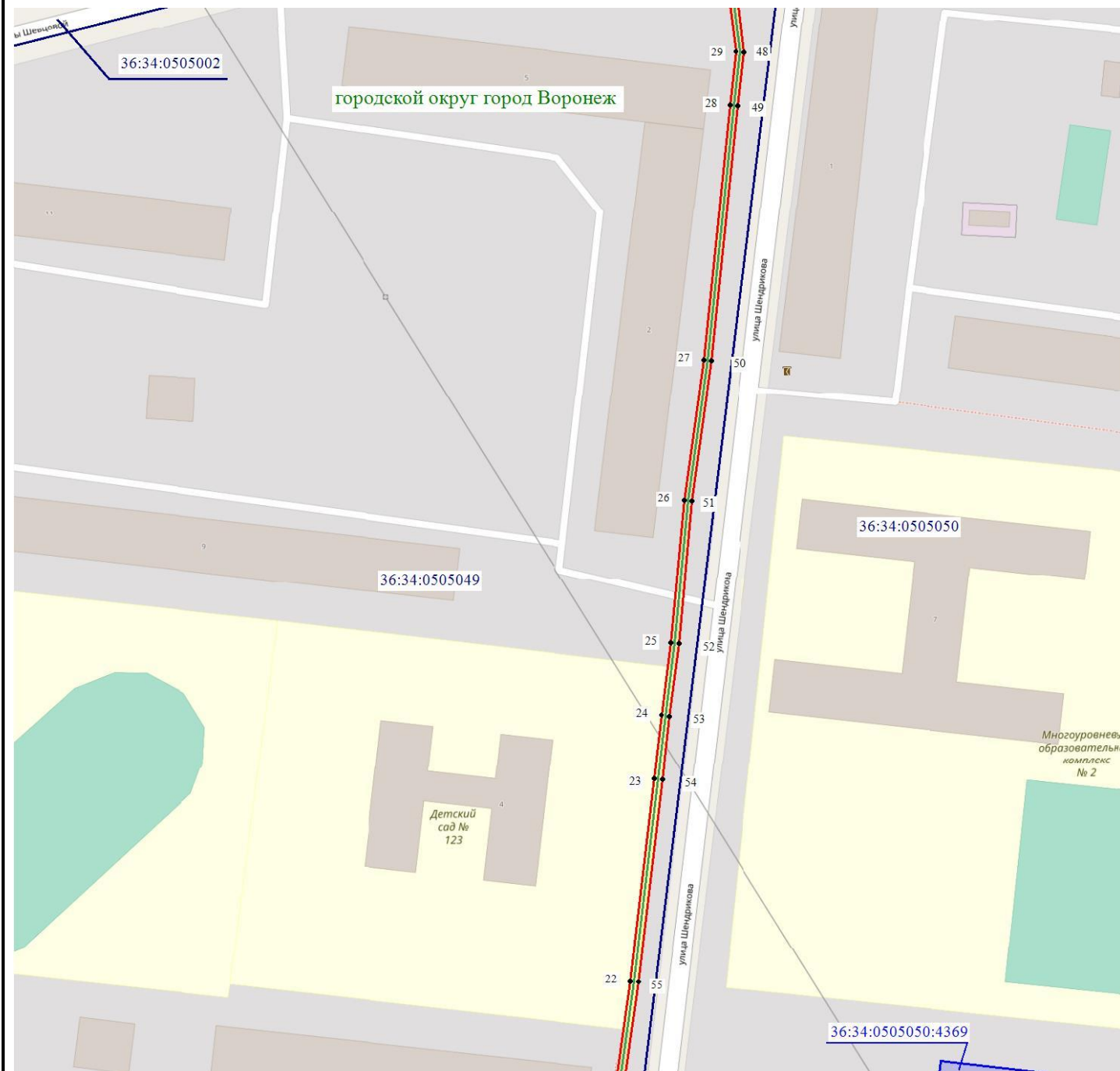


Схема расположения границ публичного сервитута



Масштаб 1: 1500

Используемые условные знаки и обозначения:

- обозначение границы кадастрового квартала по сведениям ЕГРН
- обозначение границы земельного участка по сведениям ЕГРН
- обозначение границы публичного сервитута
- обозначение объекта электросетевого хозяйства
- обозначение границы охранный зоны
- 2 - обозначение характерной точки публичного сервитута
- 36:34:0000000** – обозначение номера кадастрового квартала
- 36:34:100014:525** – обозначение номера земельного участка
- Городской округ город Воронеж** - обозначение муниципального образования

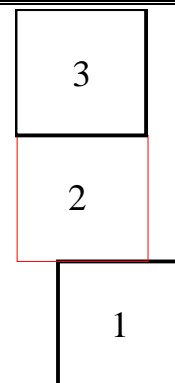


Схема расположения границ публичного сервитута



Масштаб 1: 1500

Используемые условные знаки и обозначения:

- обозначение границы кадастрового квартала по сведениям ЕГРН
- обозначение границы земельного участка по сведениям ЕГРН
- обозначение границы публичного сервитута
- обозначение объекта электросетевого хозяйства
- обозначение границы охранной зоны
- 2 - обозначение характерной точки публичного сервитута
- 36:34:0000000** – обозначение номера кадастрового квартала
- 36:34:100014:525** – обозначение номера земельного участка
- Городской округ город Воронеж - обозначение муниципального образования

