Извещение
о возможности установления публичного сервитута

В соответствии со ст.39.42 Земельного кодекса Российской Федерации управление имущественных и земельных отношений администрации городского округа город Воронеж информирует, что в связи с обращением АО «ВГЭС» рассматривается ходатайство об установлении публичного сервитута в целях эксплуатации объекта энергетики местного значения – инженерного сооружения Кабельная линия п/ст-35 РП-10-ф1.

Описание местоположения земельного участка, в отношении которого испрашивается публичный сервитут:

- части площадью 8 кв.м земельного участка с кадастровым номером 36:34:0305011:28 площадью 4687 кв.м, вид разрешенного использования – многоквартирный среднеэтажный дом, расположенного по адресу: г.Воронеж, ул.Иркутская, 9а;

- части площадью 25 кв.м земельного участка с кадастровым номером 36:34:0305010:7948 площадью 5414 кв.м, вид разрешенного использования – многоквартирные многоэтажные жилые дома, расположенного по адресу: г.Воронеж, улица Туполева, земельный участок 31б;

- части площадью 194 кв.м земельного участка с кадастровым номером 36:34:0305010:7942 площадью 4915 кв.м, вид разрешенного использования – многоквартирные среднеэтажные жилые дома, расположенного по адресу: г.Воронеж, улица Туполева, земельный участок 35;

- части площадью 31 кв.м земельного участка с кадастровым номером 36:34:0305010:2552 площадью 6093 кв.м, вид разрешенного использования – многоквартирный среднеэтажный дом, расположенного по адресу: г.Воронеж, ул.Туполева, 33;

- части площадью 171 кв.м земельного участка с кадастровым номером 36:34:0305010:7945 площадью 6314 кв.м, вид разрешенного использования – многоквартирные среднеэтажные жилые дома, расположенного по адресу: г.Воронеж, ул.Туполева, 39;

- части площадью 91 кв.м земельного участка с кадастровым номером 36:34:0305010:3341 площадью 4428 кв.м, вид разрешенного использования – многоквартирный среднеэтажный дом, расположенного по адресу: г.Воронеж, ул.Туполева, 41.

Описание местоположения границ публичного сервитута: согласно прилагаемой схеме.

Заинтересованные лица могут ознакомиться с поступившим ходатайством об установлении публичного сервитута и прилагаемым к нему описанием местоположения границ публичного сервитута в управлении имущественных и земельных отношений администрации городского округа город Воронеж (далее – УИЗО АГО г.Воронеж) по адресу: г.Воронеж, ул.Пушкинская, 5, каб.309.

График работы УИЗО АГО г.Воронеж: понедельник-четверг: с 9:00 до 18:00, пятница: с 9:00 до 16:45, перерыв с 13:00 до 13:45, телефон для справок 228-34-45, официальный сайт: voronezh-r36.gosuslugi.ru.

Правообладатели земельных участков, в отношении которых испрашивается публичный сервитут, если их права не зарегистрированы в Едином государственном реестре недвижимости, в течение пятнадцати дней со дня опубликования данного сообщения, подают в УИЗО АГО г.Воронеж заявления об учете их прав (обременений прав) на земельные участки с приложением копий документов, подтверждающих эти права (обременения прав). В таких заявлениях указывается способ связи с правообладателями земельных участков, в том числе их почтовый адрес и (или) адрес электронной почты.

Правообладатели земельных участков, подавшие такие заявления по истечении указанного срока, несут риски невозможности обеспечения их прав в связи с отсутствием информации о таких лицах и их правах на земельные участки.

ОПИСАНИЕ МЕСТОПОЛОЖЕНИЯ ГРАНИЦ

публичного сервитута Кабельная линия п/ст-35 РП-10-ф1

(наименование объекта, местоположение границ которого описано)

Раздел 1

Сведения об объекте		
№ п/п	Характеристики объекта	Описание характеристик
1	2	3
1	Местоположение объекта	Воронежская область г.Воронеж, Циолковского ул.,125р - пр. Монтажный, 14а
2	Площадь объекта +/- величина погрешности определения площади (Р +/- Дельта Р)	5248 м2 +/-14 м2
3	Иные характеристики объекта	Публичный сервитут для использования земельных участков в целях эксплуатации объекта энергетики местного значения – инженерного сооружения **Кабельная линия п/ст-35 РП-10-ф1** сроком действия 49 лет в интересах Акционерного общества ” ВОРОНЕЖСКАЯ ГОРЭЛЕКТРОСЕТЬ ”

Местоположение публичного сервитута: Воронежская область г.Воронеж, Циолковского ул.,125р - пр. Монтажный, 14а			
Система координат	**МСК-36, зона 1**		
Метод определения координат	**Геодезический**		
Обозначение характерных точек границ публичного сервитута	**Координаты, м**		
	X	**Y**	**Средняя квадратическая погрешность положения характерных точек (Mt), м**
1	**2**	**3**	**4**
1	510042.26	1304558.85	0.10
2	510042.84	1304559.28	0.10
3	510042.96	1304560.05	0.10
4	510042.49	1304560.68	0.10
5	510041.72	1304560.77	0.10
6	510040.48	1304560.42	0.10
7	510037.13	1304570.09	0.10
8	510046.43	1304573.05	0.10
9	510047.00	1304573.50	0.10
10	510047.09	1304574.27	0.10
11	510044.20	1304584.39	0.10
12	510144.40	1304608.29	0.10
13	510148.37	1304611.24	0.10
14	510148.76	1304611.95	0.10
15	510149.16	1304616.80	0.10
16	510148.82	1304621.20	0.10
17	510226.00	1304645.01	0.10
18	510226.56	1304645.44	0.10
19	510227.61	1304651.67	0.10
20	510210.94	1304712.26	0.10
21	510256.34	1304725.81	0.10
22	510256.99	1304726.43	0.10
23	510258.63	1304730.98	0.10
24	510258.62	1304731.69	0.10
25	510247.48	1304759.32	0.10
26	510233.00	1304800.61	0.10
27	510222.72	1304817.86	0.10
28	510219.79	1304819.12	0.10
29	510208.60	1304834.94	0.10
30	510191.22	1304884.30	0.10
31	510138.26	1305051.80	0.10
32	510137.84	1305053.21	0.10
33	510138.42	1305054.83	0.10
34	510188.95	1305074.27	0.10
35	510210.61	1305076.79	0.10
36	510231.96	1305085.40	0.10
37	510241.85	1305088.54	0.10
38	510266.44	1305093.49	0.10
39	510299.08	1305107.93	0.10
40	510315.85	1305110.59	0.10
41	510330.17	1305115.02	0.10
42	510343.40	1305120.19	0.10
43	510363.61	1305125.11	0.10
44	510462.26	1305157.63	0.10
45	510528.36	1305177.83	0.10
46	510589.44	1305198.41	0.10
47	510597.30	1305198.89	0.10
48	510619.93	1305205.74	0.10
49	510715.83	1305237.70	0.10
50	510927.64	1305307.31	0.10
51	511100.69	1305367.94	0.10
52	511104.42	1305370.27	0.10
53	511161.92	1305456.62	0.10
54	511162.53	1305460.60	0.10
55	511160.97	1305466.37	0.10
56	511154.83	1305481.67	0.10
57	511151.37	1305493.55	0.10
58	511139.36	1305520.14	0.10

1	2	3	4
59	511132.79	1305535.62	0.10
60	511138.65	1305538.63	0.10
61	511139.19	1305539.51	0.10
62	511124.37	1305576.10	0.10
63	511120.14	1305598.27	0.10
64	511115.73	1305636.60	0.10
65	511120.13	1305680.03	0.10
66	511121.39	1305689.60	0.10
67	511127.84	1305725.96	0.10
68	511130.41	1305737.21	0.10
69	511141.92	1305769.97	0.10
70	511152.92	1305783.41	0.10
71	511159.16	1305785.39	0.10
72	511159.78	1305785.94	0.10
73	511189.91	1305855.55	0.10
74	511193.99	1305874.66	0.10
75	511230.36	1305950.35	0.10
76	511332.12	1306156.86	0.10
77	511356.01	1306150.06	0.10
78	511377.06	1306155.92	0.10
79	511377.64	1306156.35	0.10
80	511377.76	1306157.12	0.10
81	511377.29	1306157.75	0.10
82	511376.52	1306157.84	0.10
83	511356.28	1306152.06	0.10
84	511331.86	1306159.01	0.10
85	511330.93	1306158.80	0.10
86	511228.56	1305951.22	0.10
87	511192.13	1305875.41	0.10
88	511188.03	1305856.26	0.10
89	511158.12	1305787.15	0.10
90	511152.04	1305785.22	0.10
91	511140.27	1305771.09	0.10
92	511128.52	1305737.83	0.10
93	511125.89	1305726.38	0.10
94	511119.42	1305689.90	0.10
95	511118.15	1305680.29	0.10
96	511113.74	1305636.69	0.10
97	511118.17	1305597.98	0.10
98	511122.43	1305575.59	0.10
99	511136.91	1305539.99	0.10
100	511131.05	1305536.98	0.10
101	511130.51	1305536.09	0.10
102	511137.52	1305519.36	0.10
103	511149.47	1305492.94	0.10
104	511152.93	1305481.05	0.10
105	511159.07	1305465.74	0.10
106	511160.52	1305460.66	0.10
107	511160.13	1305457.52	0.10
108	511103.17	1305371.84	0.10
109	511099.91	1305369.78	0.10
110	510927.01	1305309.20	0.10
111	510715.20	1305239.60	0.10
112	510619.32	1305207.65	0.10
113	510597.06	1305200.88	0.10
114	510589.18	1305200.40	0.10
115	510527.75	1305179.74	0.10
116	510461.68	1305159.55	0.10
117	510363.06	1305127.03	0.10
118	510342.87	1305122.12	0.10
119	510329.57	1305116.93	0.10
120	510315.44	1305112.56	0.10
121	510298.65	1305109.89	0.10
122	510265.94	1305095.43	0.10
123	510241.45	1305090.50	0.10
124	510231.28	1305087.28	0.10
125	510210.21	1305078.75	0.10
126	510188.59	1305076.24	0.10

1	2	3	4
127	510137.27	1305056.53	0.10
128	510136.69	1305055.93	0.10
129	510135.85	1305053.55	0.10
130	510136.35	1305051.22	0.10
131	510189.32	1304883.70	0.10
132	510206.78	1304834.12	0.10
133	510218.33	1304817.71	0.10
134	510221.19	1304816.53	0.10
135	510231.16	1304799.84	0.10
136	510245.61	1304758.62	0.10
137	510256.62	1304731.30	0.10
138	510255.28	1304727.59	0.10
139	510209.43	1304713.90	0.10
140	510208.86	1304713.45	0.10
141	510208.76	1304712.67	0.10
142	510225.60	1304651.77	0.10
143	510224.82	1304646.74	0.10
144	510147.47	1304622.88	0.10
145	510146.81	1304622.24	0.10
146	510147.15	1304616.88	0.10
147	510146.80	1304612.55	0.10
148	510143.73	1304610.18	0.10
149	510042.72	1304586.09	0.10
150	510042.08	1304585.62	0.10
151	510041.99	1304584.85	0.10
152	510044.91	1304574.66	0.10
153	510035.55	1304571.68	0.10
154	510034.96	1304571.18	0.10
155	510034.90	1304570.40	0.10
156	510038.89	1304558.87	0.10
157	510039.34	1304558.33	0.10
158	510040.11	1304558.24	0.10
1	510042.26	1304558.85	0.10

Приложение № 2
к постановлению администрации
городского округа город Воронеж
от _____№ _____

Схема расположения границ публичного сервитута

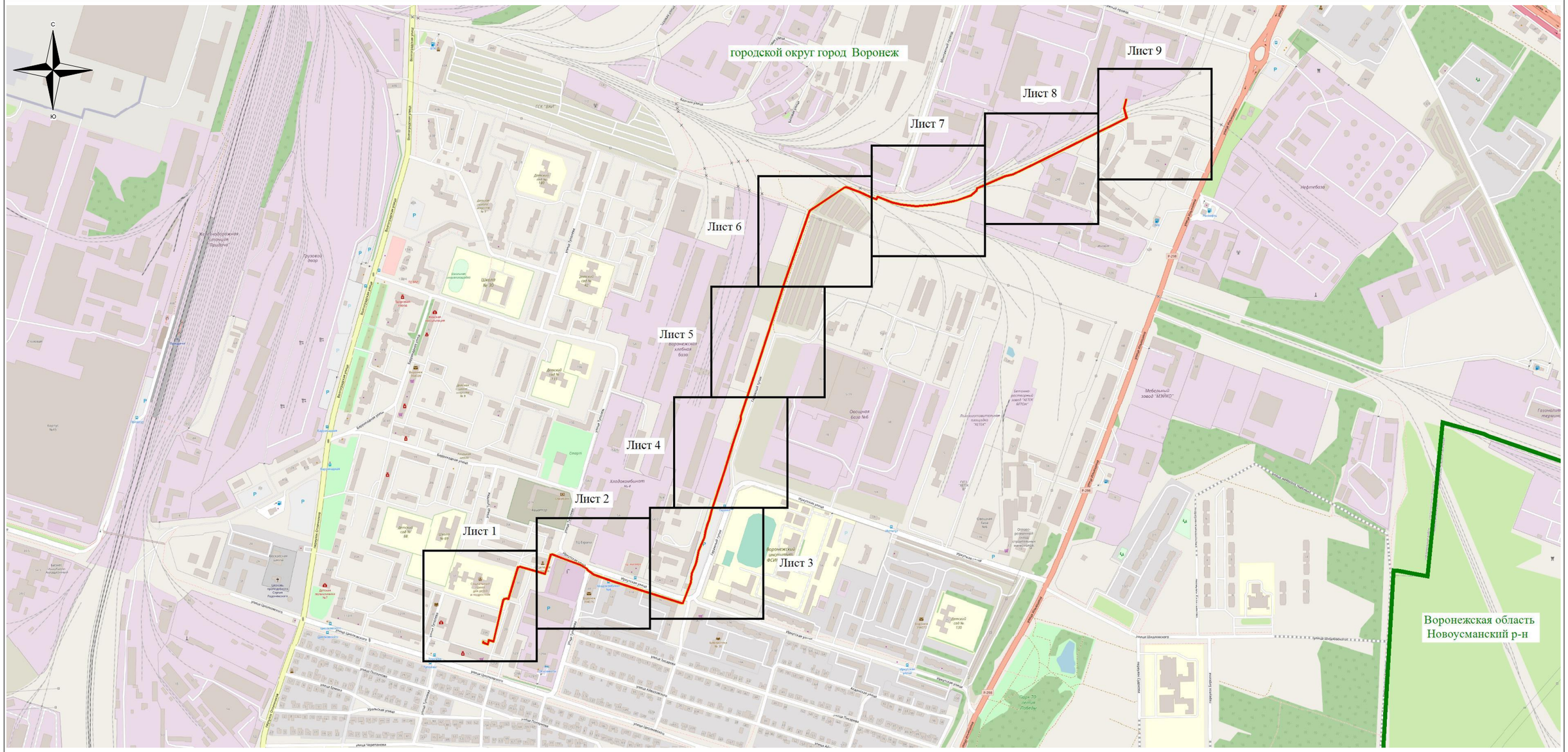

Используемые условные знаки и обозначения:

- обозначение границы публичного сервитута

Городской округ город Воронеж - наименование муниципального образования

Масштаб 1:10000

Руководитель управления
имущественных и земельных отношений

Схема расположения границ публичного сервитута

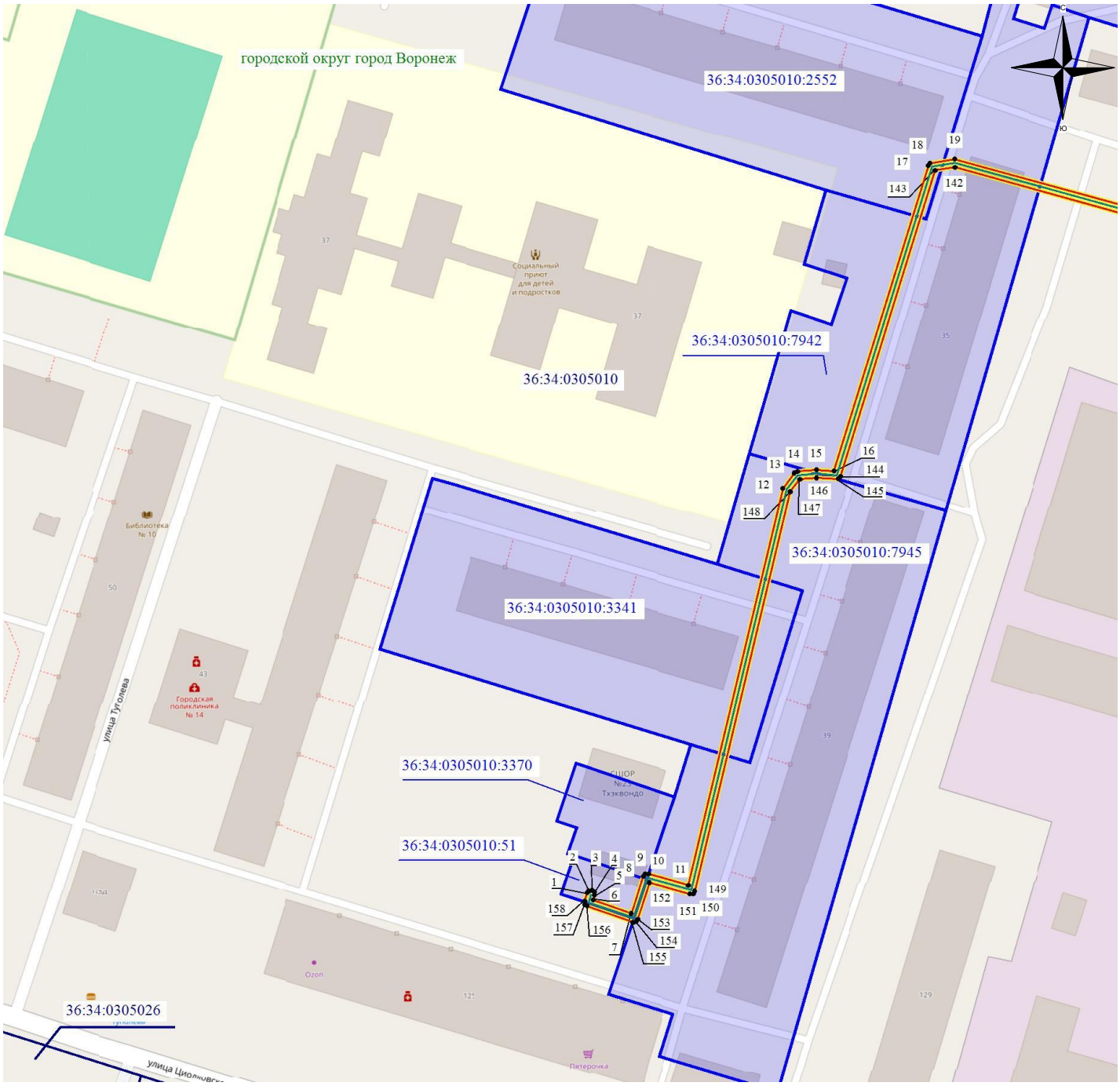

Масштаб 1: 1500

Используемые условные знаки и обозначения:

- обозначение границы кадастрового квартала по сведениям ЕГРН
- обозначение границы земельного участка по сведениям ЕГРН
- обозначение границы публичного сервитута
- обозначение объекта электросетевого хозяйства
- обозначение границы охранной зоны
- 2 - обозначение характерной точки публичного сервитута

36:34:0000000 – обозначение номера кадастрового квартала

36:34:100014:525 – обозначение номера земельного участка

Городской округ город Воронеж - обозначение муниципального образования

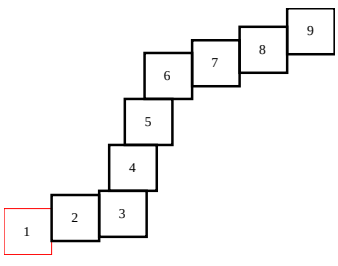

Схема расположения границ публичного сервитута

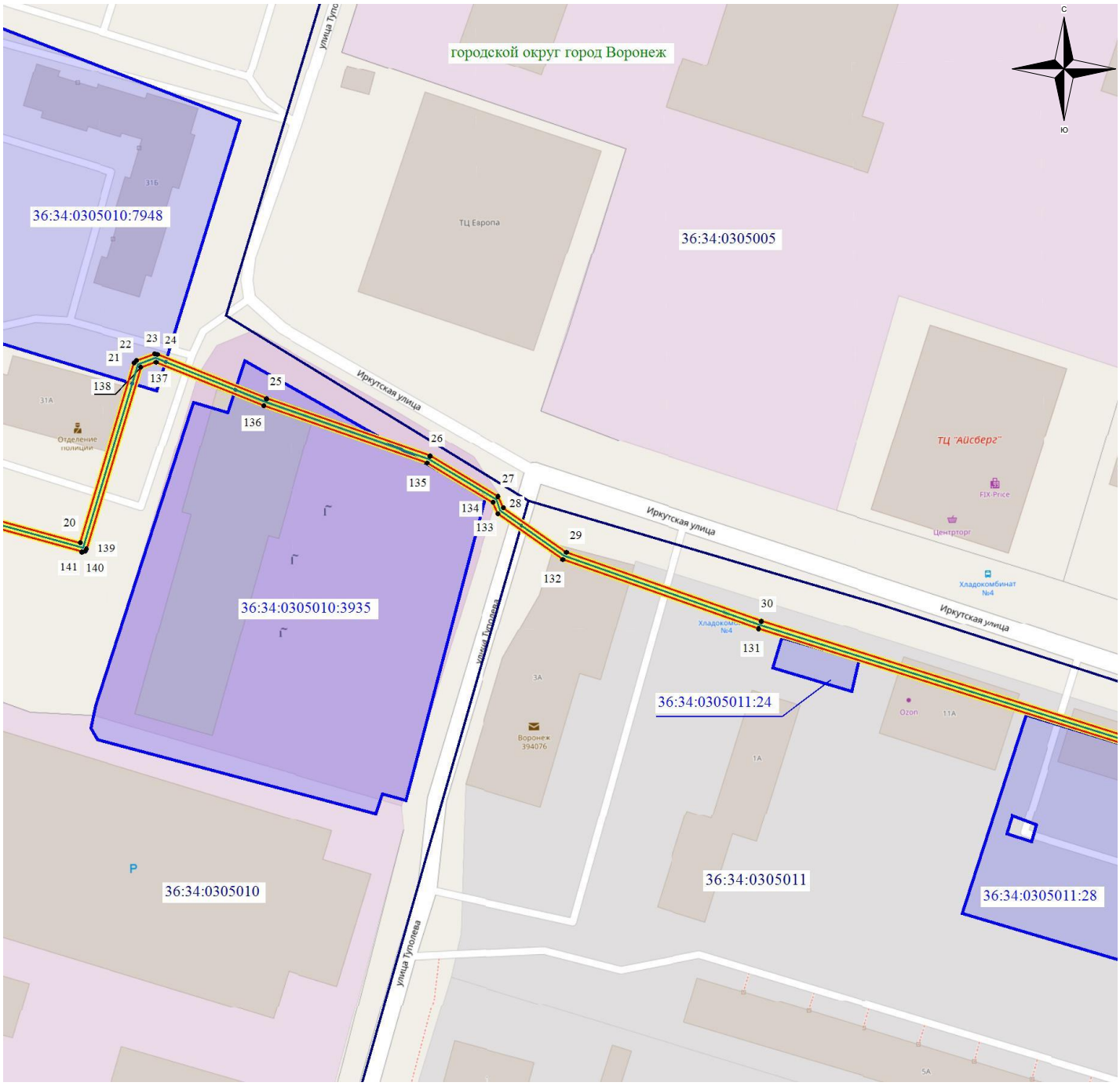

Масштаб 1: 1500

Используемые условные знаки и обозначения:

- обозначение границы кадастрового квартала по сведениям ЕГРН
- обозначение границы земельного участка по сведениям ЕГРН
- обозначение границы публичного сервитута
- обозначение объекта электросетевого хозяйства
- обозначение границы охранной зоны
- ● 2 - обозначение характерной точки публичного сервитута

36:34:0000000 – обозначение номера кадастрового квартала

36:34:100014:525 – обозначение номера земельного участка

Городской округ город Воронеж - обозначение муниципального образования

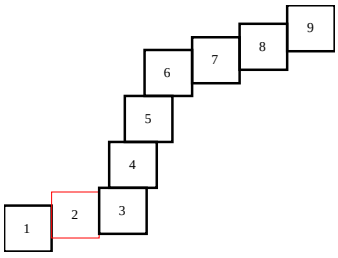

Схема расположения границ публичного сервитута

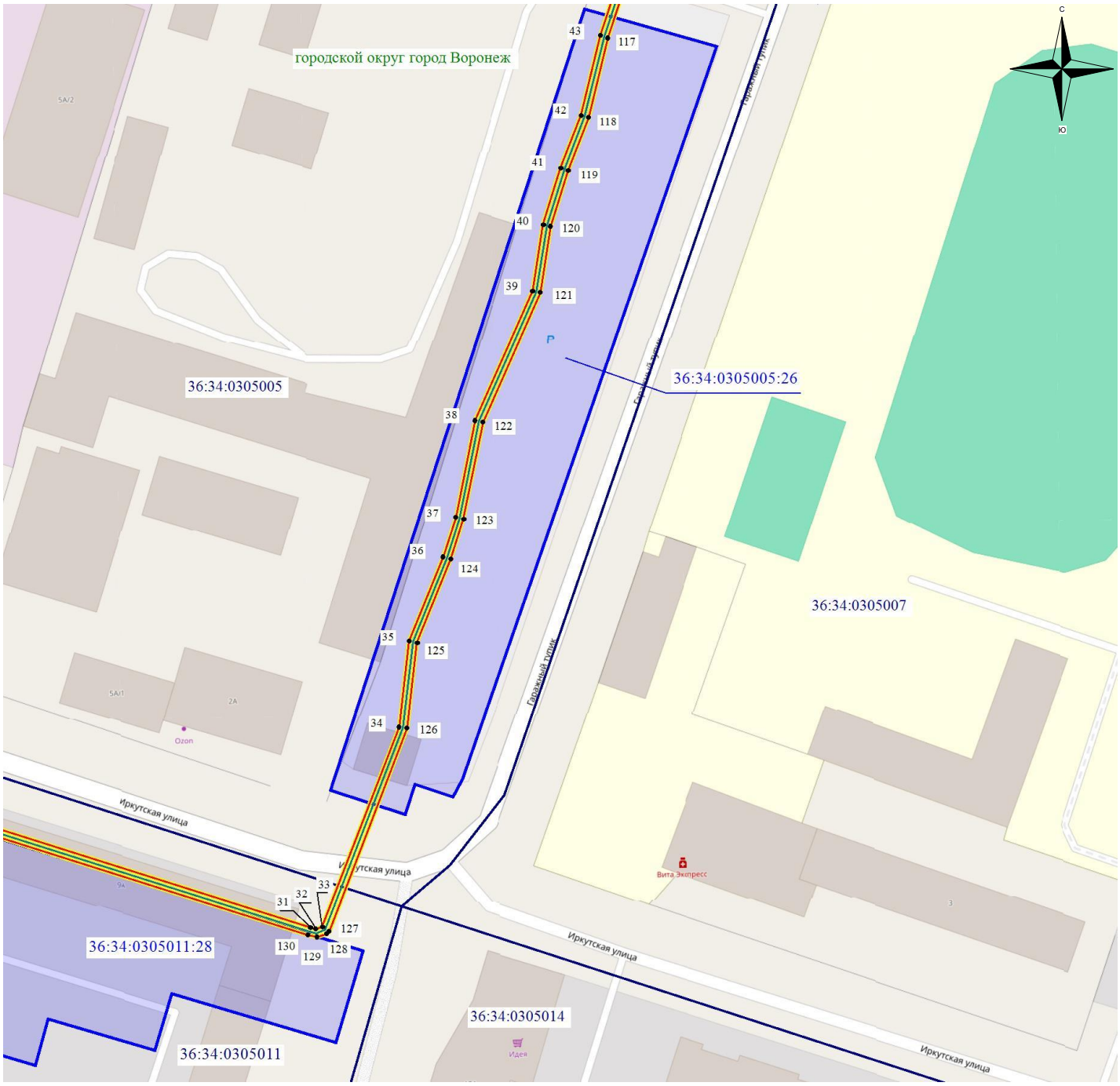

Масштаб 1: 1500

Используемые условные знаки и обозначения:

- обозначение границы кадастрового квартала по сведениям ЕГРН
- обозначение границы земельного участка по сведениям ЕГРН
- обозначение границы публичного сервитута
- обозначение объекта электросетевого хозяйства
- обозначение границы охранной зоны
- 2 - обозначение характерной точки публичного сервитута

36:34:0000000 – обозначение номера кадастрового квартала
36:34:100014:525 – обозначение номера земельного участка
Городской округ город Воронеж - обозначение муниципального образования

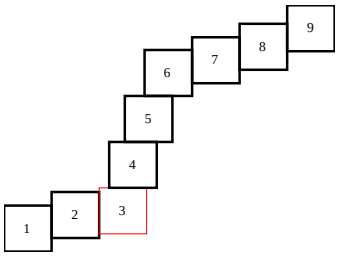

Схема расположения границ публичного сервитута



Масштаб 1: 1500

Используемые условные знаки и обозначения:

- обозначение границы кадастрового квартала по сведениям ЕГРН
- обозначение границы земельного участка по сведениям ЕГРН
- обозначение границы публичного сервитута
- обозначение объекта электросетевого хозяйства
- обозначение границы охранной зоны
- 2 - обозначение характерной точки публичного сервитута

36:34:0000000 – обозначение номера кадастрового квартала

36:34:100014:525 – обозначение номера земельного участка

Городской округ город Воронеж - обозначение муниципального образования

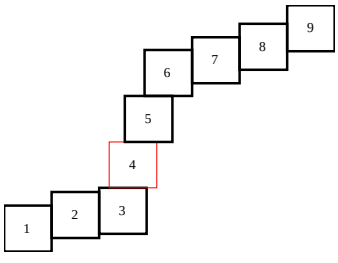

Схема расположения границ публичного сервитута

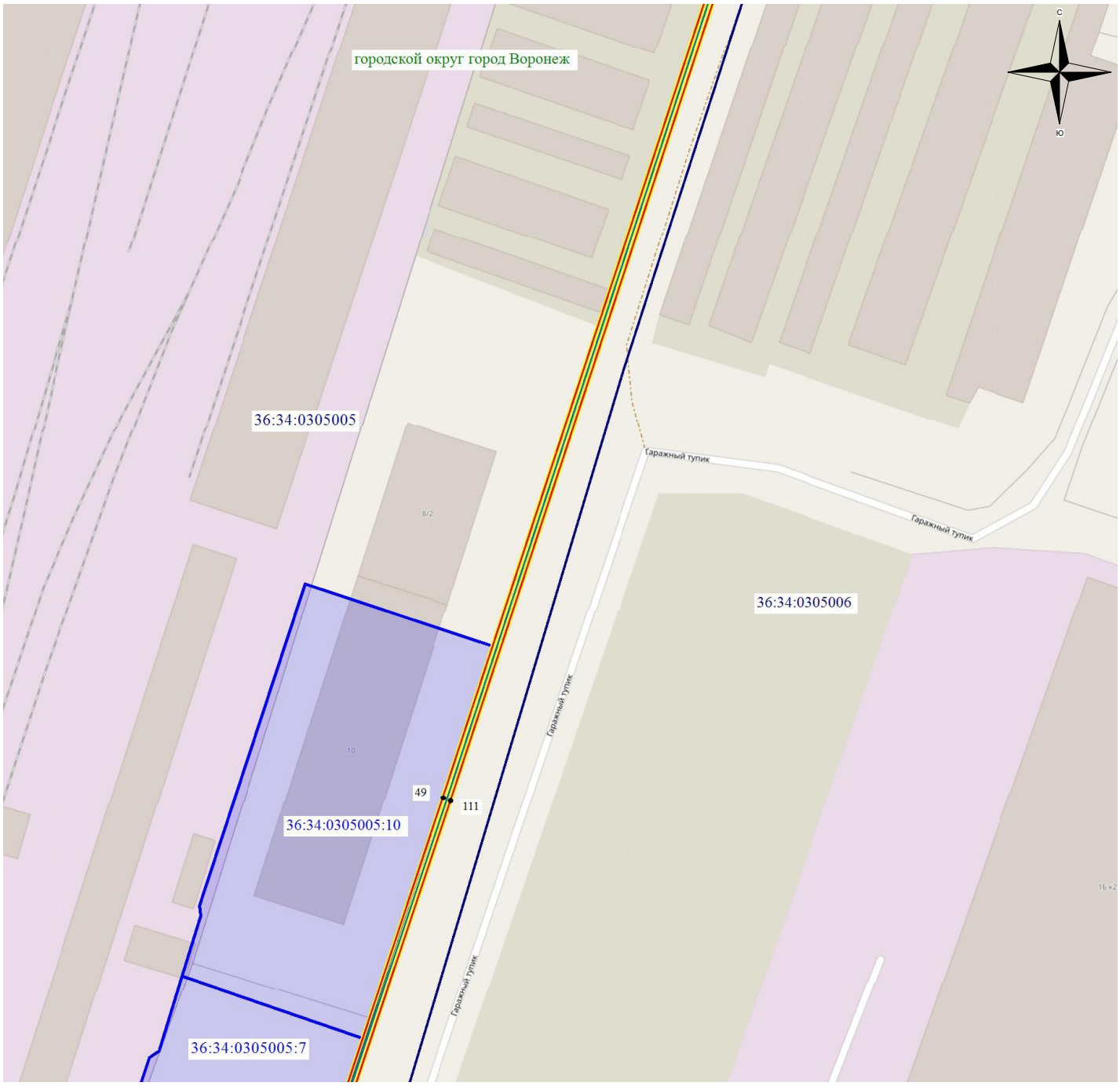

Масштаб 1: 1500

Используемые условные знаки и обозначения:

- обозначение границы кадастрового квартала по сведениям ЕГРН
- обозначение границы земельного участка по сведениям ЕГРН
- обозначение границы публичного сервитута
- обозначение объекта электросетевого хозяйства
- обозначение границы охранной зоны
- 2 - обозначение характерной точки публичного сервитута

36:34:0000000 – обозначение номера кадастрового квартала

36:34:100014:525 – обозначение номера земельного участка

Городской округ город Воронеж - обозначение муниципального образования

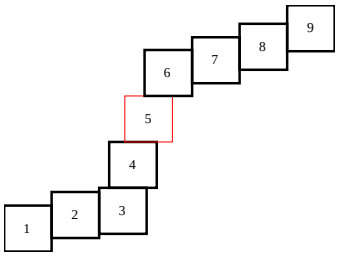

Схема расположения границ публичного сервитута



Масштаб 1: 1500

Используемые условные знаки и обозначения:

- обозначение границы кадастрового квартала по сведениям ЕГРН
- обозначение границы земельного участка по сведениям ЕГРН
- обозначение границы публичного сервитута
- обозначение объекта электросетевого хозяйства
- обозначение границы охранной зоны
- 2 - обозначение характерной точки публичного сервитута

36:34:0000000 – обозначение номера кадастрового квартала

36:34:100014:525 – обозначение номера земельного участка

Городской округ город Воронеж - обозначение муниципального образования

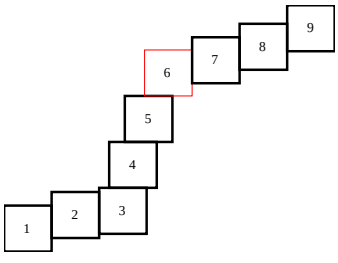

Схема расположения границ публичного сервитута

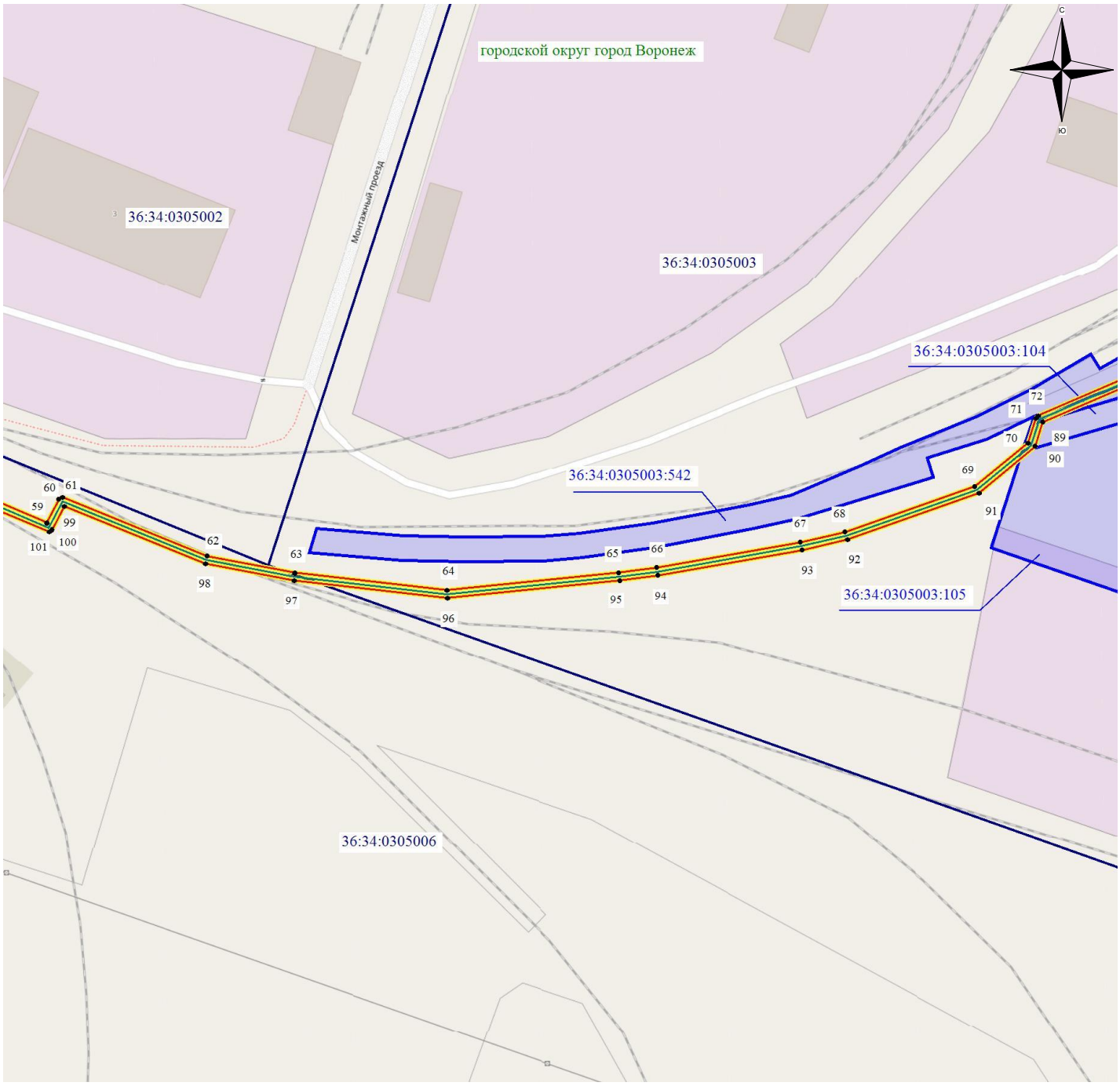

Масштаб 1: 1500

Используемые условные знаки и обозначения:

- обозначение границы кадастрового квартала по сведениям ЕГРН
- обозначение границы земельного участка по сведениям ЕГРН
- обозначение границы публичного сервитута
- обозначение объекта электросетевого хозяйства
- обозначение границы охранной зоны
- ● 2 - обозначение характерной точки публичного сервитута

36:34:0000000 – обозначение номера кадастрового квартала

36:34:100014:525 – обозначение номера земельного участка

Городской округ город Воронеж - обозначение муниципального образования

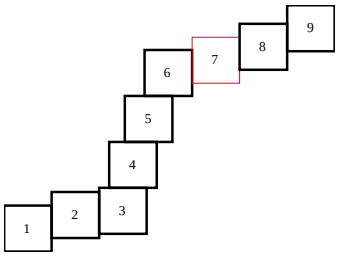

Схема расположения границ публичного сервитута

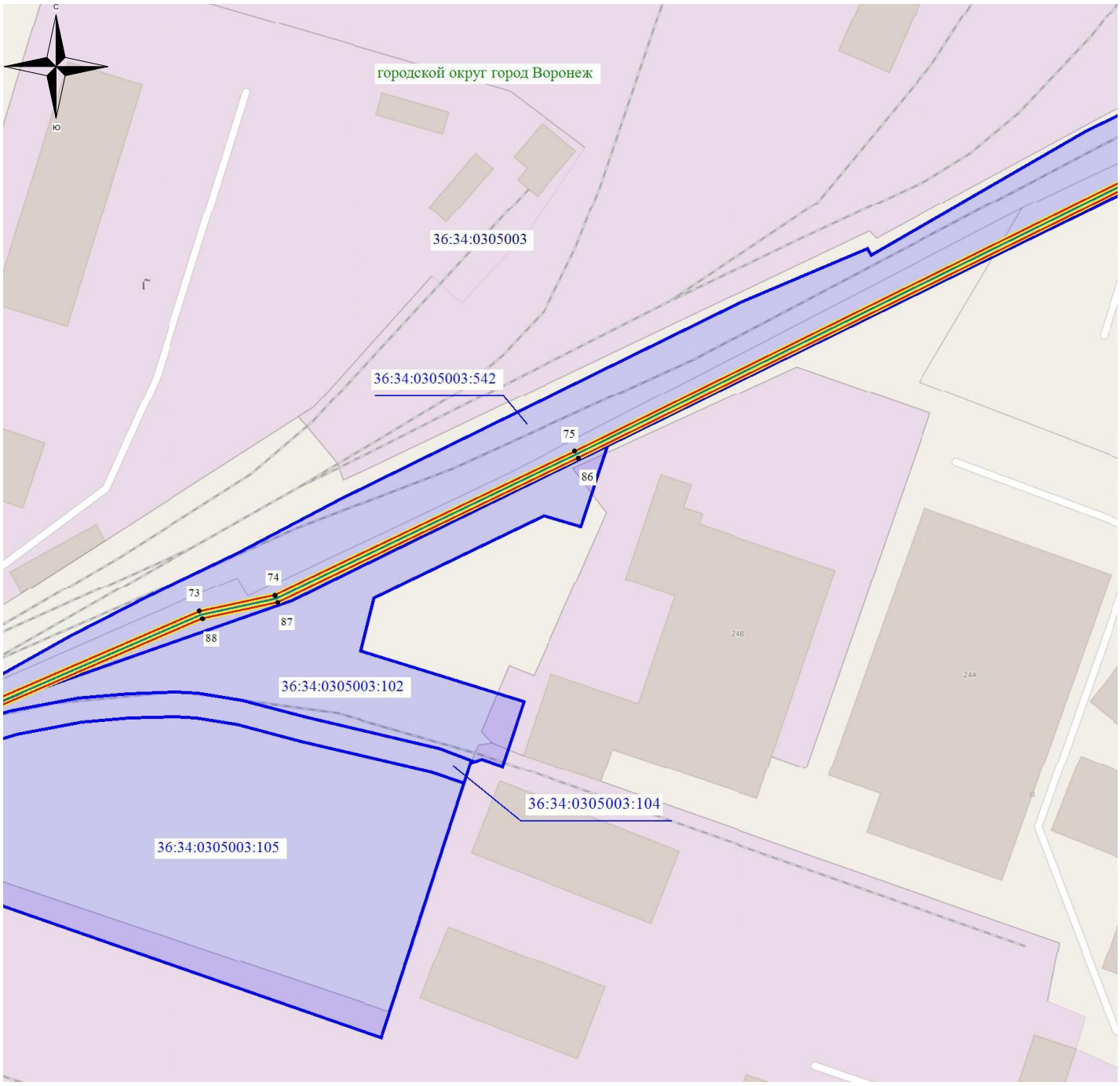

Масштаб 1: 1500

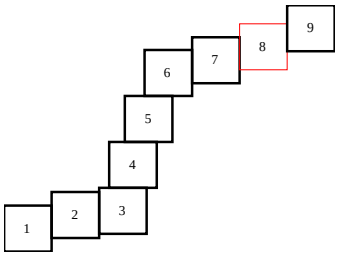

Используемые условные знаки и обозначения:

- обозначение границы кадастрового квартала по сведениям ЕГРН
- обозначение границы земельного участка по сведениям ЕГРН
- обозначение границы публичного сервитута
- обозначение объекта электросетевого хозяйства
- обозначение границы охранной зоны

● 2 - обозначение характерной точки публичного сервитута

36:34:0000000 – обозначение номера кадастрового квартала

36:34:100014:525 – обозначение номера земельного участка

Городской округ город Воронеж - обозначение муниципального образования

Схема расположения границ публичного сервитута



Масштаб 1: 1500

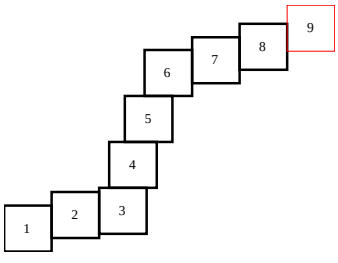

Используемые условные знаки и обозначения:

- обозначение границы кадастрового квартала по сведениям ЕГРН
- обозначение границы земельного участка по сведениям ЕГРН
- обозначение границы публичного сервитута
- обозначение объекта электросетевого хозяйства
- обозначение границы охранной зоны

● 2 - обозначение характерной точки публичного сервитута

36:34:0000000 – обозначение номера кадастрового квартала

36:34:100014:525 – обозначение номера земельного участка

Городской округ город Воронеж - обозначение муниципального образования